

**РОССИЙСКАЯ ФЕДЕРАЦИЯ
ПАО «СУРГУТНЕФТЕГАЗ»**

**Сургутский
научно-исследовательский и проектный институт
«СургутНИПИнефть»
структурное подразделение**

Заказчик - НГДУ «Талаканнефть»

**«ЛИНИИ ЭЛЕКТРОПЕРЕДАЧИ ВОЗДУШНЫЕ 6 кВ И ДОРОГИ
ВНУТРИПРОМЫСЛОВЫЕ К КУСТАМ СКВАЖИН 69, 70, 71, 72,
73». СЕВЕРО-ТАЛАКАНСКОЕ
ГАЗОНЕФТЯНОЕ МЕСТОРОЖДЕНИЕ**

**ПРЕДВАРИТЕЛЬНЫЕ МАТЕРИАЛЫ ОЦЕНКИ ВОЗДЕЙСТВИЯ
НА ОКРУЖАЮЩУЮ СРЕДУ НАМЕЧАЕМОЙ ДЕЯТЕЛЬНОСТИ**

22429-ПОВОС

РОССИЙСКАЯ ФЕДЕРАЦИЯ
ПАО «СУРГУТНЕФТЕГАЗ»

Сургутский
научно-исследовательский и проектный институт
«СургутНИПНефть»
структурное подразделение

«ЛИНИИ ЭЛЕКТРОПЕРЕДАЧИ ВОЗДУШНЫЕ 6 кВ И ДОРОГИ
ВНУТРИПРОМЫСЛОВЫЕ К КУСТАМ СКВАЖИН 69, 70, 71, 72,
73». СЕВЕРО-ТАЛАКАНСКОЕ
ГАЗОНЕФТЯНОЕ МЕСТОРОЖДЕНИЕ

ПРЕДВАРИТЕЛЬНЫЕ МАТЕРИАЛЫ ОЦЕНКИ ВОЗДЕЙСТВИЯ
НА ОКРУЖАЮЩУЮ СРЕДУ НАМЕЧАЕМОЙ ДЕЯТЕЛЬНОСТИ

22429-ПОВОС

Инв. № подл.	Подп. и дата	Взам. инв. №
	Главный инженер 13.09.2024	А.П.Пестряков
	Главный инженер проекта 13.09.2024	Ф.М.Султанов

2024

Обозначение	Наименование	Примечание
22429-ПОВОС-С	Содержание тома	2
22429-ПОВОС.ТЧ	Текстовая часть	3
	Общее количество листов документов, включенных в том	31

Инв. № подл.	Подп. и дата	Взам. инв. №	22429-ПОВОС-С						Стадия	Лист	Листов
			Изм.	Кол.уч	Лист	№ док.	Подп.	Дата			
								Содержание тома	ПП	1	
			Разраб.	Гриценко		13.09.24					
			Пров.	Боровик		13.09.24					
			Нач. отд.	Антонюк		13.09.24					
			Н. контр.	Евдокимова		13.09.24					
			ГИП	Султанов		13.09.24		ПАО «Сургутнефтегаз» «СургутНИПИнефть»			

Оглавление

1	ИНФОРМАЦИЯ О ПЛАНИРУЕМОЙ (НАМЕЧАЕМОЙ) ХОЗЯЙСТВЕННОЙ И ИНОЙ ДЕЯТЕЛЬНОСТИ	4
1.1	Цель и условия реализации хозяйственной деятельности	4
1.2	Возможные альтернативные варианты.....	5
1.3	Сроки осуществления и предполагаемые требования к месту размещения объекта.....	6
1.4	Затрагиваемые муниципальные образования, возможность трансграничного воздействия	6
1.5	Соответствие планируемой (намечаемой) деятельности документам территориального и стратегического планирования	6
2	ИНФОРМАЦИЯ О СОСТОЯНИИ ОКРУЖАЮЩЕЙ СРЕДЫ, КОТОРАЯ МОЖЕТ ПОДВЕРГНУТЬСЯ ВОЗДЕЙСТВИЮ.....	7
3	ИНФОРМАЦИЯ О ВОЗМОЖНЫХ ВОЗДЕЙСТВИЯХ НА ОКРУЖАЮЩУЮ СРЕДУ	16
3.1	Потребность в земельных и иных ресурсах.....	16
3.2	Отходы производства и потребления.....	16
3.3	Нагрузки на транспортную и иные инфраструктуры территории	18
3.4	Выбросы загрязняющих веществ в атмосферный воздух	18
3.5	Сбросы загрязняющих веществ в водные объекты	19
3.6	Меры по предотвращению и (или) уменьшению воздействия на окружающую среду	20
4	ПЕРЕЧЕНЬ НОРМАТИВНО-ПРАВОВЫХ ДОКУМЕНТОВ И ЛИТЕРАТУРЫ	26
ПРИЛОЖЕНИЕ А (СПРАВОЧНОЕ) КОПИИ СПРАВОЧНЫХ ДОКУМЕНТОВ		27
A.1	Копия письма Муниципального образования «Ленский район» Республики Саха (Якутия) от 05.06.2024 №01-09-2692/4.....	27
A.2	Копия письма Департамента Республики Саха (Якутия) по охране объектов культурного наследия от 27.09.2023 №01-21/1111	29
A.3	Карта-схема размещения объекта планируемой (намечаемой) хозяйственной деятельности	32

Согласовано

Взам. инв. №

Подп. и дата

Инв. № подл.

22429-ПОВОС.ТЧ

Изм.	Кол.уч	Лист	№ док.	Подп.	Дата
Разраб.		Гриценко			13.09.24
Пров.		Боровик			13.09.24
Нач. отд.		Антонюк			13.09.24
Н. контр.		Евдокимова			13.09.24
ГИП		Султанов			13.09.24

Текстовая часть

Стадия	Лист	Листов
ПП	1	30
ПАО «Сургутнефтегаз» «СургутНИПИнефть»		

1 ИНФОРМАЦИЯ О ПЛАНИРУЕМОЙ (НАМЕЧАЕМОЙ) ХОЗЯЙСТВЕННОЙ И ИНОЙ ДЕЯТЕЛЬНОСТИ

Объект планируемой (намечаемой) хозяйственной деятельности не относится к объектам, оказывающим негативное воздействие на окружающую среду I категории, в соответствии с Критериями отнесения объектов, оказывающих негативное воздействие на окружающую среду, к объектам I, II, III IV категории, утвержденными постановлением Правительства Российской Федерации от 31.12.2020 N 2398 «Об утверждении критериев отнесения объектов, оказывающих негативное воздействие на окружающую среду, к объектам I, II, III и IV категории» /1/ и не подлежит государственной экологической экспертизе согласно Федеральному закону от 23.11.1995 N 174-ФЗ «Об экологической экспертизе» /2/.

1.1 Цель и условия реализации хозяйственной деятельности

Материалы предварительной оценки воздействия на окружающую среду разрабатываются в целях обеспечения экологической безопасности и охраны окружающей среды, предотвращение и (или) уменьшение воздействия намечаемой деятельности на окружающую среду объекта «Линии электропередачи воздушные 6 кВ и дороги внутрипромысловые к кустам скважин 69, 70, 71, 72, 73». Северо-Талаканское газонефтяное месторождение.

Цель намечаемой хозяйственной деятельности: строительство объекта «Линии электропередачи воздушные 6 кВ и дороги внутрипромысловые к кустам скважин 69, 70, 71, 72, 73». Северо-Талаканское газонефтяное месторождение.

Состав объекта согласно заданию на проектирование объекта:

- линия электропередачи воздушная 6 кВ от т.вр.124 до куста скважин 70;
- дорога внутрипромысловая на куст скважин 69;
- дорога внутрипромысловая на куст скважин 70;
- дорога внутрипромысловая на куст скважин 71;
- дорога внутрипромысловая от т.72 до т.71;
- дорога внутрипромысловая на куст скважин 72;
- дорога внутрипромысловая от т.73 до т.72;
- дорога внутрипромысловая на куст скважин 73;
- дорога внутрипромысловая до т.73;
- линия электропередачи воздушная 6 кВ до куста скважин 69;
- линия электропередачи воздушная 6 кВ от т.вр.124 до куста скважин 70;
- линия электропередачи воздушная 6 кВ от т.вр.123 до т.вр.124;
- линия электропередачи воздушная 6 кВ от т.вр.124 до куста скважин 71;
- линия электропередачи воздушная 6 кВ от т.вр.122 до т.вр.123;
- линия электропередачи воздушная 6 кВ от т.вр.123 до куста скважин 72;
- линия электропередачи воздушная 6 кВ от ВЛ-6 кВ на куст скважин 60 до т.вр.122;
- линия электропередачи воздушная 6 кВ от т.вр.122 до куста скважин 73.

Наименование заказчика - НГДУ «Талаканнефть».

Стадийность разработки – Проектная документация.

Условия реализации - территория, где законодательством разрешены работы по геологическому изучению недр и добыче углеводородного сырья и территория, попадающая в границы участков недр, предоставленных ПАО «Сургутнефтегаз» в целях поиска, разведки и добычи углеводородного сырья.

Взам. инв. №							
Подп. и дата							
Инв. № подл.							
Изм.	Кол.уч.	Лист	№ док.	Подп.	Дата	22429-ПОВОС.ТЧ	Лист
							2

1.2 Возможные альтернативные варианты

В соответствии с приказом Минприроды РФ «Об утверждении требований к материалам оценки воздействия на окружающую среду» от 01.12.2020 №999 /3/ в настоящем документе выполнен анализ альтернативных вариантов реализации планируемой (намечаемой) деятельности и обоснование выбора варианта планируемой (намечаемой) хозяйственной деятельности.

Оптимальный вариант выбран на основе проведенной предварительной оценки намечаемой деятельности на окружающую среду по экономическим и экологическим критериям с учетом перспективного развития ПАО «Сургутнефтегаз», а также с учетом возможных ограничений, определенных законодательством и действующими нормативными документами.

Ниже выполнен анализ альтернативных вариантов достижения намечаемой деятельности по заявленному направлению.

Отказ от деятельности (нулевой вариант)

Отказ от деятельности является экономически нецелесообразным, так как влечет нарушение условий лицензионных соглашений на право пользования участками недр, которыми владеет ПАО «Сургутнефтегаз» и, как следствие, нарушение государственной политики в области поиска, оценки и разведки месторождений углеводородов.

В соответствии с лицензионным соглашением невыполнение недропользователем условий соглашения является основанием для их отзыва.

Развитие нефтегазодобывающей отрасли дает гарантии развития и решения ряда важных социальных проблем региона, таких как улучшение социальной инфраструктуры Ленского района (строительство дорог, линий электропередачи и других нефтепромысловых объектов), увеличение налогооблагаемой базы, обеспечение занятости населения.

Принятие необходимых природоохранных мер позволяет вести поиск, оценку, разведку и добычу запасов нефти и газа в пределах месторождения экономически целесообразно и без значимого воздействия на окружающую среду.

Таким образом, «нулевой вариант» (отказ от деятельности) не имеет серьезных аргументов в пользу его реализации.

Выбор местоположения объекта планируемой (намечаемой) деятельности

При принятии решения о местоположении объекта планируемой (намечаемой) деятельности учитывалось выполнение следующих условий:

- минимальный отвод земельных (лесных) участков под объект;
- максимальное размещение за пределами водоохранных зон и прибрежных защитных полос водных объектов;
- удаленность от мест произрастания охраняемых видов растений и грибов, размножения и гнездования охраняемых видов животных.

Таким образом для снижения экологической нагрузки выбран оптимальный вариант размещения с учетом минимального воздействия на окружающую среду и ущерба природе, а также сохранения мест произрастания охраняемых видов растений и грибов, размножения, гнездования, путей миграции редких и исчезающих видов животных.

Изм.	Кол.уч.	Лист	№ док.	Подп.	Дата	22429-ПОВОС.ТЧ	Лист
Инва. № подл.	Подп. и дата	Взам. инв. №					

1.3 Сроки осуществления и предполагаемые требования к месту размещения объекта

Наименование объекта: «Линии электропередачи воздушные 6 кВ и дороги внутрипромысловые к кустам скважин 69, 70, 71, 72, 73». Северо-Талаканское газонефтяное месторождение.

Сроки осуществления планируемой (намечаемой) хозяйственной деятельности:

Начало – 2026 год.

Окончание – 2026 год.

Местоположение объекта: Российская Федерация, Республика Саха (Якутия), муниципальный район Ленский, Северо-Талаканский участок недр, Верхнепеледуйский участок недр, Северо-Талаканское газонефтяное месторождение.

Выбор местоположения объекта намечаемой деятельности с учетом следующих условий:

- минимальное воздействие сооружений на гидрологический режим водотоков и поверхностный сток территории;
- минимальный отвод земельных (лесных) участков под объект;
- максимальное размещение объекта планируемой деятельности за пределами территорий с особыми условиями использования, с особым природоохранным статусом и ограничением хозяйственной деятельности;
- максимальное сохранение флоры и фауны территории.

1.4 Затрагиваемые муниципальные образования, возможность трансграничного воздействия

Ближайший крупный населенный пункт – с.Иннялы.

Объект планируемой (намечаемой) деятельности при строительстве и эксплуатации расположен вне границ населенных пунктов, трансграничного воздействия не оказывает.

1.5 Соответствие планируемой (намечаемой) деятельности документам территориального и стратегического планирования

Территориальное планирование направлено на определение в документах территориального планирования назначения территорий исходя из совокупности социальных, экономических, экологических и иных факторов в целях обеспечения устойчивого развития территорий, развития инженерной, транспортной и социальной инфраструктур, обеспечения учета интересов граждан и их объединений, Российской Федерации, субъектов Российской Федерации, муниципальных образований.

Экономику Ленского района в основном формирует нефтегазодобывающая промышленность, которая представлена крупными нефтегазодобывающими предприятиями. Объект намечаемой деятельности не противоречит схеме территориального и стратегического планирования Ленского района.

Взам. инв. №		Подп. и дата	Инв. № подл.							22429-ПОВОС.ТЧ	Лист
	Изм.	Кол.уч.	Лист	№ док.	Подп.	Дата					

2 ИНФОРМАЦИЯ О СОСТОЯНИИ ОКРУЖАЮЩЕЙ СРЕДЫ, КОТОРАЯ МОЖЕТ ПОДВЕРГНУТЬСЯ ВОЗДЕЙСТВИЮ

Климатические условия

Климат рассматриваемой территории резко континентальный, для него характерны долгая и холодная зима, короткое и теплое лето, а также быстрые переходы от холода к теплу и наоборот. Главными факторами, определяющими такое своеобразие климата, являются характер общей циркуляции воздушных масс и физико-географические условия территории – ее удаленность и отгороженность горными системами от Атлантического и Тихого океанов, открытость со стороны Северного Ледовитого океана.

Климатическая характеристика района изысканий принята по метеостанции Комака.

Среднегодовая температура воздуха минус 6,7 °С, среднемесячная температура воздуха наиболее холодного месяца января минус 30,5 °С, а самого жаркого июля – плюс 16,6 °С.

Температура воздуха наиболее холодных суток 0,98 обеспеченностью минус 54,0 °С, 0,92 – минус 53,0 °С. Температура воздуха наиболее холодной пятидневки 0,98 обеспеченностью минус 51,0 °С, 0,92 – минус 49,0 °С.

Температура воздуха холодного периода обеспеченностью 0,94 минус 38,0 °С (м/с Витим).

Средняя дата последнего заморозка 27.06, средняя дата первого заморозка – 7.08. Продолжительность безморозного периода составляет 41 дней.

Средняя годовая скорость ветра – 0,9 м/с, средняя за январь – 0,6 м/с и средняя в июле – 0,9 м/с.

Зимой преобладает южное и юго-западное направление ветра, а летом – северное и северо-восточное.

Геолого-геоморфологические условия

В геологическом строении рассматриваемого участка принимают участие кембрийские карбонатно-глинистые и карбонатные полускальные и скальные отложения (□₂₋₃), представленные мергелями и известняками. Коренные полускальные и скальные отложения перекрыты глинистым, песчаным и крупнообломочным элювием этих пород (eQ), возраст которых условно принят четвертичным без более детального деления. Элювиальные отложения представлены глинистыми грунтами (глиной полутвердой, суглинками от полутвердой до мягкопластичной консистенции, супесью пластичной, с обломочным материалом), песками мелкими, крупнообломочными грунтами (щебенистый грунт).

С поверхности элювиальные грунты, как правило, перекрыты делювиальными глинистыми отложениями современного возраста (dQ_{IV}), которые представлены глинами мягкопластичной консистенции, суглинками туго- и мягкопластичной консистенции.

Район планируемой (намечаемой) деятельности расположен в зоне островного и прерывистого развития многолетнемерзлых грунтов. Большая часть территории находится на площади распространения многолетнемерзлых грунтов.

Подробно инженерно-геологические разрезы и литологические особенности грунтов будут приведены в отчете и графических приложениях инженерно-геологических изысканий по данному шифру.

Изм.	Кол.уч.	Лист	№ док.	Подп.	Дата	22429-ПОВОС.ТЧ	Лист
							5
Изнв. № подл.	Подп. и дата	Взам. инв. №					

Сейсмичность

Согласно СП 14.13330.2018 /4/ (строительство в сейсмических районах) район планируемых (намечаемых) работ расположен на территории с расчетной сейсмической интенсивностью для объектов основного строительства 5 баллов (карты ОСР-2015-А,В,С). Согласно табл.4.1 СП 14.13330.2018 категория грунтов по сейсмическим свойствам – III. Согласно СП 115.13330.2016 /5/ территория планируемых (намечаемых) работ относится к умеренно опасной по землетрясению.

Гидрогеологические условия

В гидрогеологическом отношении район работ принадлежит Нюйско-Джербинскому артезианскому бассейну III порядка, входящему в Среднеленский артезианский бассейн II порядка.

На территории размещения объекта планируемой (намечаемой) деятельности встречаются следующие водоносные горизонты:

- 1) поровые надмерзлотно-почвенные грунтовые воды, приуроченные к почвенно-растительному слою и к четвертичным отложениям зоны сезонного промерзания и оттаивания;
- 2) водоносный горизонт поровых вод, приуроченный к четвертичным отложениям делювиального и элювиального генезиса;
- 3) водоносный горизонт трещинных подземных вод, приуроченный к мезозойским и кембрийским скальным и полускальным породам;
- 4) подмерзлотный водоносный горизонт поровых вод (воды второго водоносного горизонта на участках развития ММГ);
- 5) техногенный водоносный горизонт, чаще всего образуется в водопроницаемых насыпных грунтах, отсыпанных на водоупорные глинистые грунты. Может образоваться также в грунтах природного залегания за счет перетекания поверхностных и подземных вод при вскрытии водопроницаемого, но не водонасыщенного слоя грунтов.

Гидрографическая характеристика

Гидрография района планируемых (намечаемых) работ представлена реками Бёрёлёх (Бирюлях (Чепка)), Пактырачо, ручьями без названия, проточными, сточными и бессточными озерами.

Водный режим

Реки данной территории относятся к водотокам с весенне-летним половодьем и дождевыми паводками в тёплое время года. В питании рек участвуют талые воды сезонных снегов, жидкие осадки и подземные воды. Основной источник питания - твёрдые осадки, основная фаза водного режима – весенне-летнее половодье, в период которого проходит 80-90 % суммарного годового стока и наблюдаются максимальные расходы и уровни воды. Весенний подъём уровня начинается обычно в конце апреля – начале мая, максимальные уровни (пик половодья) наблюдаются в середине - конце мая. Наибольшая интенсивность подъема уровня на малых реках 0,2-1,0 м/сутки, наибольшая амплитуда колебаний уровня воды 1,5-3,0 м. Продолжительность половодья 30-50 дней. Разница между крайними значениями продолжительности половодий для малых водотоков – 15-20 суток. Летняя межень длится 60-80 дней (июль – сентябрь) и прерывается одним – тремя дождевыми паводками, не превышающими весенний максимум. Водотоки не селеопасны, но возможен карчеход. Межень холодной части года (октябрь-апрель) продолжительная и маловодная. В течение очень долгой и суровой зимы сток малых

Инва. № подл.	Взам. инв. №
	Подп. и дата

Изм.	Кол.уч.	Лист	№ док.	Подп.	Дата	22429-ПОВОС.ТЧ	Лист
							6

и средних рек резко убывает и нередко совершенно прекращается. Весной на небольших промерзающих реках сток талых вод в течение длительного периода (до месяца) происходит в русле поверх льда. По мере потепления и увеличения водности потока им разрабатывается русло во льду, и подъем уровня сменяется его спадом.

Ледовый режим

Первые ледовые образования – забереги, сало, шуга появляются в начале октября и предшествуют установлению ледостава. На малых водотоках ледостав образуется в результате роста и смыкания заберегов. Устойчивый ледостав устанавливается в первой половине октября и продолжается до 200 дней. Общая продолжительность периода с ледовыми явлениями – 220 дней. Максимальная толщина льда наблюдается в апреле. Наиболее интенсивно ледяной покров нарастает в первой половине зимы. На промерзающих до дна реках толщина льда зависит от глубины потока во время образования на нем ледяного покрова. На таких водотоках наблюдается висячий лед мощностью до 50 см.

Вскрытие рек и ручьев происходит в среднем во второй декаде мая. На малых реках ледоход маловероятен, весеннее разрушение ледяного покрова происходит на месте путем размыва льда талыми водами, накапливающимися на его поверхности. Этому способствует захламленность и извилистость русел малых рек.

Территория изысканий относится к Восточно-Сибирскому наледному району, который изучен незначительно. Сведения об объемах наледей отсутствуют. Эпизодические наблюдения показали, что через один – два месяца после перехода температуры воздуха через 0 °С на некоторых водотоках образуются русловые наледи.

Почвенно-растительные условия

Особенности почвенного покрова территории определяются степенью дренированности поверхности, литологией поверхностных отложений. Определенному типу почв соответствуют свойственные ему геоморфологические, гидрологические и геоботанические особенности.

Почвенный покров территории планируемой (намечаемой) деятельности не отличается разнообразием и продуктивностью. Отчуждение почв не нанесет ущерба почвенному покрову с позиции сельскохозяйственного использования.

В границах земельного отвода под объект планируемой деятельности представлены естественные ненарушенные участки, а также техногенно-нарушенные участки на антропогенно-преобразованных почвах.

Подробное описание почвенно-растительных условий в границе земельного отвода под объект намечаемой деятельности будет представлено в проектной документации по данному шифру.

Характеристика животного мира

Животный мир Якутии сформировался во время резкого изменения климатических условий в палеогене, когда тектонические поднятия образовали орографические рубежи, с тех времен остались типичные степные представители фауны, а также сформировались современные виды животных, приспособленные к местному суровому климату. Основные приспособления: сезонная миграция, накопление подкожного жира, заготовка запасов на зиму, густой пушистый мех и пух, рытье нор в земле и в снегу, залегание в зимнюю спячку. Фауна Якутии входит в

Изн. № подл.	
Подп. и дата	
Взам. инв. №	

Изм.	Кол.уч.	Лист	№ док.	Подп.	Дата	22429-ПОВОС.ТЧ

Арктическую и Европейско-Сибирскую области Палеарктического подцарства Голарктического царства (Арктогеи).

Географическое положение территории, определили особенности фауны наземных позвоночных животных района работ. На видовой состав, численность, характер и плотность расселения наложило свой отпечаток и хозяйственное освоение территории (разработка месторождений, строительство дорог, прокладка трубопроводов, коридоров коммуникаций и т.д.).

В целом фауна наземных млекопитающих в районе изысканий типична для таежной зоны. Основу населения, как по видовому богатству, так и по численности и биомассе составляют мелкие млекопитающие – представители отрядов насекомоядные (10 видов) и грызуны (12 видов). В лиственничниках и сосняках преобладает красная полевка, а на открытых пространствах и в долинах водотоков наиболее многочисленна полевка – экономка.

К охотничьим и охотничье-промысловым видам млекопитающих и птиц на территории проведения работ относятся лисица, волк, россомаха, соболь, горностай, колонок, песец, заяц-беляк, белка, дикий северный олень, благородный олень, лось, глухарь, тетерев, рябчик, белая куропатка. Естественно, роль видов в охотничьем промысле неодинакова, так как некоторые из них крайне малочисленны.

Район проведения работ малоизучен в орнитологическом отношении.

На основании литературных данных с учетом ландшафтных условий на территории проведения работ, в таблице 3.3 приведен список птиц Ленского района. Предполагается пребывание 171 вида птиц, относящихся к 14 отрядам. В том числе: Гагарообразные – 2 вида, Паганкообразные – 2, Аистообразные – 3, Гусеобразные – 21, Соколообразные – 15, Курообразные – 6, Журавлеобразные – 5, Ржанкообразные – 30, Голубеобразные – 1, Кукушкообразные – 2, Совообразные – 8, Стрижеобразные – 1, Дятлообразные – 5 и Воробьинообразные – 70 видов. Из них: перелетно-гнездящихся – 97 видов, оседлых – 29, пролетных – 40 и вероятно обитающих – 5 видов. Многие из птиц включены в список по формальным признакам, на основе их ареалов, на территории Якутии.

Гнездовое население птиц представлено видами, широко распространенными в Якутии. Здесь отмечаются виды, проникающие на территорию Якутии с запада: глухарь, краснозобый дрозд, певчий дрозд, обыкновенная горихвостка. К перечисленным выше видам, можно добавить птиц характерных для тайги Южной Якутии, таких как: обыкновенный клест, таежная мухоловка, соловей свистун, синий соловей.

Фауна земноводных на территории Республики Саха (Якутия) представлена сибирским углозубом, сибирской и травяной лягушками, которые встречаются в местообитаниях, прилегающих к хорошо прогреваемым озерам и старицам в долинах и на террасах крупных рек, где происходит их размножение.

Рептилии на территории Республики Саха (Якутия) встречаются достаточно редко, что не дает возможности в полном объеме изучить их биологические и экологические особенности, следовательно, фауна пресмыкающихся мало изучена. На территории Якутии обитают два вида пресмыкающихся – живородящая ящерица и обыкновенная гадюка.

Таким образом, герпетофауна юго-западной Якутии включает 5 видов, из которых 4 вида – сибирский углозуб, остромордая лягушка, живородящая ящерица и обыкновенная гадюка относятся к категории охраняемых.

В водотоках территории проведения работ насчитывается 23 вида рыб. Гидрологические особенности бассейна р.Лена способствуют формированию

Изм. № подл.	Подп. и дата	Взам. инв. №

Изм.	Кол.уч.	Лист	№ док.	Подп.	Дата	22429-ПОВОС.ТЧ	Лист
							8

ихтиофауны преимущественно из рыб бореального предгорного комплекса: ленок, таймень, хариус, голян речной, голян Лаговс

Редкие и находящиеся под угрозой исчезновения виды растений, грибов

В соответствии с Федеральным законом от 10.01.2002 №7-ФЗ «Об охране окружающей среды» /6/ в целях охраны и учета редких и исчезающих видов растений и грибов, контроля их состояния, организации научных исследований, разработки и осуществления мер по сохранению и восстановлению численности этих видов, учреждаются Красная книга РФ /7/ и Красные книги субъектов Российской Федерации.

В Красную книгу России занесено 7 видов покрытосеменных растений, которые встречаются на территории Ленского района – башмачок вздутоцветковый, башмачок настоящий, башмачок крупноцветковый, калипсо луковичная, надбородник безлистный, ятрышник шлемоносный (семейство Орхидные (Orchidaceae)); крашенинниковия терескеновая (семейство Маревые (Chenopodiaceae)); 1 вид лишайников, который встречается на территории Ленского района – лобария легочная (семейство Лобариевые (Lobariaceae)); 1 вид грибов, который встречается на территории Ленского района –полипорус зонтичный (семейство Полипоровые (Polypogaceae)).

В Красную книгу Республики Саха (Якутия) /8/ включено 249 видов покрытосеменных растений, 3 – голосеменных, 1 – плауновидных, 13 – папоротниковидных, 21 – мхов, 17 – печеночников, 21 – лишайников, 11 – грибов, 1 – водорослей. В Красную книгу Республики Саха (Якутия) внесены виды растений и грибов, которые имеют статус «федеральных» (из Красной книги РФ) и «региональных» (охраняемые на территории Якутии) видов.

На территории Ленского района, в границах которого размещаются объекты реконструкции, произрастает 52 вида покрытосеменных растений, 2 вида голосеменных растений, 4 вида папоротниковидных, 1 вид печеночников, 1 вид лишайников, 5 видов грибов.

В районе проведения работ могут быть встречены следующие виды «краснокнижных» растений: вздутоплодник сибирский, водосбор сибирский, кубышка малая, пихта сибирская.

На стадии проведения инженерно-экологических изысканий будет проведено детальное маршрутное обследование территории на предмет обнаружения редких и находящихся под угрозой исчезновения видов флоры. В случае их обнаружения в проектной документации будут разработаны мероприятия по их охране.

Редкие и находящиеся под угрозой исчезновения виды животных

Характеристика редких видов животного мира, занесенных в Красную книгу России и Красную книгу Республики Саха (Якутия) выполнена на основании графических и текстовых материалов Красных книг, которые являются официальным документом, регламентирующим использование земель, где встречаются данные виды и необходимые меры по их охране.

На территории Ленского района Республики Саха (Якутия), на пролете, встречаются следующие виды птиц, внесённые в Красную книгу России: - беркут; орлан-белохвост; сапсан; клоктун; мандаринка; филин.

В целях сохранения редких и находящихся под угрозой исчезновения видов животных на территории Республики Саха (Якутия) издана Красная книга Республики Саха (Якутия) /8/, 2019 год. В Красную книгу Якутии внесены виды

Взам. инв. №	Подп. и дата	Инв. № подл.							22429-ПОВОС.ТЧ	Лист
			Изм.	Кол.уч.	Лист	№ док.	Подп.	Дата		9

культуры) народов РФ, выявленных объектов культурного наследия, либо объектов, обладающих признаками объекта культурного наследия, не имеется.

В случае обнаружения исполнителем работ объектов, обладающих признаками объекта культурного наследия, перечисленных в ст.3 Федерального закона от 25.06.2002 г. №73-ФЗ «Об объектах культурного наследия (памятниках истории и культуры) народов Российской Федерации» /10/, строительные и сопутствующие работы должны быть немедленно приостановлены, исполнитель работ обязан проинформировать орган исполнительной власти субъекта Российской Федерации, уполномоченный в области охраны объектов культурного наследия, об обнаруженном объекте.

Территории традиционного природопользования

В соответствии с ФЗ «О территориях традиционного природопользования коренных малочисленных народов Севера, Сибири и Дальнего Востока Российской Федерации» территории традиционного природопользования – особо охраняемые территории, образованные для ведения традиционного природопользования и традиционного образа жизни коренными малочисленными народами Севера, Сибири и Дальнего Востока Российской Федерации.

Ст.1 Земельного кодекса РФ определено деление земель по целевому назначению на категории и разграничение государственной собственности на землю. В соответствии со ст.7 Земельного кодекса земли лесного фонда и земли особо охраняемых территорий являются самостоятельными категориями земель. Согласно ст.94, п.5 ст.97 Земельного кодекса РФ границы территорий традиционного природопользования (далее ТТП) должны быть определены Правительством РФ и преамбуле ФЗ от 14.03.95 №33-ФЗ «Об особо охраняемых природных территориях» /11/ особо охраняемые природные территории могут быть отнесены к землям особо охраняемых природных территорий только после их изъятия полностью или частично из хозяйственного использования и оборота на основании постановления федеральных органов государственной власти, органов государственной власти субъектов РФ (п.1 ст.94 Земельного кодекса РФ).

На территории размещения объекта планируемой (намечаемой) деятельности ТТП коренных малочисленных народов Севера, Сибири и Дальнего Востока регионального и местного значения отсутствуют.

Более точная информация о границах территорий традиционного природопользования будет представлена в проектной документации по данному шифру.

Водоохранные зоны и прибрежные защитные полосы водных объектов

Водоохранной зоной (далее ВОЗ) является территория, примыкающая к акваториям рек, озёр, водохранилищ и других поверхностных водных объектов, на которой устанавливается специальный режим хозяйственной и иных видов деятельности, с целью предотвращения загрязнения, засорения, заиления и истощения водных объектов, а также сохранения среды обитания объектов животного и растительного мира.

Выделение ВОЗ является составной частью природоохранных мер, а также мероприятий по улучшению гидрологического режима и технического состояния, благоустройству рек и их прибрежных территорий.

ВОЗ непосредственно связаны с водными объектами. Нарушение и загрязнение в пределах территорий ВОЗ обуславливает изменение качества водной

Взам. инв. №	Подп. и дата	Инв. № подл.							22429-ПОВОС.ТЧ	Лист
			Изм.	Кол.уч.	Лист	№ док.	Подп.	Дата		11

При предварительной оценке негативное воздействие объекта планируемой (намечаемой) деятельности на окружающую среду и на качество добываемых подземных вод не предвидится.

Более точная информация о расположении объекта относительно зон ЗСО будет представлена в проектной документации по данному шифру.

Инв. № подл.	Подп. и дата	Взам. инв. №					22429-ПОВОС.ТЧ	Лист
								13
Изм.	Кол.уч.	Лист	№ док.	Подп.	Дата			

3 ИНФОРМАЦИЯ О ВОЗМОЖНЫХ ВОЗДЕЙСТВИЯХ НА ОКРУЖАЮЩУЮ СРЕДУ

Намечаемая деятельность неизбежно оказывает воздействие на окружающую среду, а также компоненты природной среды - земля, недра, почвы, поверхностные и подземные воды, атмосферный воздух, растительный, животный мир, которое характеризуется:

- возможным нарушением земель при размещении объекта;
- возможным нарушением почвенного покрова, растительности и условий обитания животного мира;
- возможным изменением рельефа местности при выполнении строительных и планировочных работ;
- возможным воздействием на недра и геологическую среду;
- возможным воздействием на водные объекты;
- возможным воздействием на атмосферный воздух;
- возможным воздействием на окружающую среду при обращении с отходами производства и потребления.

3.1 Потребность в земельных и иных ресурсах

Структуру земельного фонда территории размещения объекта намечаемой деятельности составляют земли лесного фонда РФ.

Объем грунта для выполнения работ, при необходимости, будет предусмотрен проектной документацией. Отходы грунта при строительстве объекта намечаемой деятельности образовываться не будут. При высокой затратности на добычу и перевозку грунта, их используют безотходным способом. Грунт распределяется по участкам строительства. Складирование грунта не предусматривается.

Безвозвратный забор воды из поверхностных водных объектов отсутствует, так как для производственных, хозяйственно-бытовых и питьевых будет использоваться привозная автотранспортом вода.

3.2 Отходы производства и потребления

ПАО «Сургутнефтегаз» осуществляет деятельность по сбору, транспортированию, обработке, утилизации, обезвреживанию, размещению отходов I-IV классов опасности в соответствии с лицензией №П020-00113-66/00102735.

Основными целями деятельности в области обращения с отходами является предотвращение негативного воздействия отходов производства и потребления, образующихся в процессе производственной деятельности предприятия, на здоровье человека и окружающую природную среду.

Основными задачами деятельности в области обращения с отходами являются:

- сокращение объемов (массы) образования отходов посредством внедрения безотходных и малоотходных технологий производства;
- максимальная утилизация (использование) и обезвреживание отходов производства и потребления;
- соблюдение норм и требований действующего законодательства при осуществлении деятельности по сбору, транспортированию, обработке, утилизации, обезвреживанию и размещению отходов производства и потребления.

Взам. инв. №	Подп. и дата	Инв. № подл.					22429-ПОВОС.ТЧ	Лист
			Изм.	Кол.уч.	Лист	№ док.		Подп.

Деятельность по обращению с отходами направлена на минимизацию образующихся отходов и предотвращение их вредного воздействия на компоненты окружающей среды.

Классификация отходов по степени негативного воздействия на здоровье человека приведена в соответствии с:

– СанПиН 2.1.3684-21 «Санитарно-эпидемиологические требования к содержанию территорий городских и сельских поселений, к водным объектам, питьевой воде и питьевому водоснабжению населения, атмосферному воздуху, почвам, жилым помещениям, эксплуатации производственных, общественных помещений, организации и проведению санитарно-противоэпидемических (профилактических) мероприятий» /14/;

– СП 2.1.7.1386-03 «Санитарные правила по определению класса опасности токсичных отходов производства и потребления» /15/.

На территории размещения объекта применяется безлюдная технология производства работ, наружное электроосвещение не предусмотрено. Отходы производства и потребления при эксплуатации не образуются.

Предварительный перечень, состав, физико-химические свойства отходов, образующихся при строительстве, представлены ниже (Таблица 3.1).

На стадии проектной документации возможны изменения в перечне отходов.

Таблица 3.1 – Предварительный перечень, состав, физико-химические свойства отходов, возможных к образованию при строительстве объекта

Источник образования, технологический процесс	Наименование отхода согласно ФККО	Код отхода согласно ФККО	Класс опасности для		Состав, агрегатное состояние, физическая форма
			ОС	здоровья человека	
Жизнедеятельность рабочих	Отходы из жилищ несортированные (исключая крупногабаритные)	7 31 110 01 72 4	IV	IV	Пищевые остатки 41,204%, бумага, картон 21,856%, текстиль, х/б 8,149%, полиэтилен 7,647%, пластмасса 7,354%, металлический лом 4,486, стекло 3,845%, керамика 3,578%, резина 1,881%, смесь твердых материалов (включая волокна) и изделий
Сварочные работы	Остатки и огарки стальных сварочных электродов	9 19 100 01 20 5	V	III	Металлический лом (железо) – 100% ,твердый
Покрасочные работы	Тара из черных металлов, загрязненная лакокрасочными материалами (содержание менее 5%)	4 68 112 02 51 4	IV	III	Металл - 97,986%, лакокрасочные материалы - 2,014%, изделие из одного материала
	Обтирочный материал, загрязненный лакокрасочными материалами (в количестве менее 5%)	8 92 110 02 60 4	IV	III	Текстиль, х/б 97,455%, лакокрасочные материалы 2,545%, изделие из одного материала

Требования к местам накопления образующихся отходов

В зависимости от токсикологической и физико-химической характеристики отходов и их компонентов (класса опасности) осуществляется их накопление. Условия накопления и размеры предельного накопления определяются классом

Взам. инв. №	
Подп. и дата	
Инв. № подл.	

Изм.	Кол.уч.	Лист	№ док.	Подп.	Дата	22429-ПОВОС.ТЧ	Лист
							15

деятельности, либо обоснование отсутствия будет рассмотрена в проектной документации по данному шифру.

Предварительный состав источников загрязнения атмосферного воздуха и источников выделения, работа которых сопровождается выбросом загрязняющих веществ в атмосферный воздух в период строительства объекта планируемой (намечаемой) деятельности, представлен ниже (Таблица 3.2).

Таблица 3.2 – Предварительный перечень источников выделения загрязняющих веществ

Технологический процесс	Источник выделения	Загрязняющие вещества	Код
Сварочные работы	Сварочный аппарат	диЖелезо триоксид, (железа оксид) (в пересчете на железо) (Железо сесквиоксид)	0123
		Марганец и его соединения (в пересчете на марганец (IV) оксид)	0143
		Азота диоксид (Двуокись азота; пероксид азота)	0301
		Азот (II) оксид (Азот монооксид)	0304
		Углерода оксид (Углерод окись; углерод моноокись; угарный газ)	0337
		Фтористые газообразные соединения (в пересчете на фтор): гидрофторид (Водород фторид; фтороводород)	0342
		Фториды неорганические плохо растворимые (алюминия фторид, кальция фторид, натрия гексафторалюминат)	0344
		Пыль неорганическая, содержащая двуокись кремния, в %: 70-20 (шамот, цемент, пыль цементного производства - глина, глинистый сланец, доменный шлак, песок, клинкер, зола кремнезем и другие)	2908
Покрасочные работы	Покрасочный пост	Диметилбензол (смесь о-, м-, п- изомеров) (Метилтолуол)	0616
		Уайт-спирит	2752
Механическая обработка металла	Металло-обрабатывающее оборудование	диЖелезо триоксид, (железа оксид) (в пересчете на железо) (Железо сесквиоксид)	0123
Работа по заправке техники	Топливный бак	Пыль абразивная (Корунд белый, Монокорунд)	2930
		Дигидросульфид (Водород сернистый, дигидросульфид, гидросульфид)	0333
Газовая резка	Газовый резак	Алканы C12-19 (в пересчете на C)	2754
		диЖелезо триоксид, (железа оксид) (в пересчете на железо) (Железо сесквиоксид)	0123
		Хром (в пересчете на хрома (VI) оксид)	0203
		Азота диоксид (Двуокись азота; пероксид азота)	0301
		Азот (II) оксид (Азот монооксид)	0304
Работа дорожных машин и автотранспорта	ДВС дорожных машин и автотранспорта	Углерода оксид (Углерод окись; углерод моноокись; угарный газ)	0337
		Азота диоксид (Двуокись азота; пероксид азота)	0301
		Азот (II) оксид (Азот монооксид)	0304
		Углерод (Пигмент черный)	0328
		Сера диоксид	0330
		Углерода оксид (Углерод окись; углерод моноокись; угарный газ)	0337
Керосин (Керосин прямой перегонки; керосин дезодорированный)	2732		

На стадии проектной документации возможны изменения источников загрязнения атмосферного воздуха и источников выделения.

3.5 Сбросы загрязняющих веществ в водные объекты

При строительстве и эксплуатации объекта планируемой (намечаемой) деятельности сбросы загрязняющих веществ на рельеф, в поверхностные водные объекты и их водосборные площади, использование водных объектов в целях водоснабжения не предусмотрены.

Взам. инв. №
Подп. и дата
Инв. № подл.

Изм.	Кол.уч.	Лист	№ док.	Подп.	Дата	22429-ПОВОС.ТЧ	Лист
							17

Безвозвратный забор воды из поверхностных водных объектов отсутствует, так как для хозяйственно-бытовых и питьевых, производственных нужд используется привозная вода согласно техническим условиям. Доставка воды осуществляется автотранспортом. Сброс сточных вод в водный объект не производится, так как сточные воды, отводятся во временные герметичные емкости. По мере накопления сточные воды откачиваются и вывозятся специальным транспортом на существующие ближайшие очистные сооружения.

3.6 Меры по предотвращению и (или) уменьшению воздействия на окружающую среду

Мероприятия по охране атмосферного воздуха

В целях снижения негативного воздействия на атмосферный воздух веществами, выбрасываемыми в процессе осуществления намечаемой деятельности, предусмотрены следующие мероприятия:

– осуществление контроля за соблюдением технологического процесса на всех этапах намечаемой деятельности;

при работе техники и автотранспорта

– использование техники, имеющей высокие экологические показатели и обеспечивающей минимальные выбросы загрязняющих веществ в атмосферу (оптимальная система смесеобразования, обеспечивающая полное сгорание топлива, нейтрализаторы выхлопных газов);

– обеспечение регулярного и качественного технического осмотра, и ремонта техники с регулировкой топливных систем;

– доведение до минимума количества одновременно работающих двигателей;

– рассредоточение по времени работы на площадках большегрузной техники;

– сокращение времени работы автомобильной техники на холостом ходу и на нагрузочных режимах;

– выключение техники при перерывах в работе;

– движение техники по установленной схеме, позволяющей до минимума снизить выброс отработанных газов, недопущение неконтролируемых поездок;

при сливо-наливных операциях

– осуществление заправки техники топливом закрытым способом;

– обеспечение предотвращения утечек топлива;

При соблюдении мероприятий степень отрицательного воздействия на атмосферный воздух при проведении работ будет минимальна и не приведет к ухудшению экологической ситуации на территории.

Мероприятия по охране геологической среды, недр, земельных ресурсов и почвенно-растительного покрова

Для снижения отрицательного воздействия на недра, земельные ресурсы почвенно-растительный покров предусмотрены следующие мероприятия:

– соблюдение границ земельного участка под размещение объекта планируемой (намечаемой) деятельности и технологии проведения земляных работ;

– запрет проезда техники вне границ земельных участков под размещение объекта планируемой (намечаемой) деятельности;

– отвод хозяйственно-бытовых сточных вод, в том числе содержащих фекалии, во временные канализационные емкости с последующим вывозом на ближайшие существующие ближайшие канализационные очистные сооружения;

Взам. инв. №
Подп. и дата
Инв. № подл.

Изм.	Кол.уч.	Лист	№ док.	Подп.	Дата	22429-ПОВОС.ТЧ

- соблюдение технологии строительных работ и противопожарных мероприятий;
 - очистка строительных площадок и территорий, прилегающих к ним от отходов, образующихся в период строительства;
 - в целях сохранения гидрогеологического режима, при необходимости, будут предусмотрены водопропускные сооружения;
 - экологический мониторинг на территории УН.
- Возможное воздействие объекта планируемой (намечаемой) деятельности на геологическую среду, недра, земельные ресурсы и почвенно-растительный покров территории сведено к минимуму.

Мероприятия по охране водных ресурсов

Мероприятия по охране водных ресурсов включают:

- исключение сбросов в водные объекты и на рельеф неочищенных хозяйственно-бытовых сточных вод;
- отвод хозяйственно-бытовых сточных вод, в том числе содержащих фекалии, во временные канализационные емкости с последующим вывозом на ближайшие существующие канализационные очистные;
- очистка строительных площадок и территорий, прилегающих к ним от отходов, образующихся в период строительства;
- по возможности размещение объекта планируемой (намечаемой) деятельности за пределами поясов ЗСО, границ ВОЗ;
- использование строительных машин в безупречном техническом состоянии;
- стоянка в специально оборудованных местах, которые имеют твердое покрытие вне водоохраных зон водных объектов;
- размещение площадок для хранения строительных материалов за границами водоохраных зон водных объектов;
- экологический мониторинг на территории УН.

Мероприятия при проведении работ на территории ВОЗ:

- использование строительных машин в безупречном техническом состоянии;
- движение транспорта строго по дорогам внутрипромысловым;
- заправка строительной техники и стоянка автотранспорта за пределами водоохранной зоны;
- временные площадки складирования материалов и стройплощадки размещены за границами водоохраных зон водных объектов;
- мойка и ремонт используемой дорожно-строительной техники предусмотрены на центральной базе генподрядной строительной организации Общества, расположенной вне ВОЗ;
- организация мест накопления отходов вне ВОЗ и ПЗП;
- экологический мониторинг компонентов природной среды и производственный экологический контроль при строительстве и эксплуатации объекта, а также при авариях;
- проведение рекультивационных мероприятий по окончанию работ.

Мероприятия по охране водных биоресурсов включают:

- обязательное соблюдение границ земельного участка под размещение объекта планируемой (намечаемой) деятельности;
- строгий контроль исправности техники;
- движение транспорта строго по дорогам и стоянки в специально оборудованных местах, которые имеют твердое покрытие;

Взам. инв. №	
Подп. и дата	
Инв. № подл.	

Изм.	Кол.уч.	Лист	№ док.	Подп.	Дата	22429-ПОВОС.ТЧ	Лист 19

- заправка, мойка и ремонт строительной техники за пределами водоохранной зоны и прибрежной защитной полосы, в специально обустроенных зданиях РММ автотранспортных структурных подразделений Общества;
- недопущение захламления русел пересекаемых водотоков и акватории пересекаемого водоема;
- исключение сбросов в водные объекты и на рельеф неочищенных хозяйственно-бытовых сточных вод.

Мероприятия по охране животного мира

Мероприятия, направленные на охрану животного мира территории планируемой (намечаемой) деятельности, включают:

- производство работ строго в установленных границах земельного участка;
- исключить вероятность возгорания лесных участков на территории ведения работ и прилегающей местности, строго соблюдая правила пожарной безопасности;
- проведение инструктажа с персоналом с целью предупреждения браконьерства;
- запрещение выжигания растительности, хранение и применение ядохимикатов, удобрений, химических реагентов, горюче-смазочных материалов и других опасных для объектов животного мира и среды их обитания материалов, сырья и отходов производства без осуществления мер, гарантирующих предотвращение заболеваний и гибели объектов животного мира, ухудшения среды их обитания;
- размещение объекта планируемой (намечаемой) деятельности вне зон приоритетного природопользования и путей миграции животных, мест гнездования редких и исчезающих видов птиц, нерестилищ и зимовальных ям (по возможности);
- проведение работ в периоды отсутствия миграции животных, и отсутствия на участке размещения объекта проектирования, мест размножения и линьки, выкармливания молодняка, нереста, нагула;
- расчистка территории под объект планируемой (намечаемой) деятельности от растительности в период отсутствия размножения животных;
- очистка границ земельного участка от отходов производства, возникающих в процессе строительных работ при подготовке территории строительства;
- вывоз образующихся отходов к местам переработки и на специализированные предприятия и полигоны, чтобы не создавать благоприятных условий для размножения вредителей леса и для ограничения численности мышевидных грызунов;
- выполнение требований, предусмотренных проектом, к социально-бытовым условиям проживания и работы персонала и обеспечению санитарно-гигиенических нормативов, в том числе исключение сбросов в водные объекты и на рельеф хозяйственно-бытовых стоков;
- использование технически исправного автотранспорта. Ремонт автомобильного транспорта и оборудования производить только на центральных базах ПАО «Сургутнефтегаз».

Мероприятия по охране наиболее близко обитающих «краснокнижных» видов животных:

- постоянный контроль за соблюдением установленных проектом границ земельного отвода для сохранения почвенного покрова и растительности на прилегающих территориях и сохранения естественных местообитаний;

Инва. № подл.	Подп. и дата	Взам. инв. №							22429-ПОВОС.ТЧ	Лист
			Изм.	Кол.уч.	Лист	№ док.	Подп.	Дата		20

- расчистка территории и строительство по возможности в зимний период – период отсутствия гнездования птиц;
- в случае обнаружения редких и находящихся под угрозой исчезновения видов на территории строительства приостановить работы на соответствующем участке и сообщить об этом уполномоченному органу;
- соблюдение правил экологической безопасности при обращении с отходами производства и потребления, своевременный вывоз отходов производства и потребления на специализированные предприятия для размещения, обработки, обезвреживания, утилизации.

Мероприятия по охране окружающей среды при обращении с отходами

Для предотвращения загрязнения компонентов окружающей среды образующимися отходами предусмотрены следующие мероприятия:

- очистка строительных площадок и территории, прилегающей к ним от отходов производства и потребления;
- организация мест накопления отходов в соответствии с требованиями, установленными в Обществе: устройство площадок накопления отходов на разровненной утрамбованной поверхности с трехсторонней обваловкой либо отбортовкой, оснащение ее указателями о принадлежности и виде отходов;
- накопление отходов отдельно по видам и классам опасности в специально предназначенные для этих целей емкости (контейнеры) в соответствии с требованиями НТД И 13-2020;
- своевременное транспортирование образующихся и накопленных отходов, пригодных для дальнейшей транспортировки и переработки на специализированные предприятия, согласно заключенным договорам с использованием специализированного автотранспорта;
- применение контейнеров, подлежащих транспортировке, изготовленных и закрытых таким образом, чтобы исключить любую утечку содержимого в нормальных условиях перевозки, в том числе при изменении температуры, влажности воздуха или атмосферного давления;
- соблюдение установленных правил, направленных на сохранение целостности, герметичности контейнеров для накопления отходов, осторожное обращение с контейнерами с целью предотвращения бросков, ударов, повреждений, которые могут привести к их механическому разрушению, размещение контейнеров таким образом, чтобы исключить возможность их падения, опрокидывания, обеспечения доступности и безопасности их погрузки;
- осуществление периодического визуального контроля состояния контейнеров на предмет целостности;
- соблюдение графика транспортирования отходов, не допущение переполнения контейнеров, захламления площадок накопления отходов и прилегающей к ним территории.

Транспортирование отходов, образующихся при реализации данных проектных решений от мест их накопления к местам их размещения, осуществляется автотранспортом Общества в зависимости от класса их опасности, агрегатного состояния, применяемой транспортной тары и способа дальнейшего обращения в соответствии с установленными в РФ правилами перевозок грузов.

Все транспортные средства, задействованные при транспортировке отходов, снабжены специальными знаками, информирующими об опасности перевозимого груза. Ответственность за маркировку транспортных средств несет структурное подразделение общества, осуществляющее транспортирование отходов.

Взам. инв. №	
Подп. и дата	
Инв. № подл.	

Изм.	Кол.уч.	Лист	№ док.	Подп.	Дата

22429-ПОВОС.ТЧ

Лист

21

Перевозка отходов осуществляется с соблюдением следующих требований безопасности:

- конструкция автомобильного транспорта для перевозки отходов должна исключать возможность аварийных ситуаций, потерь и загрязнения (захламления) отходами окружающей среды и причинения вреда здоровью людей, хозяйственным или иным объектам по пути следования транспорта и при погрузочно-разгрузочных работах;
- транспортирование отходов в контейнерах для их накопления либо насыпью;
- транспорт для перевозки отходов, груженых насыпью, должен быть оснащен шланговым устройством и пологом, обеспечивающим их сохранность;
- транспорт для перевозки полужидких (пастообразных) отходов должен быть оснащен шланговым приспособлением для слива;
- транспорт для перевозки отходов, упакованных в тару, изготовленных из чувствительных к сырости материалов, должен быть закрытым или накрыт;
- отходы должны перевозиться только в той транспортной таре, упаковке или цистерне и транспортных средствах, которые приспособлены для перевозки конкретных видов.

Ответственность за подготовку отходов к транспортировке несет лицо, допущенное к накоплению отходов в структурном подразделении, передающее отходы. За подготовку транспортного средства к транспортированию отходов и транспортирование отходов несет ответственность структурное подразделение – владелец автотранспортного средства.

- Требования при проведении погрузочно-разгрузочных работ:
- перед проведением погрузки-разгрузки необходимо проверить целостность контейнеров для накопления отходов;
 - погрузку-разгрузку отходов необходимо выполнять аккуратно, осторожно;
 - укладывать и закреплять контейнеры с отходами с таким расчетом, чтобы во время транспортирования избежать потерь груза, передвижения его в кузове;
- Запрещается:
- проводить погрузку-разгрузку отходов во время дождя или грозы, при гололеде места проведения работ должны быть посыпаны песком;
 - волочить и кантовать контейнеры с отходами (бросать, ударять и переворачивать вверх дном или на бок);
 - повреждать любым способом контейнеры с отходами;
 - курить при проведении погрузки-разгрузки отходов.

Мероприятия по предупреждению/снижению последствий загрязнения почв, связанных с косвенным аэрогенным воздействием автотранспорта и проливами ГСМ

В целях снижения косвенного загрязнения почв и земельных ресурсов при возможных случайных разливах ГСМ предусмотрены следующие мероприятия:

- осуществление контроля за соблюдением технологического процесса на всех этапах работ;
- использование техники, имеющей высокие экологические показатели;
- соблюдение правил по безопасному обращению и транспортировке ГСМ;
- заправка и мойка транспортных средств на специальных базах;
- эксплуатация автотранспорта в исправном техническом состоянии;
- движение техники по установленной схеме, позволяющей до минимума снизить выброс отработанных газов, недопущение неконтролируемых поездок;
- повышение информированности водителей;

Изм. № подл.	
Подп. и дата	
Взам. инв. №	

Изм.	Кол.уч.	Лист	№ док.	Подп.	Дата	22429-ПОВОС.ТЧ	Лист 22

- предупреждающие знаки и размещение аварийно-спасательного оборудования для ликвидации разливов в существующих дорожно-эксплуатационных предприятиях;
- контроль и обеспечение должной эксплуатации и обслуживания автотранспорта, специальной и строительной техники;
- регулярное проведение ТО транспорта и спецтехники на специализированных промышленных базах Общества;
- соблюдение скоростного режима движения по дорогам (не более 60 км/ч);
- обеспечение предотвращения утечек топлива;
- проведение работ и движение транспорта строго в границах земельного участка под объекты планируемой (намечаемой) хозяйственной деятельности.

Инд. № подл.	Подп. и дата	Взам. инв. №

Изм.	Кол.уч.	Лист	№ док.	Подп.	Дата

22429-ПОВОС.ТЧ

4 ПЕРЕЧЕНЬ НОРМАТИВНО-ПРАВОВЫХ ДОКУМЕНТОВ И ЛИТЕРАТУРЫ

1 Постановление Правительства Российской Федерации от 31.12.2020 №2398 «Об утверждении критериев отнесения объектов, оказывающих негативное воздействие на окружающую среду, к объектам I, II, III и IV категории».

2 Федеральный закон РФ от 23.11.1995 №174-ФЗ «Об экологической экспертизе».

3 Приказ Министерства природных ресурсов и экологии РФ «Об утверждении требований к материалам оценки воздействия на окружающую среду» от 01.12.2020 №999.

4 СП 14.13330.2018 «СНиП II-7-81» «Строительство в сейсмических районах», 2018.

5 СП 115.13330.2016 «Геофизика опасных природных воздействий» Актуализированная редакция СНиП 22-01-95. Москва, 2016.

6 Федеральный закон РФ от 10.01.2002 г. №7-ФЗ. «Об охране окружающей среды».

7 Красная книга Российской Федерации, 2020.

8 Красная книга Республики Саха (Якутия), Т.1, Т.2, 2017, 2019.

9 Земельный кодекс РФ от 25.10.2001 №136-ФЗ.

10 Федеральный закон РФ «Об объектах культурного наследия (памятниках истории и культуры) народов РФ» от 25.06.2002 №73-ФЗ.

11 Федеральный закон РФ «Об особо охраняемых природных территориях» от 14.03.1995 №33-ФЗ.

12 Федеральный закон от 20.12.2004 №166-ФЗ «О рыболовстве и сохранении водных биологических ресурсов».

13 СанПиН 2.1.4.1110-02 «Зоны санитарной охраны источников водоснабжения и водопроводов питьевого назначения», 2002.

14 СанПиН 2.1.3684-21 «Санитарно-эпидемиологические требования к содержанию территорий городских и сельских поселений, к водным объектам, питьевой воде и питьевому водоснабжению населения, атмосферному воздуху, почвам, жилым помещениям, эксплуатации производственных, общественных помещений, организации и проведению санитарно-противоэпидемических (профилактических) мероприятий».

15 СП 2.1.7.1386-03 «Санитарные правила по определению класса опасности токсичных отходов производства и потребления» от 30.06.2003 г.

16 Федеральный закон РФ от 24.06.1998 г. №89-ФЗ «Об отходах производства и потребления».

Изм.	Кол.уч.	Лист	№ док.	Подп.	Дата	22429-ПОВОС.ТЧ	Лист
							24
Инва. № подл.	Подп. и дата	Взам. инв. №					

Приложение А
(справочное)

Копии справочных документов

А.1 Копия письма Муниципального образования «Ленский район» Республики Саха (Якутия) от 05.06.2024 №01-09-2692/4

Муниципальное образование «ЛЕНСКИЙ РАЙОН» Республики Саха (Якутия)



Саха Өрөспүүбүлүкэтин «ЛЕНСКЭЙ ОРОЙУОН» муниципальный тэриллитэ

ул. Ленина, 65, г. Ленск, Ленский район, Республика Саха (Якутия), 678144
Тел. (411-37) 3-00-12, 3-00-18
e-mail: admin@lenskrayon.ru

Ленин уул., 65, Ленскэй к., Ленскэй оройуонун, Саха Өрөспүүбүлүкэтин, 678144
Тел. (411-37) 3-00-12, 3-00-18
e-mail: admin@lenskrayon.ru

05.06.2024
01-09-2692/4
на № 18-67-11-158
от «17» мая 2024 г.

Заместителю начальника по капитальному строительству НГДУ «Талаканнефть» ПАО «Сургутнефтегаз» Корягину А.М.

О представлении информации

Уважаемый Александр Михайлович!

Муниципальное образование «Ленский район» РС (Я) сообщает, что в границах земельных участков, предназначенных под строительство объектов капитального строительства:

- «Кусты скважин 69, 70, 71, 72, 73». Северо-Талаканское газонефтяное месторождение»;
- «Нефтегазопроводы от кустов скважин 69, 70, 71, 72, 73». Северо-Талаканское газонефтяное месторождение»;
- «Линии электропередачи воздушные 6 кВ и дороги внутрипромысловые к кустам скважин 69, 70, 71, 72, 73». Северо-Талаканское газонефтяное месторождение»;
- особо охраняемые природные территории и ресурсные резерваты местного значения, отсутствуют;
- территории традиционного природопользования коренных малочисленных народов Севера, Сибири и Дальнего Востока Российской Федерации,

Взам. инв. №	
Подп. и дата	
Инв. № подл.	

Изм.	Кол.уч.	Лист	№ док.	Подп.	Дата

22429-ПОВОС.ТЧ

отсутствуют;

- особо ценные сельскохозяйственные угодья, использование которых для других целей не допускается, отсутствуют;

- коллективные, индивидуальные дачные и садово-огороднические участки, отсутствуют;

- зоны округов санитарной (горно-санитарной) охраны лечебно-оздоровительных местностей, курортов и природных лечебных ресурсов, отсутствуют;

- информация о зонах затопления и подтопления отсутствует;


- аэродромы, приаэродромные территории, санитарно-защитные зоны аэродромов, отсутствуют;

- полигоны ТКО, свалки, очистные сооружения, захоронения, отсутствуют;

- лесопарковые зеленые пояса, не относящиеся к лесному фонду РФ, отсутствуют;

- информация о санитарно-защитных зонах и санитарных разрывов промышленных предприятий, опасных производственных объектов в границах участков, отсутствует.

И.о. главы



В.Л. Петров

Аляксина Людмила Дмитриевна
(41137)3-00-84

Изн. № подл.	Подп. и дата	Взам. инв. №				

Изм.	Кол.уч.	Лист	№ док.	Подп.	Дата

22429-ПОВОС.ТЧ

А.2 Копия письма Департамента Республики Саха (Якутия) по охране объектов культурного наследия от 27.09.2023 №01-21/1111

Департамент
Республики Саха (Якутия)
по охране объектов культурного
наследия



Саха Өрөспүүбүлүкэтин
Култуура нэһилиэстибэтин
объектарын харыстабылыгар
департамена

ул. Курашова, д.30, корпус 1, г. Якутск, Республика Саха (Якутия), 677005, тел. 50-64-81,
<http://depohran.sakha.gov.ru> E-mail: depokn@sakha.gov.ru

27.09.2023 № 01-21/1111

На №0908-23 от 13.09.2023 г.

Генеральному директору
ООО «ГеоКорд»
И.Г. Чедакиной

О предоставлении информации

Департамент Республики Саха (Якутия) по охране объектов культурного наследия в рамках согласования Акта №267 от 13.09.2023 года, проведенного аттестованным государственным экспертом В.Д. Волковым, рассмотрев документацию, содержащую результаты исследований, в соответствии с которыми определяется наличие или отсутствие объектов культурного наследия, включенных в Единый государственный реестр объектов культурного наследия РФ, выявленных объектов культурного наследия либо объектов, обладающих признаками объекта культурного наследия, на земельном участке, подлежащем воздействию земляных, строительных, мелиоративных, хозяйственных работ, работ по использованию лесов (за исключением работ, указанных в пунктах 3, 4 и 7 части 1 статьи 25 Лесного кодекса Российской Федерации) и иных работ сообщает, что на земельных участках по титулам:

№ п/п	Наименование стройки, объекта	Площадь, га
1	2	6
1	«Линии электропередачи воздушные 6 кВ и дороги внутрипромысловые на кусты скважин 314, 330, 336, 339, 403, 411, 417». Ленское нефтегазоконденсатное месторождение.	48,70
2	«Линии электропередачи воздушные 6 кВ и дороги внутрипромысловые к кустам скважин 152, 153, 154». Центральный блок Талаканского нефтегазоконденсатного месторождения	69,16
3	«Линии электропередачи воздушные 6 кВ и дороги внутрипромысловые к кустам скважин 168, 169». Центральный блок Талаканского нефтегазоконденсатного месторождения	7,13
4	«Линии электропередачи воздушные 6 кВ и дороги внутрипромысловые к кустам скважин 185, 412, 456». Ленское нефтегазоконденсатное месторождение.	15,86
5	«Линии электропередачи воздушные 6 кВ и дороги внутрипромысловые на кусты скважин 42, 43». Восточно-Алинское нефтегазоконденсатное месторождение.	16,10
6	«Линии электропередачи воздушные 6 кВ и дороги внутрипромысловые к кустам скважин 186, 187, 332, 441, 442». Ленское нефтегазоконденсатное месторождение.	31,99

Адаменко А.М.
506-487

Взам. инв. №

Подп. и дата

Инв. № подл.

Изм.	Кол.уч.	Лист	№ док.	Подп.	Дата

22429-ПОВОС.ТЧ

Лист

27

7	«Нефтегазопроводы от кустов скважин 185, 412, 456». Ленское нефтегазоконденсатное месторождение.	2,89
8	«Линии электропередачи воздушные 6 кВ и дороги внутрипромысловые к кустам скважин 193, 194, 195, 402, 413, 447». Ленское нефтегазоконденсатное месторождение.	33,22
9	«Здание инженерно-технических служб». База производственная УЭСХ. Центральный блок Талаканского нефтегазоконденсатного месторождения	1,04
10	«Здание пункта контрольно-пропускного». 76 км дороги автомобильной п.Витим – Центральный блок Талаканского нефтегазоконденсатного месторождения	1,33
11	«Кусты скважин 185, 412, 456». Ленское нефтегазоконденсатное месторождение.	25,43
12	«Нефтегазопровод от куста скважин 160 до т.вр.160. Водовод высоконапорный от т.вр.160 до куста скважин 160». Центральный блок Талаканского нефтегазоконденсатного месторождения	2,60
13	«Линия электропередачи воздушная 6 кВ и дорога внутрипромысловая к кусту скважин 160». Центральный блок Талаканского нефтегазоконденсатного месторождения	9,32
14	«Куст скважин 160». Центральный блок Талаканского нефтегазоконденсатного месторождения	8,71
15	«Нефтегазопроводы от кустов скважин 162, 401, 406». Ленское нефтегазоконденсатное месторождение.	0,94
16	«Линии электропередачи воздушные 6 кВ и дороги внутрипромысловые к кустам скважин 162, 401, 406». Ленское нефтегазоконденсатное месторождение	2,88
17	«Куст скважин 162, 401, 406». Ленское нефтегазоконденсатное месторождение.	25,14
18	«Нефтегазопроводы от куста скважин 67». Северо-Талаканское газонефтяное месторождение.	2,92
19	«Линия электропередачи воздушная 6 кВ и дороги внутрипромысловые к кусту скважин 67». Северо-Талаканское газонефтяное месторождение	25,90
19.1	Куст скважин 67. Северо-Талаканское газонефтяное месторождение.	8,44
20	«Здание производственное». База производственная. Центральный блок Талаканского нефтегазоконденсатного месторождения	0,15
20.1	«База производственная». Центральный блок Талаканского нефтегазоконденсатного месторождения.	0,17
21	«Куст скважин 68». Северо-Талаканское газонефтяное месторождение	9,41
22	«Нефтегазопровод от куста скважин 68 до т.вр.67». Северо-Талаканское газонефтяное месторождение	0,66
23	«Линии электропередачи воздушные 6 кВ и дорога внутрипромысловая к кусту скважин 68». Северо-Талаканское газонефтяное месторождение	11,67
24	«Кусты скважин 69, 70, 71, 72, 73». Северо-Талаканское газонефтяное месторождение	50,72
25	«Нефтегазопроводы от кустов скважин 69, 70, 71, 72, 73». Северо-Талаканское газонефтяное месторождение	8,79
26	«Линии электропередачи воздушные 6 кВ и дороги внутрипромысловые к кустам скважин 69, 70, 71, 72, 73». Северо-Талаканское газонефтяное месторождение	68,38
27	«Кусты скважин 188, 189». Ленское нефтегазоконденсатное месторождение	20,29
28	«Нефтегазопроводы от кустов скважин 188, 189». Ленское нефтегазоконденсатное месторождение	2,36
29	«Линии электропередачи воздушные 6 кВ и дороги внутрипромысловые к кустам скважин 188, 189». Ленское нефтегазоконденсатное месторождение	15,62
30	«Кусты скважин 192, 196, 400, 405, 410». Ленское нефтегазоконденсатное месторождение	47,04
31	«Нефтегазопроводы от кустов скважин 192, 196, 400, 405, 410». Ленское нефтегазоконденсатное месторождение	7,26
32	«Линии электропередачи воздушные 6 кВ и дороги внутрипромысловые к кустам скважин 192, 196, 400, 405, 410». Ленское нефтегазоконденсатное месторождение	42,70

Адаменко А.М.
506-487

Взам. инв. №
Подп. и дата
Инв. № подл.

Изм.	Кол.уч.	Лист	№ док.	Подп.	Дата

22429-ПОВОС.ТЧ

Лист

28

33	«Кусты скважин 163, 165, 166, 452, 454». Ленское нефтегазоконденсатное месторождение	50,39
34	«Нефтегазопроводы от кустов скважин 163, 165, 166, 452, 454». Ленское нефтегазоконденсатное месторождение	8,00
35	«Линии электропередачи воздушные 6 кВ и дороги внутрипромысловые к кустам скважин 163, 165, 166, 452, 454». Ленское нефтегазоконденсатное месторождение	54,43
36	«Кусты скважин 167, 168, 169, 170, 171». Ленское нефтегазоконденсатное месторождение	45,39
37	«Нефтегазопроводы от кустов скважин 167, 168, 169, 170, 171». Ленское нефтегазоконденсатное месторождение	16,04
38	«Линии электропередачи воздушные 6 кВ и дороги внутрипромысловые к кустам скважин 167, 168, 169, 170, 171». Ленское нефтегазоконденсатное месторождение	63,84
39	Линия электропередачи воздушная 35 кВ до ПС 35/6 кВ "Куст-160". Подстанция 35/6 кВ "Куст-160". Ленское нефтегазоконденсатное месторождение.	46,65
40	"Здание производственное административное". База производственного обслуживания СМТ-1. Центральный блок Талаканского нефтегазоконденсатного месторождения	0,29
	ИТОГО:	909,95

отсутствуют объекты культурного наследия, включенные в Единый государственный реестр объектов культурного наследия (памятников истории и культуры) народов Российской Федерации, выявленные объекты культурного наследия и объекты, обладающие признаками объекта культурного (в т. ч. археологического) наследия.

Испрашиваемый земельный участок расположен вне зон охраны и защитных зон объектов культурного наследия.

Департамент Республики Саха (Якутия) по охране объектов культурного наследия согласен с заключением ГИКЭ.

Руководитель

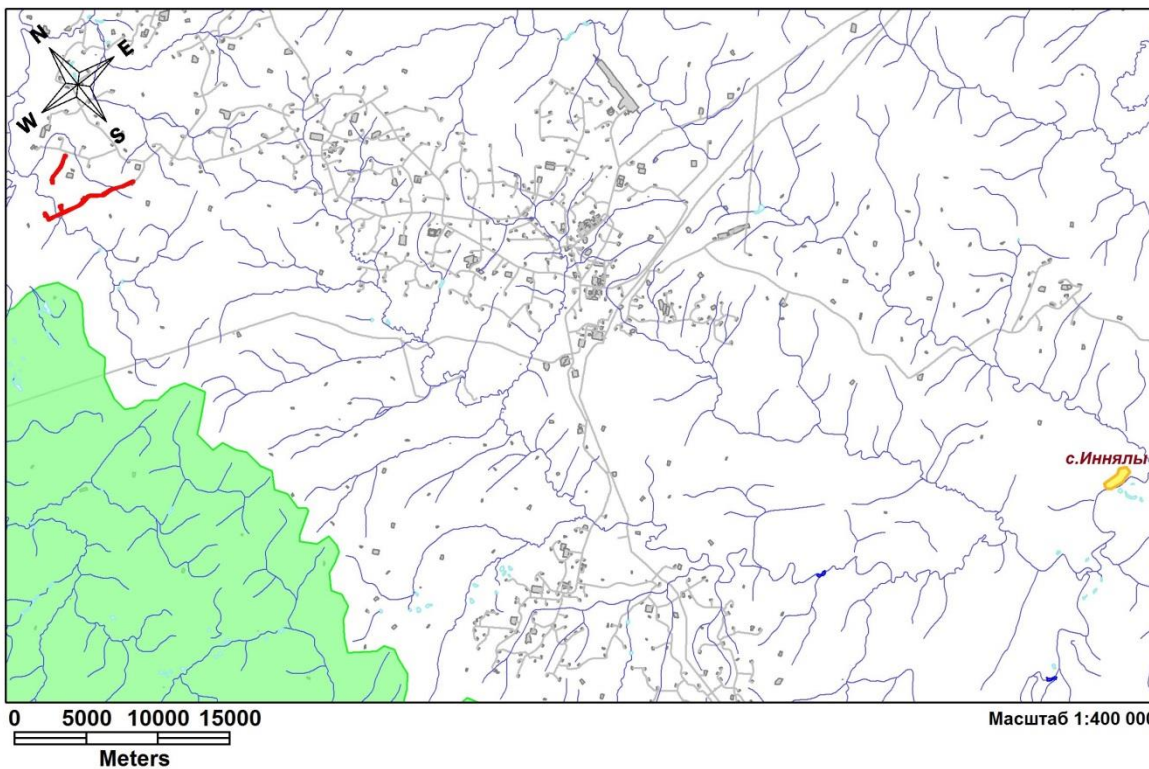


Н.А. Макаров










Адаменко А.М.
506-487

Инва. № подл.	Подп. и дата	Взам. инв. №							22429-ПОВОС.ТЧ	Лист 29
			Изм.	Кол.уч.	Лист	№ док.	Подп.	Дата		

А.3 Карта-схема размещения объекта планируемой (намечаемой) хозяйственной деятельности



Условные обозначения

-  Объект планируемой (намечаемой) деятельности
-  Территория промышленных объектов
-  Дорога внутрипромысловая
-  Населенный пункт
-  Территория традиционного природопользования (отсутствует в границах картосхемы)
-  Особоохраняемые природные территории
-  Объекты культурного наследия (отсутствуют в границах картосхемы)
-  Водотоки
-  Водоёмы

Инв. № подл.	Подп. и дата	Взам. инв. №

Изм.	Кол.уч.	Лист	№ док.	Подп.	Дата

22429-ПОВОС.ТЧ