



информационно-технический центр
ЗЕМЛЕСПРОЕКТ

ИНН 2466151545, КПП 246301001, ОГРН 1072466008196
660036, г. Красноярск, ул. Академгородок, д. 50, стр. 19,
а/я 26735

Тел: (391)205-44-05, 290-73-66, 251-21-23

[E-mail: pto@zemles.com](mailto:pto@zemles.com)

adm@zemles.com

Заказчик - ООО «Газпромнефть - Ангара»

ГАЗОСБОРНЫЙ ТРУБОПРОВОД УЗА №1 - УКПГ

ДОКУМЕНТАЦИЯ ПО ПЛАНИРОВКЕ ТЕРРИТОРИИ ПРОЕКТ МЕЖЕВАНИЯ ТЕРРИТОРИИ

РАЗДЕЛ 1 ОСНОВНАЯ ЧАСТЬ ПРОЕКТА МЕЖЕВАНИЯ ТЕРРИТОРИИ ГРАФИЧЕСКАЯ ЧАСТЬ

ЧОНФ.ГАЗ-КГС.27.У2-ЗУР-ПМТ01-ГЧ-001

КНИГА 1

Изм.	№ док.	Подп.	Дата



информационно-технический центр
ЗЕМЛЕСПРОЕКТ

ИНН 2466151545, КПП 246301001, ОГРН 1072466008196

660036, г. Красноярск, ул. Академгородок, д. 50, стр. 19,

а/я 26735

Тел: (391)205-44-05, 290-73-66, 251-21-23

E-mail: pto@zemles.com

adm@zemles.com

Согласовано

Исполнительный директор

ООО «ИТЦ «ЗемЛесПроект»

_____ Панасюк С.В.

«__» _____ 2024 г.

ГАЗОСБОРНЫЙ ТРУБОПРОВОД УЗА №1 - УКПГ

ДОКУМЕНТАЦИЯ ПО ПЛАНИРОВКЕ ТЕРРИТОРИИ ПРОЕКТ МЕЖЕВАНИЯ ТЕРРИТОРИИ

РАЗДЕЛ 1 ОСНОВНАЯ ЧАСТЬ ПРОЕКТА МЕЖЕВАНИЯ ТЕРРИТОРИИ ГРАФИЧЕСКАЯ ЧАСТЬ

ЧОНФ.ГАЗ-КГС.27.У2-ЗУР-ПМТ01-ГЧ-001

КНИГА 1

Исполнительный директор

Панасюк С.В.

г. Красноярск, 2024 г.

СОСТАВ ПРОЕКТА:

ПРОЕКТ МЕЖЕВАНИЯ ТЕРРИТОРИИ

Раздел 1. Проект межевания территории. Графическая часть

№№ п/п	Наименование чертежа	Масшта б	№ листа
Утверждаемая часть проекта межевания			
1	Чертёж межевания территории (основная часть)	1:2000	1

Раздел 2. Проект межевания территории. Текстовая часть.





Раздел 3. Материалы по обоснованию проекта межевания территории. Графическая часть.

№№ п/п	Наименование чертежа	Масшта б	№ листа
Материалы по обоснованию проекта межевания			
2	Чертёж межевания территории (обосновывающая часть)	1:2000	2

Раздел 4. Материалы по обоснованию проекта межевания территории. Пояснительная записка.

Электронная версия:

СД-диск – материалы формата JPEG, MicrosoftWord, DXF

Инв. № подл.	Подп. и дата	Взам. инв. №	ЧОНФ.ГАЗ-КГС.27.У2-ЗУР-ПМТ01-ГЧ-001						Стадия	Лист	Листов
			Изм.	Колуч	Лист	№дож.	Подпись	Дата			
								Состав проекта	ЗУР	1	1
			ГИП	Трофимов Д.В.		08.2024					
			Инж.землеустр	Брюханова А.Н.		08.2024					
			Инж.картограф	Мещеряков М.С.		08.2024					
			Н.Контроль	Еремин М.А.		08.2024	ООО "ИТЦ "ЗемЛесПроект"				

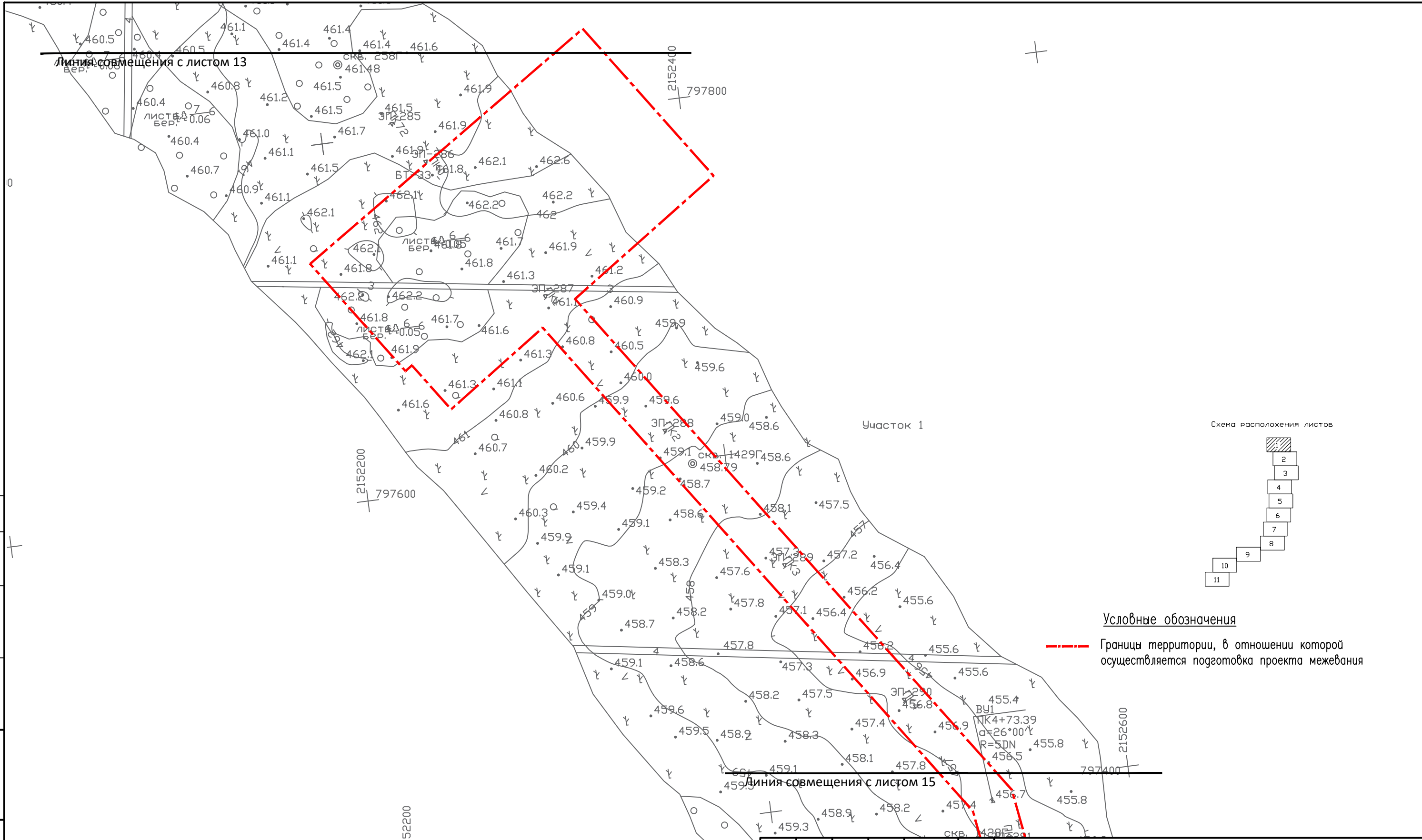
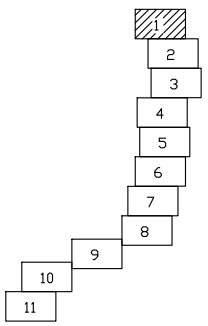


Схема расположения листов



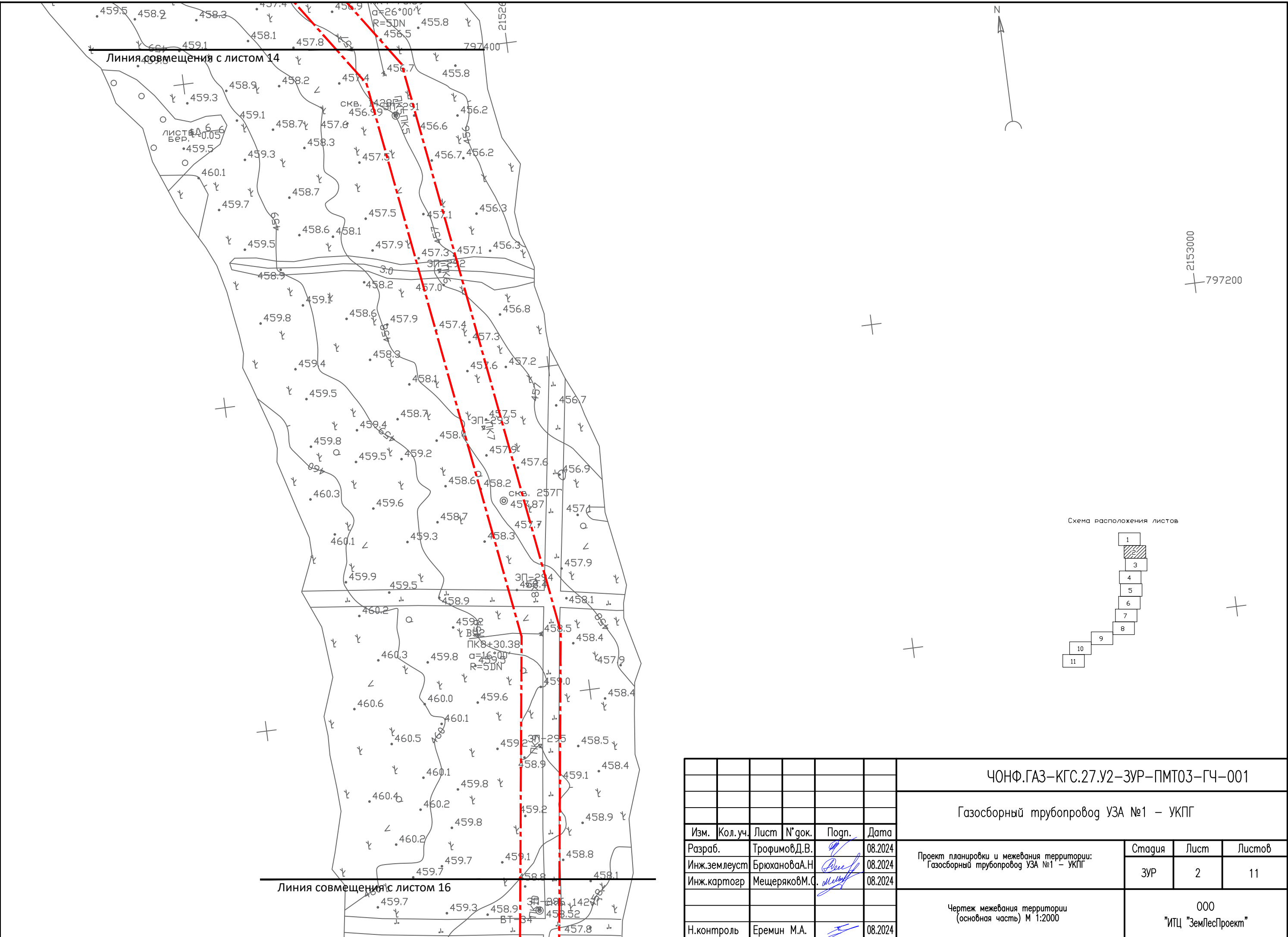
Условные обозначения

Границы территории, в отношении которой осуществляется подготовка проекта межевания

Согласовано	
Взам. инв. N	
Подп. и дата	
Инв. N подл.	

						ЧОНФ.ГАЗ-КГС.27.У2-ЗУР-ПМТ03-ГЧ-001			
						Газосборный трубопровод УЗА №1 – УКПГ			
Изм.	Кол.уч.	Лист	№ док.	Погн.	Дата	Проект планировки и межевания территории: Газосборный трубопровод УЗА №1 – УКПГ	Стадия	Лист	Листов
Разраб.		Трофимов Д.В.			08.2024		ЗУР	1	11
Инж.землеуст		Брюханова А.Н.			08.2024				
Инж.картогр		Мещеряков М.С.			08.2024				
						Чертеж межевания территории (основная часть) М 1:2000			
						000 "ИТЦ "ЗемЛесПроект"			
Н.контроль		Еремин М.А.			08.2024				

Согласовано			
Взам. инв. №			
Погн. и дата			
Инв. № подл.			



ЧОНФ.ГАЗ-КГС.27.У2-ЗУР-ПМТ03-ГЧ-001					
Газосборный трубопровод УЗА №1 – УКПГ					
Изм.	Кол.уч.	Лист	№ док.	Погн.	Дата
Разраб.		Трофимов Д.В.			08.2024
Инж.землеуст		Брюханова А.Н.			08.2024
Инж.картогр		Мещеряков М.С.			08.2024
Н.контроль		Еремин М.А.			08.2024
Проект планировки и межевания территории: Газосборный трубопровод УЗА №1 – УКПГ					Стация
					ЗУР
					Лист
					2
					Листов
					11
Чертеж межевания территории (основная часть) М 1:2000					000 "ИПЦ "ЗемЛесПроект"

Линия совмещения с листом 15

Линия совмещения с листом 17

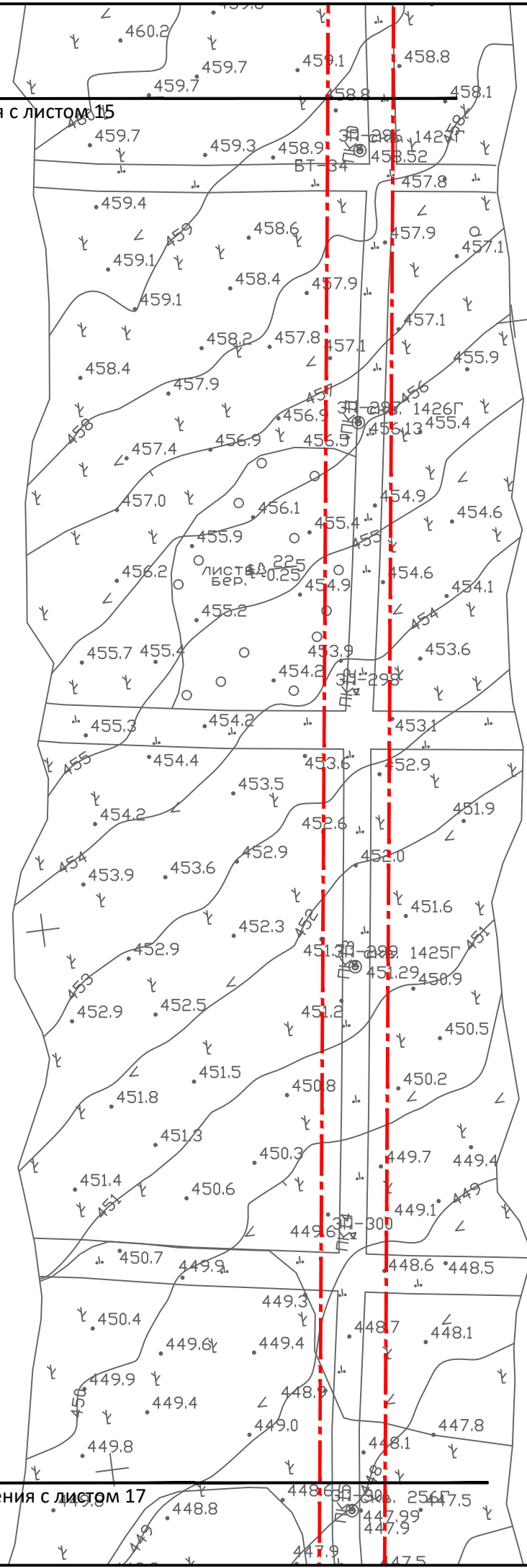
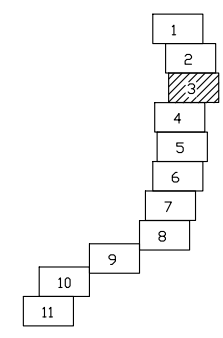


Схема расположения листов

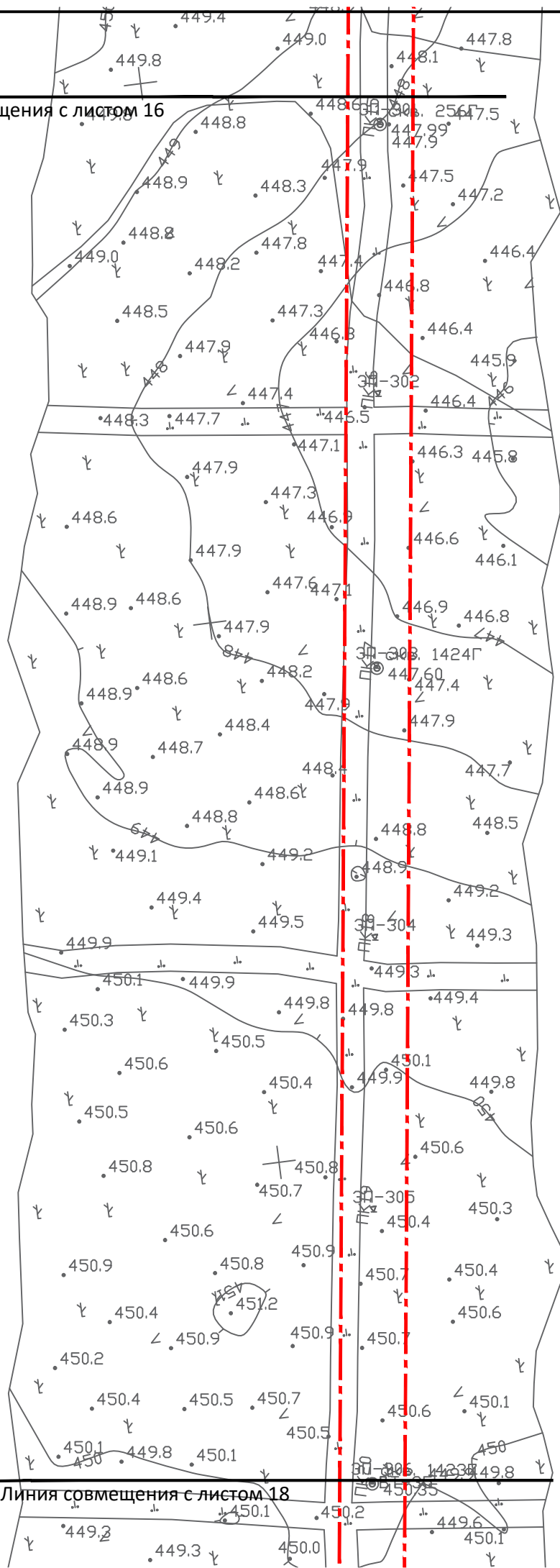


Согласовано			
Инв. № подл.	Подп. и дата	Взам. инв. №	

ЧОНФ.ГАЗ-КГС.27.У2-ЗУР-ПМТ03-ГЧ-001							
Газосборный трубопровод УЗА №1 - УКПГ							
Изм.	Кол.уч.	Лист	№ док.	Погн.	Дата		
Разраб.		Трофимов Д.В.			08.2024		
Инж.землеуст		Брюханова А.Н.			08.2024		
Инж.картогр		Мещеряков М.С.			08.2024		
Н.контроль		Еремин М.А.			08.2024		
Проект планировки и межевания территории: Газосборный трубопровод УЗА №1 - УКПГ					Стадия	Лист	Листов
					ЗУР	3	11
Чертеж межевания территории (основная часть) М 1:2000					000 "ИПЦ "ЗемЛесПроект"		

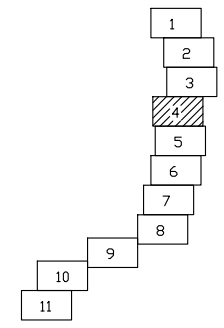
Линия совмещения с листом 16

Линия совмещения с листом 18



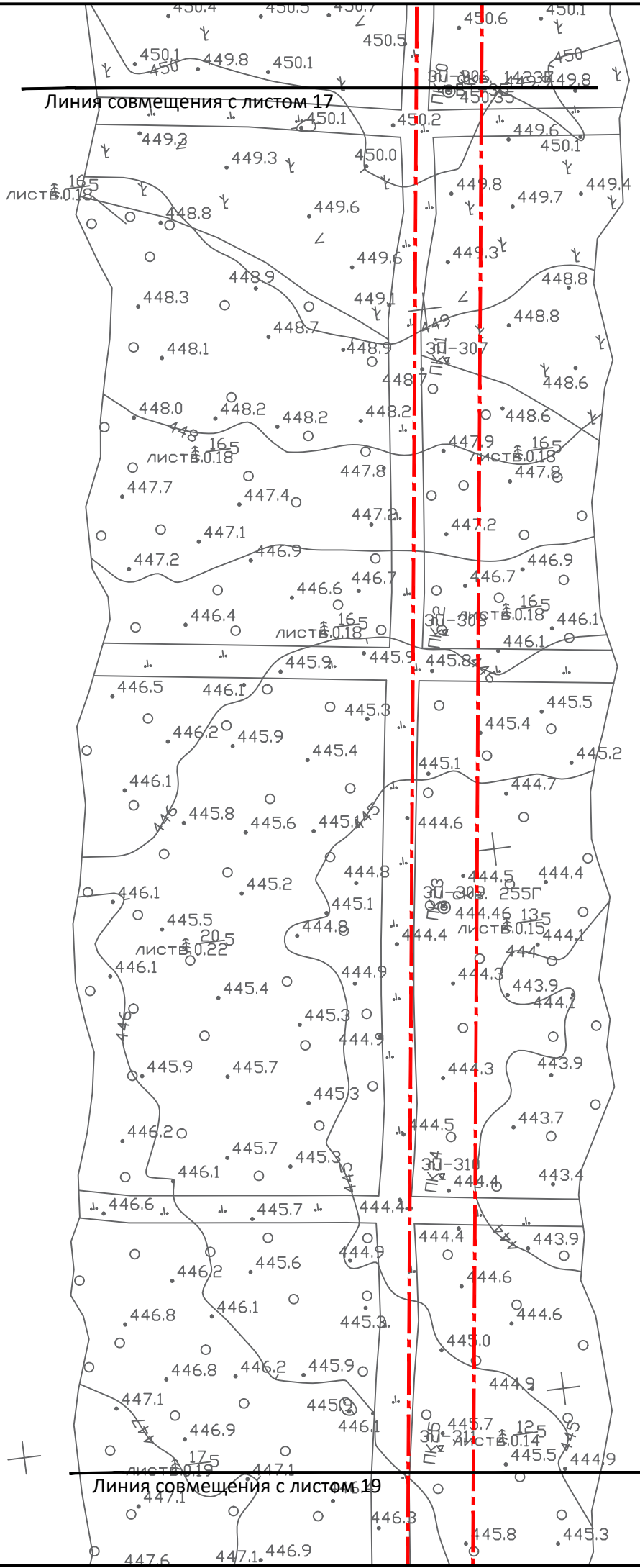
450.61
Вр 103 449.70

Схема расположения листов



Согласовано	
Изм.	Взам. инв. №
Лист	Погр. и дата
Инв. № подл.	

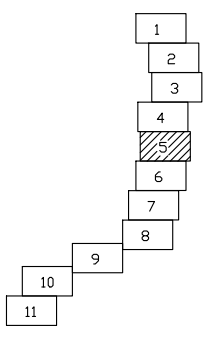
ЧОНФ.ГАЗ-КГС.27.У2-ЗУР-ПМТ03-ГЧ-001					
Газосборный трубопровод УЗА №1 – УКПГ					
Изм.	Кол.уч.	Лист	№ док.	Погр.	Дата
Разраб.		Трофимов Д.В.			08.2024
Инж.землеуст		Брюханова А.Н.			08.2024
Инж.картогр		Мещеряков М.С.			08.2024
Н.контроль		Еремин М.А.			08.2024
Проект планировки и межевания территории: Газосборный трубопровод УЗА №1 – УКПГ				Стадия	Лист
				ЗУР	4
				Лист	11
Чертеж межевания территории (основная часть) М 1:2000				000 "ИТЦ "ЗемЛесПроект"	



795800
2152800

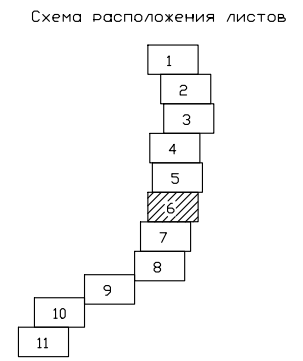
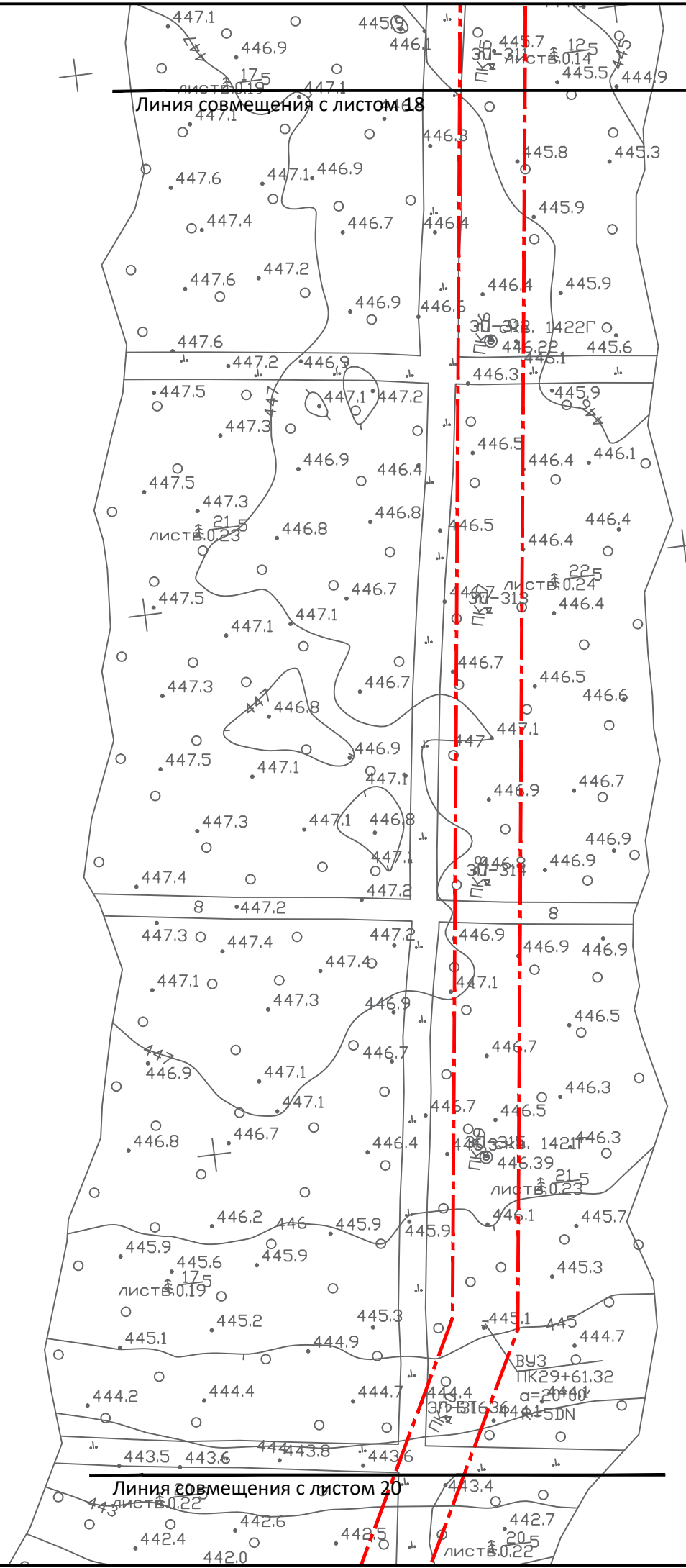
2152600
795600

Схема расположения листов



Согласовано		
Взам. инв. №		
Подп. и дата		
Инв. № подл.		

ЧОНФ.ГАЗ-КГС.27.У2-ЗУР-ПМТ03-ГЧ-001					
Газосборный трубопровод УЗА №1 - УКПГ					
Изм.	Кол.уч.	Лист	№ док.	Подп.	Дата
Разраб.		Трофимов Д.В.		<i>[Signature]</i>	08.2024
Инж.землеуст		Брюханова А.Н.		<i>[Signature]</i>	08.2024
Инж.картогр		Мещеряков М.С.		<i>[Signature]</i>	08.2024
Проект планировки и межевания территории: Газосборный трубопровод УЗА №1 - УКПГ					Стадия
					ЗУР
					Лист
					5
					Листов
					11
Чертеж межевания территории (основная часть) М 1:2000					000
					"ИТЦ "ЗемЛесПроект"
Н.контроль		Еремин М.А.		<i>[Signature]</i>	08.2024



Инв. N подл.	Погн. и дата	Взам. инв. N	Согласовано

ЧОНФ.ГАЗ-КГС.27.У2-ЗУР-ПМТ03-ГЧ-001					
Газосборный трубопровод УЗА №1 - УКПГ					
Изм.	Кол.уч.	Лист	№ док.	Погн.	Дата
Разраб.		Трофимов Д.В.			08.2024
Инж.землеуст		Брюханова А.Н.			08.2024
Инж.картогр		Мещеряков М.С.			08.2024
Н.контроль		Еремин М.А.			08.2024
Проект планировки и межевания территории: Газосборный трубопровод УЗА №1 - УКПГ				Стадия	Лист
				ЗУР	6
				Листов	11
Чертеж межевания территории (основная часть) М 1:2000				000 "ИТЦ "ЗемЛесПроект"	

Согласовано			
Взам. инв. №			
Погн. и дата			
Инв. № подл.			

794600 2151800

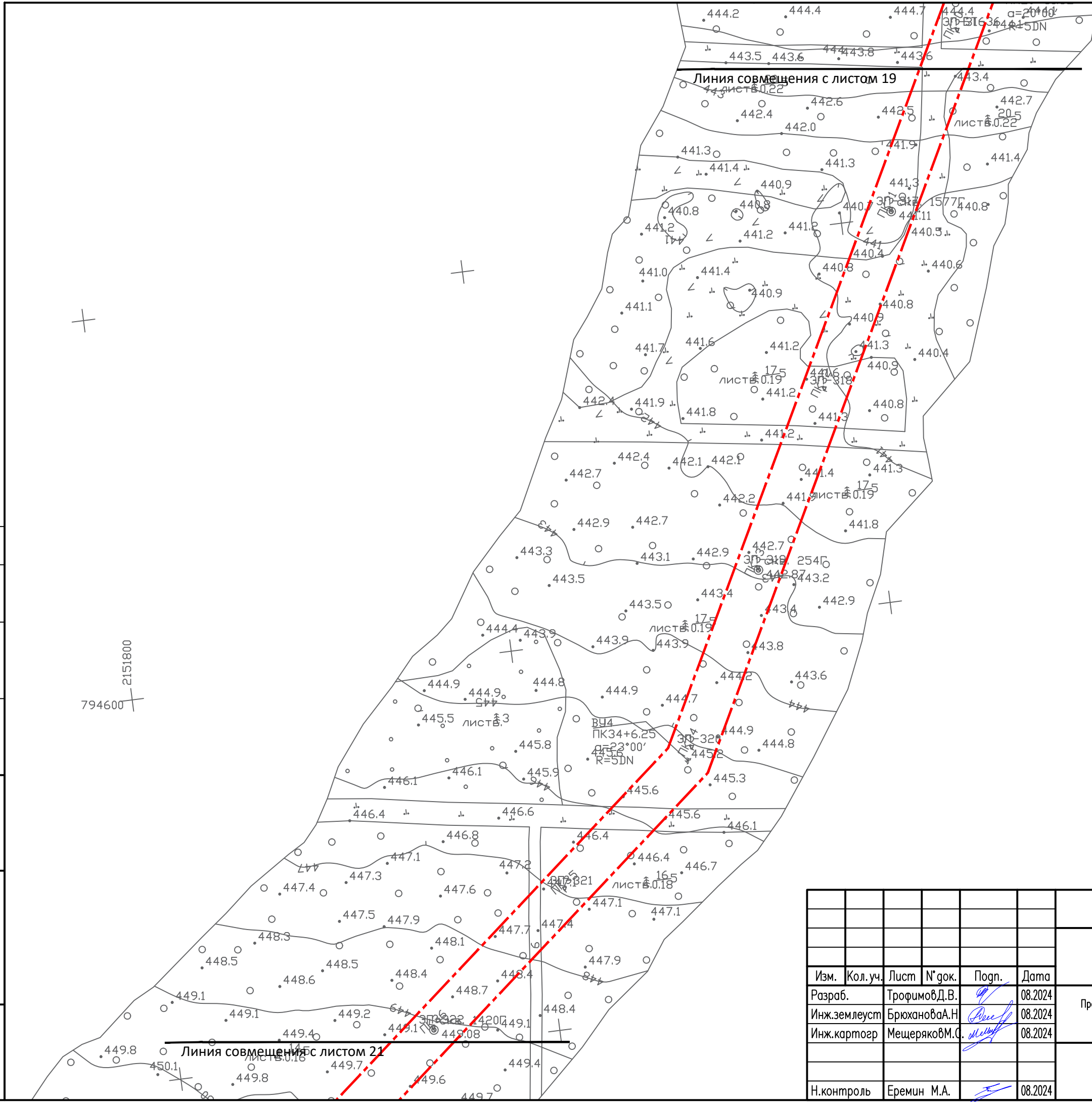
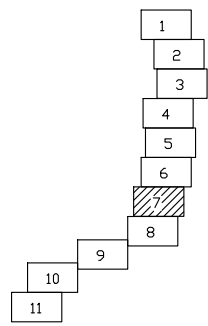


Схема расположения листов



ЧОНФ.ГАЗ-КГС.27.У2-ЗУР-ПМТ03-ГЧ-001					
Газосборный трубопровод УЗА №1 - УКПГ					
Изм.	Кол.уч.	Лист	№ док.	Погн.	Дата
Разраб.		Трофимов Д.В.			08.2024
Инж.землеуст		Брюханова А.Н.			08.2024
Инж.картогр		Мещеряков М.С.			08.2024
Н.контроль		Еремин М.А.			08.2024
Проект планировки и межевания территории: Газосборный трубопровод УЗА №1 - УКПГ				Стадия	Лист
				ЗУР	7
					Листов
					11
Чертеж межевания территории (основная часть) М 1:2000				000 "ИТЦ "ЗемЛесПроект"	

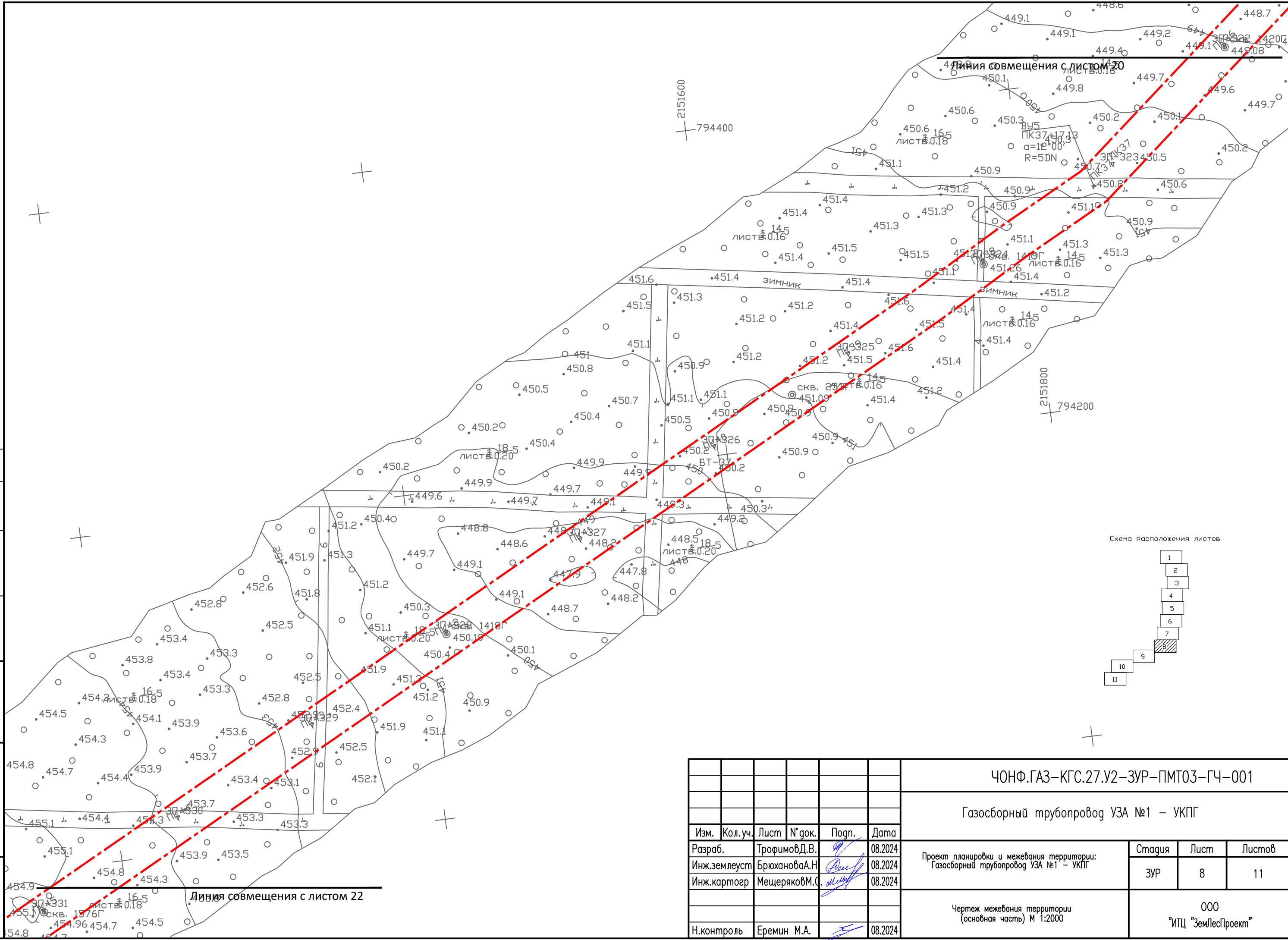
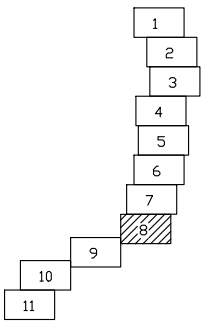
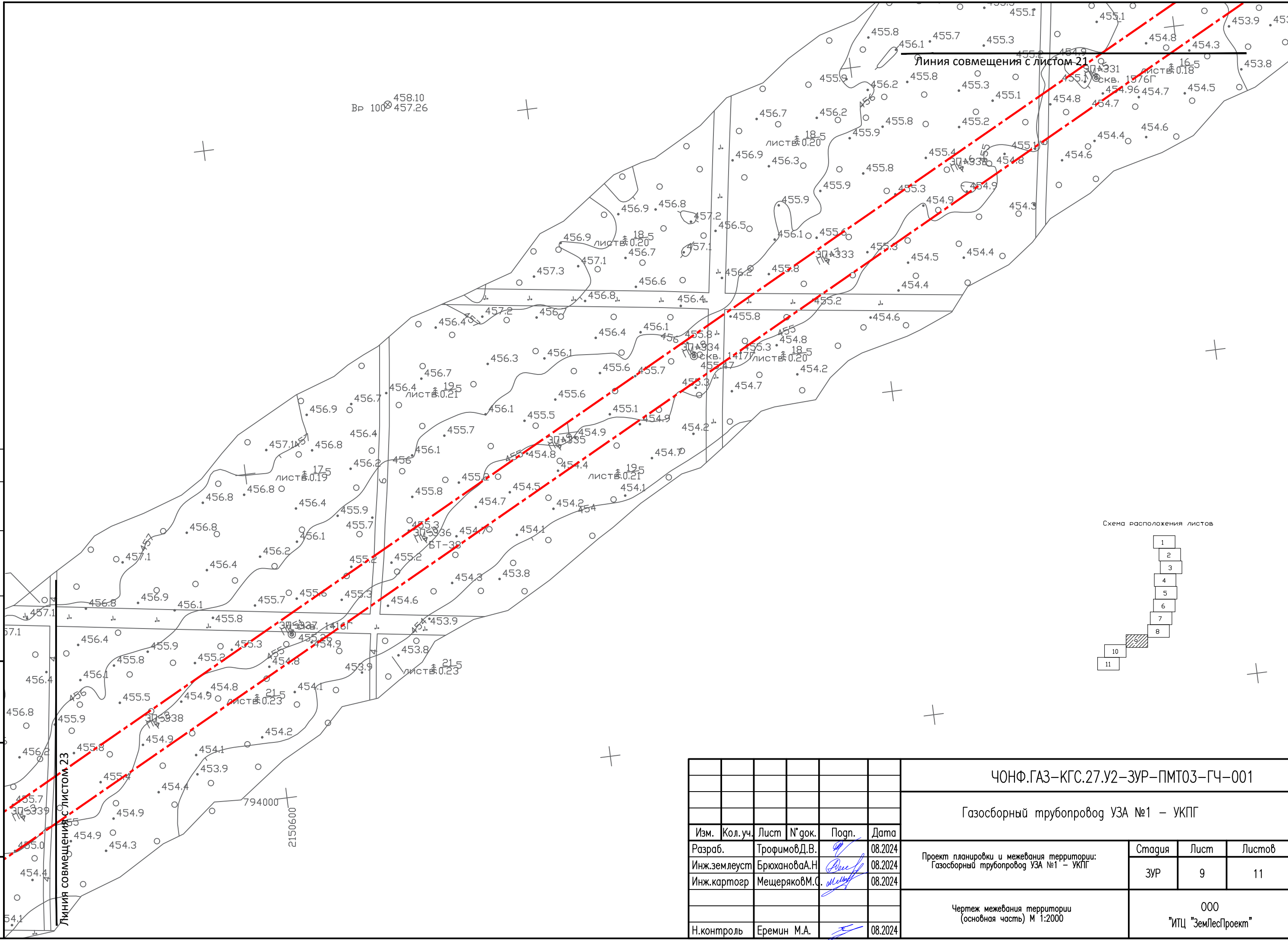


Схема расположения листов



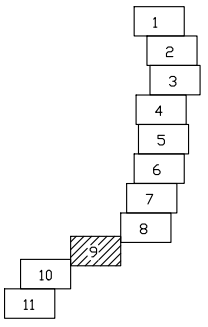
Согласовано	
Взам. инв. №	
Подп. и дата	
Инв. № подл.	

ЧОНФ.ГАЗ-КГС.27.У2-ЗУР-ПМТ03-ГЧ-001					
Газосборный трубопровод УЗА №1 - УКПГ					
Изм.	Кол.уч.	Лист	№ док.	Погн.	Дата
Разраб.		Трофимов Д.В.			08.2024
Инж.землеуст		Брюханова А.Н.			08.2024
Инж.картогр		Мещеряков М.С.			08.2024
Н.контроль		Еремин М.А.			08.2024
Проект планировки и межевания территории: Газосборный трубопровод УЗА №1 - УКПГ				Стадия	Лист
				ЗУР	8
					Листов
					11
Чертеж межевания территории (основная часть) М 1:2000				000 "ИТЦ "ЗемЛесПроект"	



Согласовано	
Взам. инв. №	
Подп. и дата	
Инв. № подл.	

Схема расположения листов



ЧОНФ.ГАЗ-КГС.27.У2-ЗУР-ПМТ03-ГЧ-001							
Газосборный трубопровод УЗА №1 - УКПГ							
Изм.	Кол.уч.	Лист	№ док.	Погн.	Дата		
Разраб.		Трофимов Д.В.			08.2024		
Инж.землеуст		Брюханова А.Н.			08.2024		
Инж.картогр		Мещеряков М.С.			08.2024		
Н.контроль		Еремин М.А.			08.2024		
Проект планировки и межевания территории: Газосборный трубопровод УЗА №1 - УКПГ					Стадия	Лист	Листов
					ЗУР	9	11
Чертеж межевания территории (основная часть) М 1:2000					000 "ИТЦ "ЗемЛесПроект"		

Согласовано			
Взам. инв. №			
Погр. и дата			
Инв. № подл.			

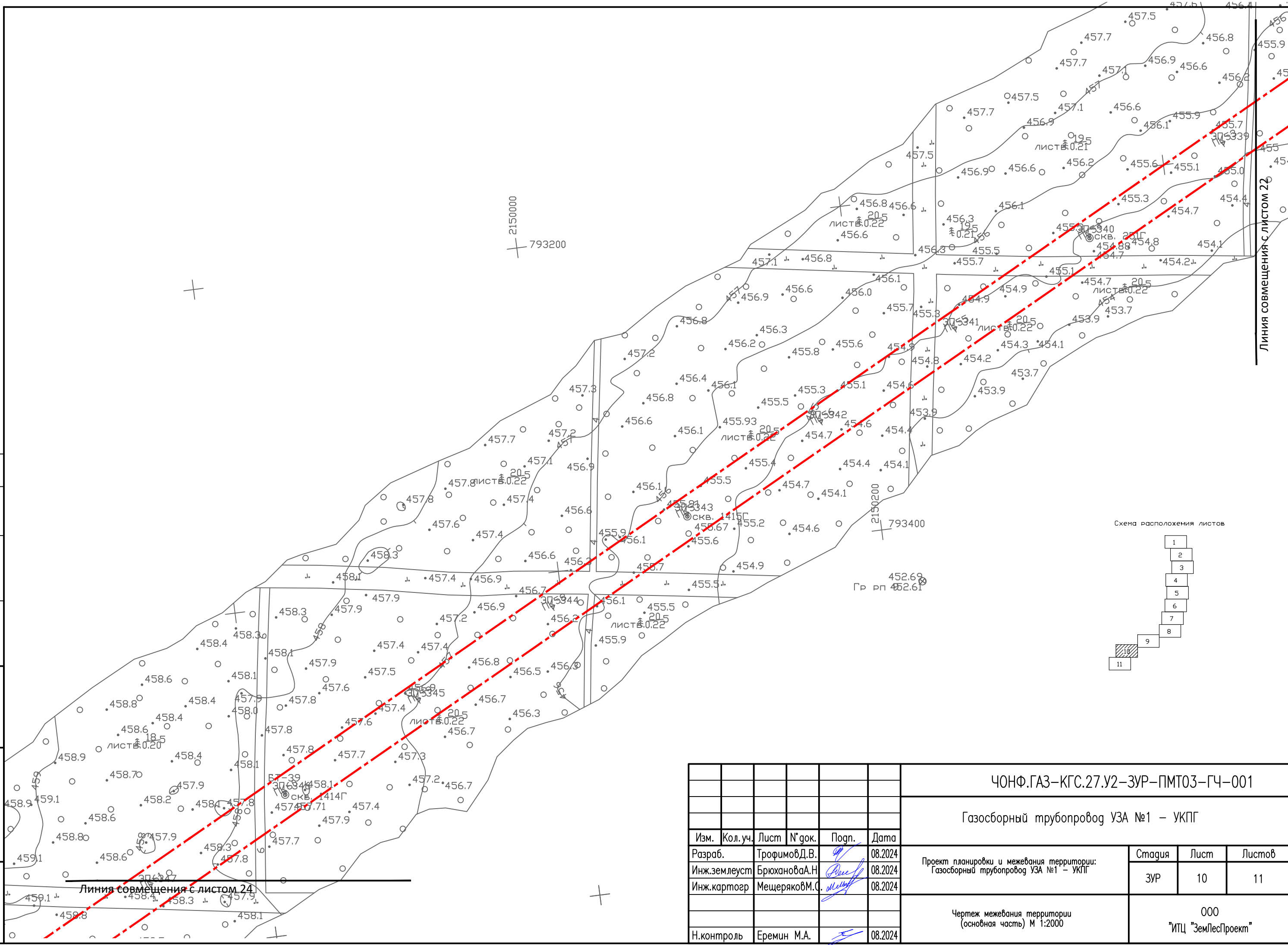
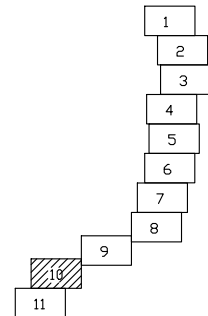
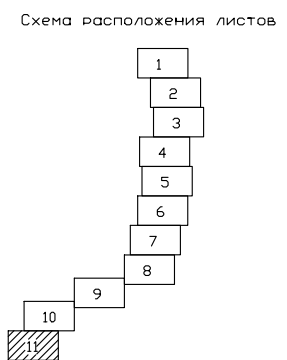
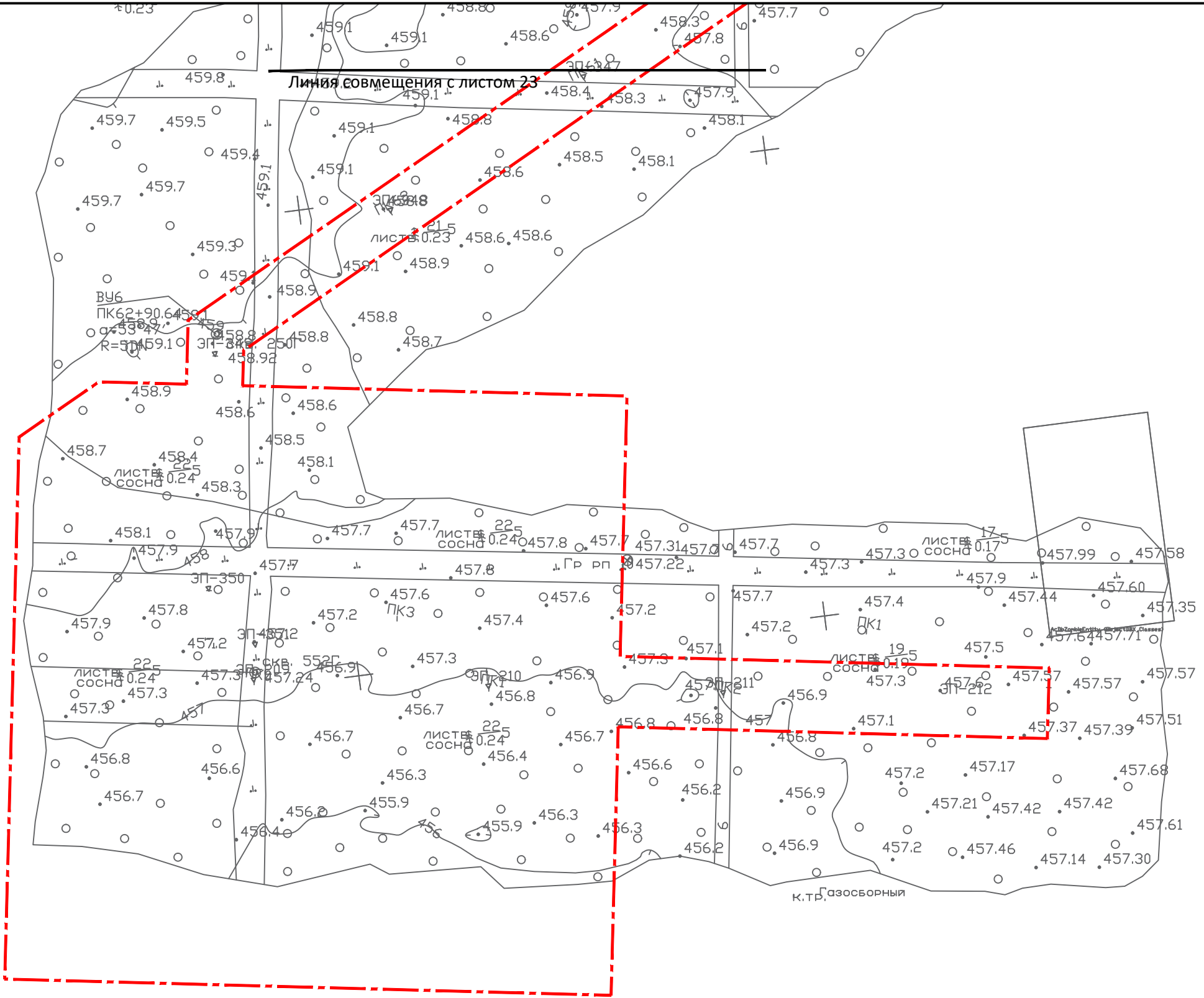


Схема расположения листов



						ЧОНФ.ГАЗ-КГС.27.У2-ЗУР-ПМТ03-ГЧ-001			
						Газосборный трубопровод УЗА №1 - УКПГ			
Изм.	Кол.уч.	Лист	№ док.	Погр.	Дата	Проект планировки и межевания территории: Газосборный трубопровод УЗА №1 - УКПГ	Стадия	Лист	Листов
Разраб.		Трофимов Д.В.			08.2024		ЗУР	10	11
Инж.землеуст		Брюханова А.Н.			08.2024				
Инж.картогр		Мещеряков М.С.			08.2024				
						Чертеж межевания территории (основная часть) М 1:2000			
						000 "ИТЦ "ЗемЛесПроект"			
Н.контроль		Еремин М.А.			08.2024				



Согласовано			
Взам. инв. N			
Подп. и дата			
Инв. N подл.			

ЧОНФ.ГАЗ-КГС.27.У2-ЗУР-ПМТ03-ГЧ-001					
Газосборный трубопровод УЗА №1 - УКПГ					
Изм.	Кол.уч.	Лист	№ док.	Погн.	Дата
Разраб.		Трофимов Д.В.			08.2024
Инж.землеуст		Брюханова А.Н.			08.2024
Инж.картогр		Мещеряков М.С.			08.2024
Н.контроль		Еремин М.А.			08.2024
Проект планировки и межевания территории: Газосборный трубопровод УЗА №1 - УКПГ				Стадия	Лист
				ЗУР	11
				Листов	11
Чертеж межевания территории (основная часть) М 1:2000				000 "ИПЦ "ЗемЛесПроект"	