



информационно-технический центр  
**ЗЕМЛЕСПРОЕКТ**

ИНН 2466151545, КПП 246301001, ОГРН 1072466008196  
660036, г. Красноярск, ул. Академгородок, д. 50, стр. 19,  
а/я 26735

Тел: (391)205-44-05, 290-73-66, 251-21-23

[E-mail: pto@zemles.com](mailto:pto@zemles.com)

[adm@zemles.com](mailto:adm@zemles.com)

Заказчик - ООО «Газпромнефть - Ангара»

## **ГАЗОСБОРНЫЙ ТРУБОПРОВОД УЗА №1 - УКПГ**

### **ДОКУМЕНТАЦИЯ ПО ПЛАНИРОВКЕ ТЕРРИТОРИИ ПРОЕКТ МЕЖЕВАНИЯ ТЕРРИТОРИИ**

#### **РАЗДЕЛ 3 МАТЕРИАЛЫ ПО ОБОСНОВАНИЮ ПРОЕКТА МЕЖЕВАНИЯ ТЕРРИТОРИИ ГРАФИЧЕСКАЯ ЧАСТЬ**

**ЧОНФ.ГАЗ-КГС.27.У2-ЗУР-ПМТ03-ГЧ-001**

#### **КНИГА 1**

<b>Изм.</b>	<b>№ док.</b>	<b>Подп.</b>	<b>Дата</b>



информационно-технический центр  
**ЗЕМЛЕСПРОЕКТ**

ИНН 2466151545, КПП 246301001, ОГРН 1072466008196

660036, г. Красноярск, ул. Академгородок, д. 50, стр. 19,

а/я 26735

Тел: (391)205-44-05, 290-73-66, 251-21-23

E-mail: [pto@zemles.com](mailto:pto@zemles.com)

[adm@zemles.com](mailto:adm@zemles.com)

Согласовано

Исполнительный директор

ООО «ИТЦ «ЗемЛесПроект»

\_\_\_\_\_ Панасюк С.В.

«\_\_\_» \_\_\_\_\_ 2024 г.

## **ГАЗОСБОРНЫЙ ТРУБОПРОВОД УЗА №1 - УКПГ**

### **ДОКУМЕНТАЦИЯ ПО ПЛАНИРОВКЕ ТЕРРИТОРИИ ПРОЕКТ МЕЖЕВАНИЯ ТЕРРИТОРИИ**

#### **РАЗДЕЛ 3 МАТЕРИАЛЫ ПО ОБОСНОВАНИЮ ПРОЕКТА МЕЖЕВАНИЯ ТЕРРИТОРИИ ГРАФИЧЕСКАЯ ЧАСТЬ**

**ЧОНФ.ГАЗ-КГС.27.У2-ЗУР-ПМТ03-ГЧ-001**

**КНИГА 1**

Исполнительный директор

Панасюк С.В.

**г. Красноярск, 2024 г.**

## СОСТАВ ПРОЕКТА:

## ПРОЕКТ МЕЖЕВАНИЯ ТЕРРИТОРИИ

## Раздел 1. Проект межевания территории. Графическая часть

№№ п/п	Наименование чертежа	Масшта б	№ листа
Утверждаемая часть проекта межевания			
1	Чертёж межевания территории (основная часть)	1:2000	1

## Раздел 2. Проект межевания территории. Текстовая часть.





## Раздел 3. Материалы по обоснованию проекта межевания территории. Графическая часть.

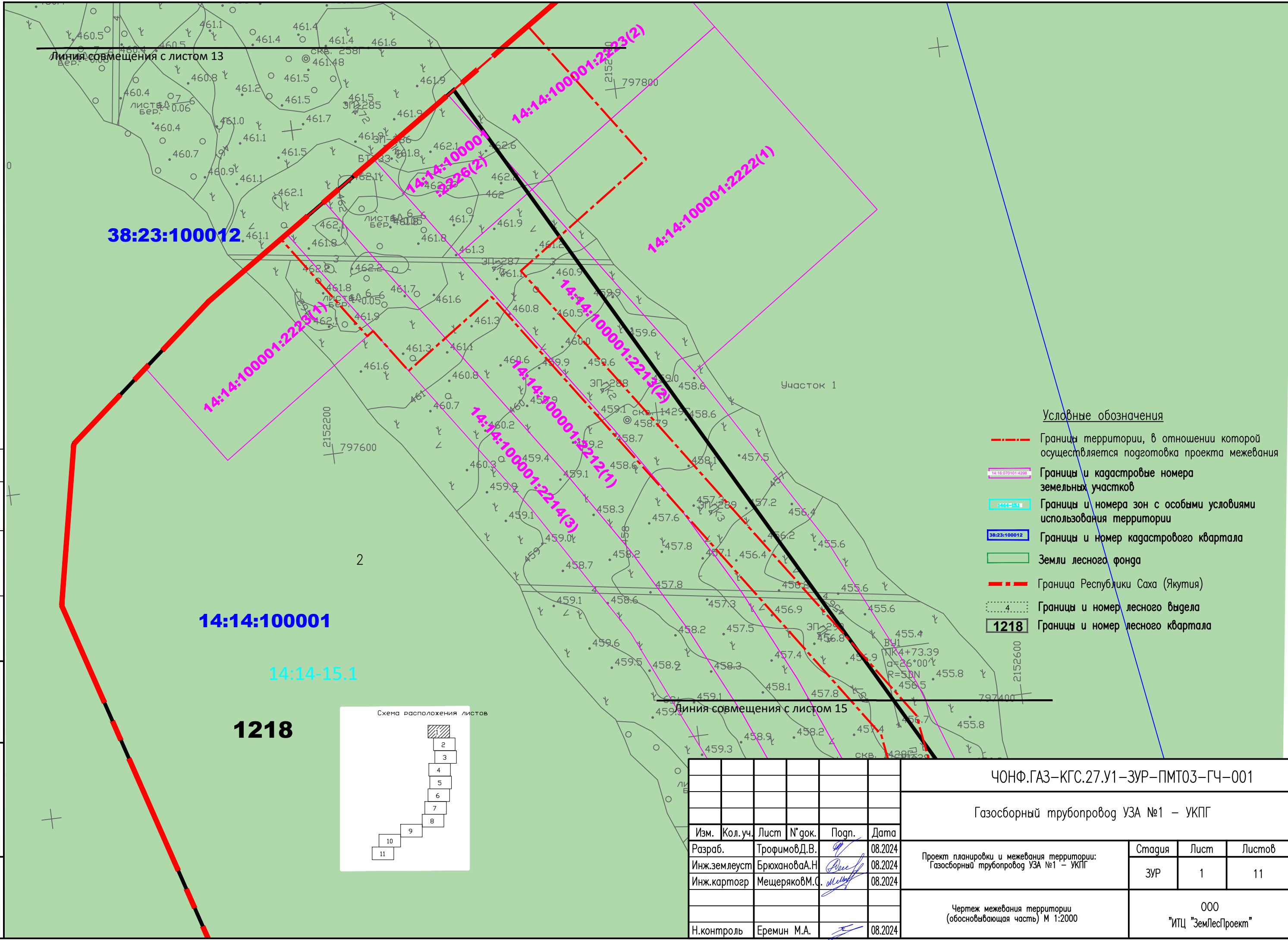
№№ п/п	Наименование чертежа	Масшта б	№ листа
Материалы по обоснованию проекта межевания			
2	Чертёж межевания территории (обосновывающая часть)	1:2000	2

## Раздел 4. Материалы по обоснованию проекта межевания территории. Пояснительная записка.

## Электронная версия:

СД-диск – материалы формата JPEG, MicrosoftWord, DXF

Инв. № подл.	Подп. и дата	Взам. инв. №	ЧОНФ.ГАЗ-КГС.27.У2-ПМТ03-ГЧ-001						Стадия	Лист	Листов
			Изм.	Колуч	Лист	№дож.	Подпись	Дата			
								Состав проекта	ЗУР	1	1
			ГИП	Трофимов Д.В.		08.2024					
			Инж.землеустр	Брюханова А.Н.		08.2024					
			Инж.картограф	Мещеряков М.С.		08.2024					
			Н.Контроль	Еремин М.А.		08.2024	ООО "ИТЦ "ЗемЛесПроект"				

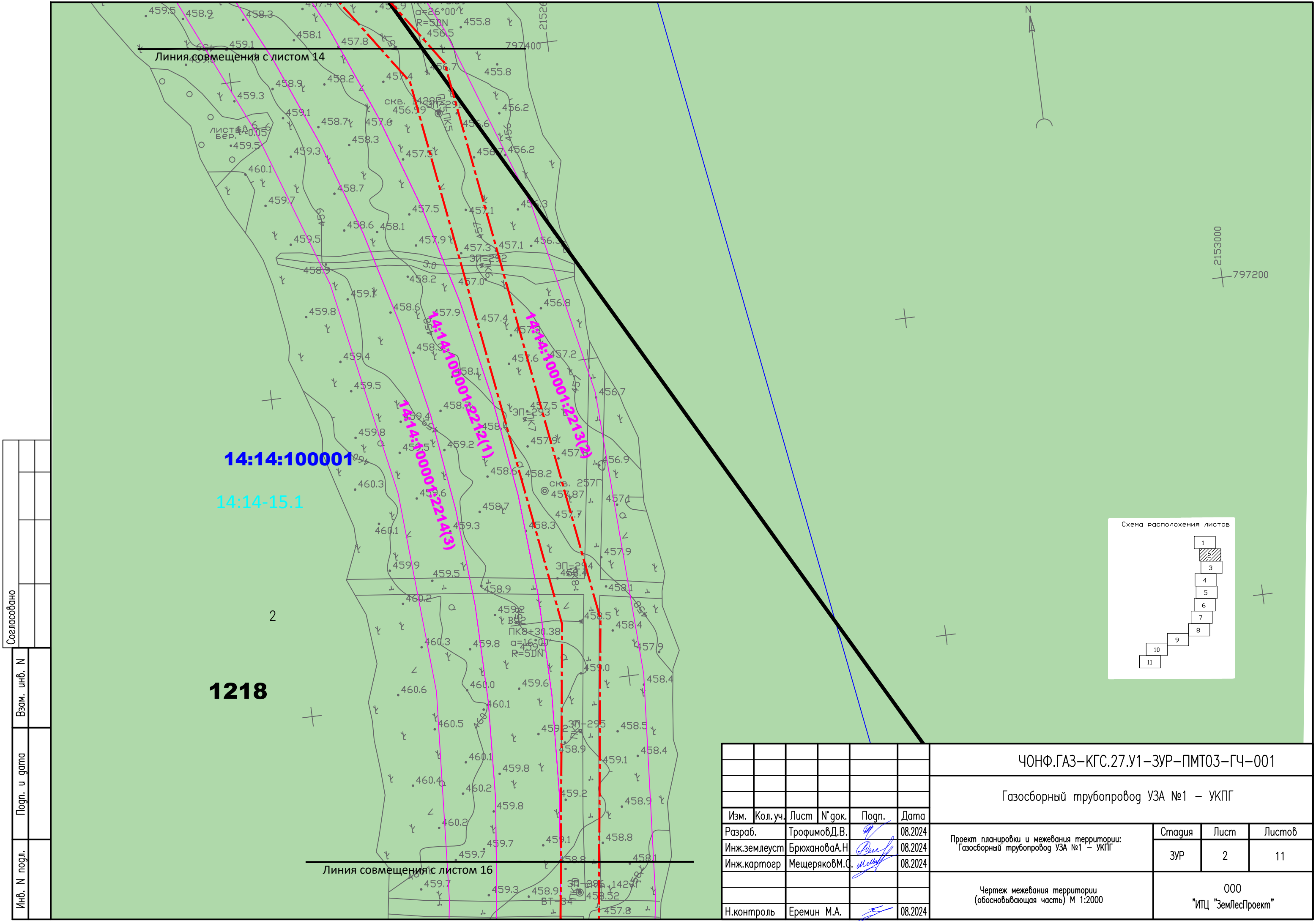


- Условные обозначения**
- - - Границы территории, в отношении которой осуществляется подготовка проекта межевания
  - 14:14:100001:2223(2) Границы и кадастровые номера земельных участков
  - 14:14-15.1 Границы и номера зон с особыми условиями использования территории
  - 38:23:100012 Границы и номер кадастрового квартала
  - 1218 Земли лесного фонда
  - - - Граница Республики Саха (Якутия)
  - 4 Границы и номер лесного выдела
  - 1218 Границы и номер лесного квартала



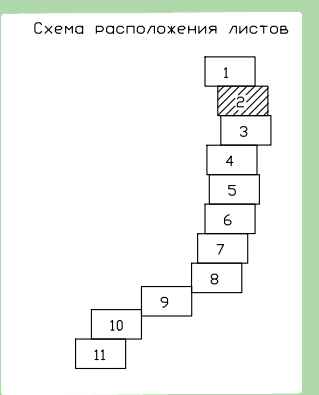
Согласовано	
Взам. инв. №	
Подп. и дата	
Инв. № подл.	

ЧОНФ.ГАЗ-КГС.27.У1-ЗУР-ПМТ03-ГЧ-001					
Газосборный трубопровод УЗА №1 - УКПГ					
Изм.	Кол.уч.	Лист	№ док.	Погн.	Дата
Разраб.		Трофимов Д.В.			08.2024
Инж.землеуст		Брюханова А.Н.			08.2024
Инж.картогр		Мещеряков М.С.			08.2024
Н.контроль		Еремин М.А.			08.2024
				Стадия	Лист
				ЗУР	1
				Листов	11
Чертеж межевания территории (обосновывающая часть) М 1:2000				000 "ИТЦ "ЗемЛесПроект"	



Согласовано	
Взам. инв. №	
Подп. и дата	
Инв. № подл.	

**14:14:100001**  
 14:14-15.1  
**1218**



ЧОНФ.ГАЗ-КГС.27.У1-ЗУР-ПМТ03-ГЧ-001					
Газосборный трубопровод УЗА №1 - УКПГ					
Изм.	Кол.уч.	Лист	№ док.	Погн.	Дата
Разраб.		Трофимов Д.В.		<i>[Signature]</i>	08.2024
Инж.землеуст		Брюханова А.Н.		<i>[Signature]</i>	08.2024
Инж.картогр		Мещеряков М.С.		<i>[Signature]</i>	08.2024
Н.контроль		Еремин М.А.		<i>[Signature]</i>	08.2024
Проект планировки и межевания территории: Газосборный трубопровод УЗА №1 - УКПГ				Стадия	Лист
				ЗУР	2
					Листов
					11
Чертеж межевания территории (обосновывающая часть) М 1:2000				ООО "ИПЦ "ЗемЛесПроект"	

Линия совмещения с листом 15

Линия совмещения с листом 17

14:14:100001:2221(2)

14:14:100001:221(1)

14:14:100001:2212(1)

14:14:100001:2213(2)

14:14:100001:2221(1)

14:14-15.1

14:14:100001

1218



Согласовано	
Взам. инв. №	
Подп. и дата	
Инв. № подл.	

ЧОНФ.ГАЗ-КГС.27.У1-ЗУР-ПМТ03-ГЧ-001						
Газосборный трубопровод УЗА №1 - УКПГ						
Изм.	Кол.уч.	Лист	№ док.	Погн.	Дата	
Разраб.		Трофимов Д.В.			08.2024	
Инж.землеуст		Брюханова А.Н.			08.2024	
Инж.картогр		Мещеряков М.С.			08.2024	
Н.контроль		Еремин М.А.			08.2024	
Проект планировки и межевания территории: Газосборный трубопровод УЗА №1 - УКПГ				Стадия	Лист	Листов
				ЗУР	3	11
Чертеж межевания территории (обосновывающая часть) М 1:2000				000 "ИПЦ "ЗемЛесПроект"		

Инв. N подл.	Подп. и дата	Взам. инв. N	Согласовано

Линия совмещения с листом 16

Линия совмещения с листом 18

14:14:100001:2221(2)

14:14:100001:2214(3)

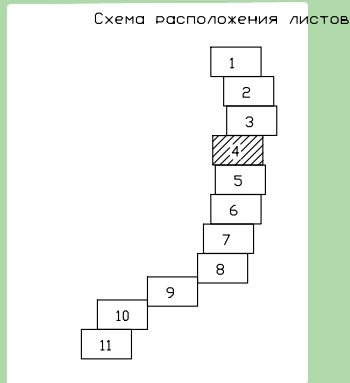
14:14:100001:2212(1)

14:14:100001:2221(1)

14:14:100001

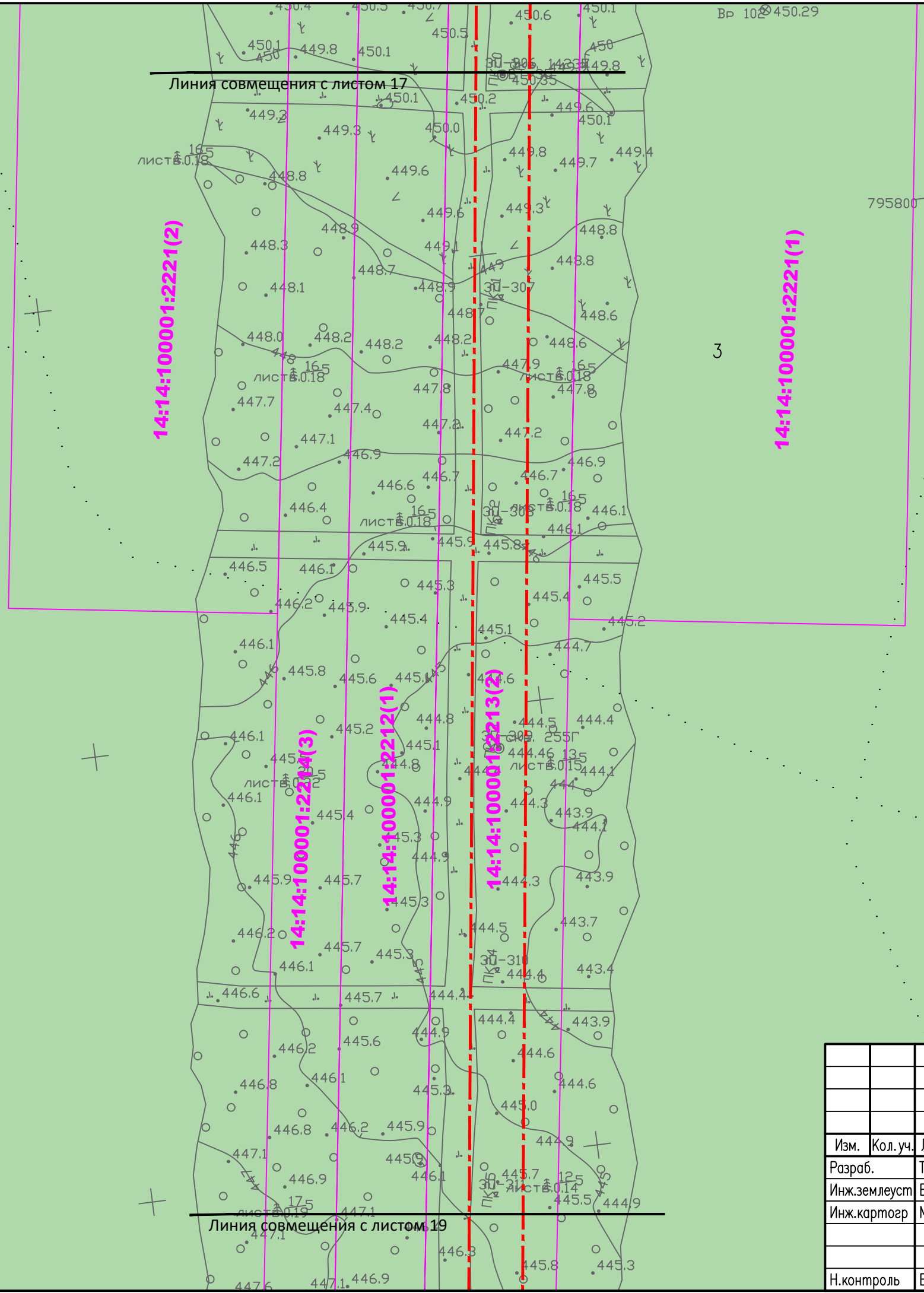
14:14-15.1

1218



ЧОНФ.ГАЗ-КГС.27.У1-ЗУР-ПМТ03-ГЧ-001					
Газосборный трубопровод УЗА №1 - УКПГ					
Изм.	Кол.уч.	Лист	№ док.	Погн.	Дата
Разраб.		Трофимов Д.В.			08.2024
Инж.землеуст		Брюханова А.Н.			08.2024
Инж.картогр		Мещеряков М.С.			08.2024
Н.контроль		Еремин М.А.			08.2024
Проект планировки и межевания территории: Газосборный трубопровод УЗА №1 - УКПГ				Стадия	Лист
				ЗУР	4
				Листов	11
Чертеж межевания территории (обосновывающая часть) М 1:2000				000 "ИПЦ "ЗемЛесПроект"	

Инв. N подл.	Подп. и дата	Взам. инв. N	Согласовано



**14:14:100001**  
14:14-15.1

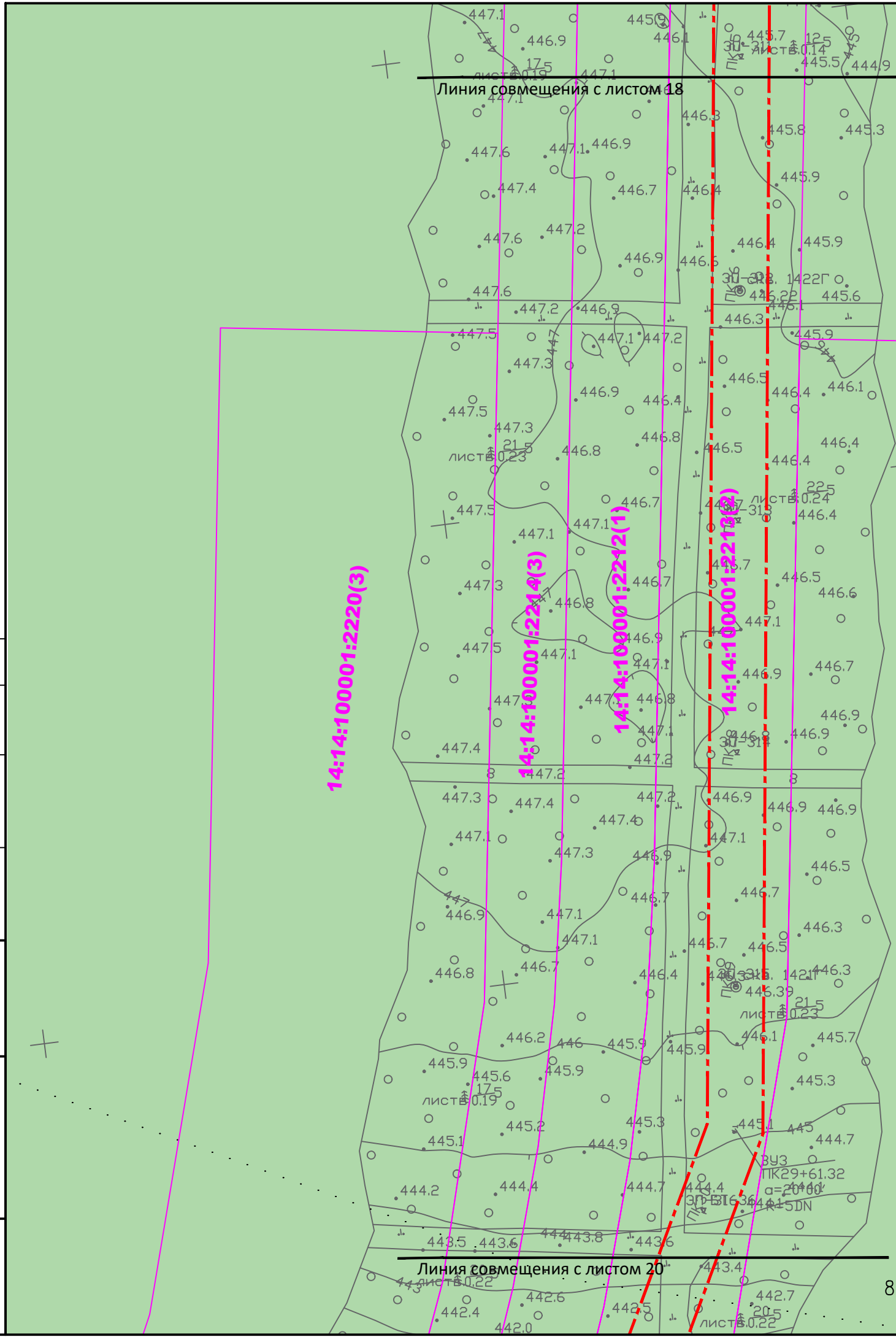
**1218**



ЧОНФ.ГАЗ-КГС.27.У1-ЗУР-ПМТ03-ГЧ-001					
Газосборный трубопровод УЗА №1 - УКПГ					
Изм.	Кол.уч.	Лист	№ док.	Погн.	Дата
Разраб.		Трофимов Д.В.			08.2024
Инж.землеуст		Брюханова А.Н.			08.2024
Инж.картогр		Мещеряков М.С.			08.2024
Н.контроль		Еремин М.А.			08.2024
Проект планировки и межевания территории: Газосборный трубопровод УЗА №1 - УКПГ				Стадия	Лист
				ЗУР	5
				Листов	11
Чертеж межевания территории (обосновывающая часть) М 1:2000				000 "ИПЦ "ЗемЛесПроект"	



Согласовано			
Взам. инв. N			
Погн. и дата			
Инв. N подл.			



14:14:100001:2220(3)

14:14:100001:2219(3)

14:14:100001:2212(1)

14:14:100001:2210(2)

14:14:100001:2220(2)

1218

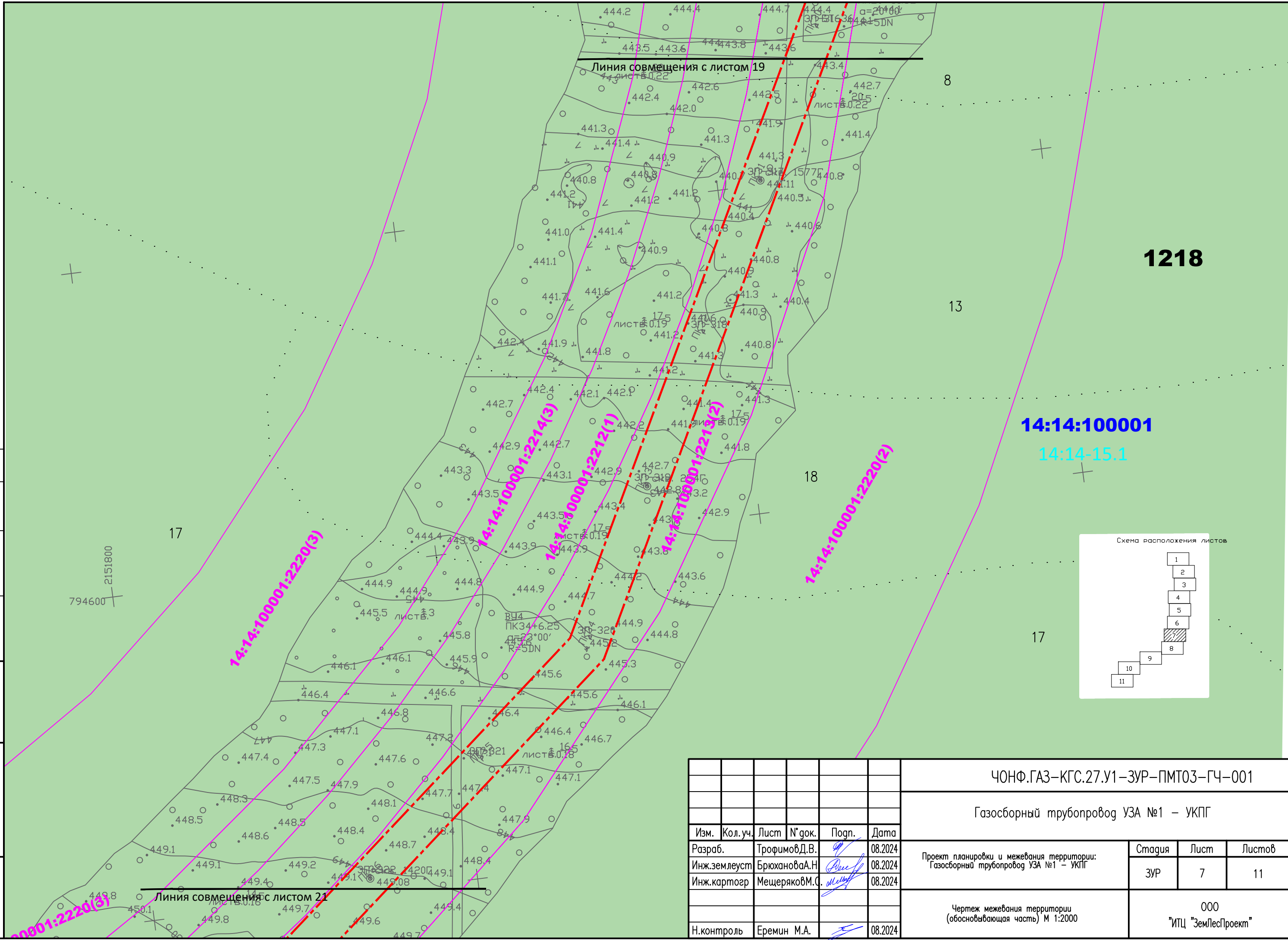
14:14:100001

14:14-15.1



ЧОНФ.ГАЗ-КГС.27.У1-ЗУР-ПМТ03-ГЧ-001					
Газосборный трубопровод УЗА №1 - УКПГ					
Изм.	Кол.уч.	Лист	№ док.	Погн.	Дата
Разраб.		Трофимов Д.В.			08.2024
Инж.землеуст		Брюханова А.Н.			08.2024
Инж.картогр		Мещеряков М.С.			08.2024
Н.контроль		Еремин М.А.			08.2024
Проект планировки и межевания территории: Газосборный трубопровод УЗА №1 - УКПГ				Стадия	Лист
				ЗУР	6
				Листов	11
Чертеж межевания территории (обосновывающая часть) М 1:2000				000 "ИПЦ "ЗемЛесПроект"	

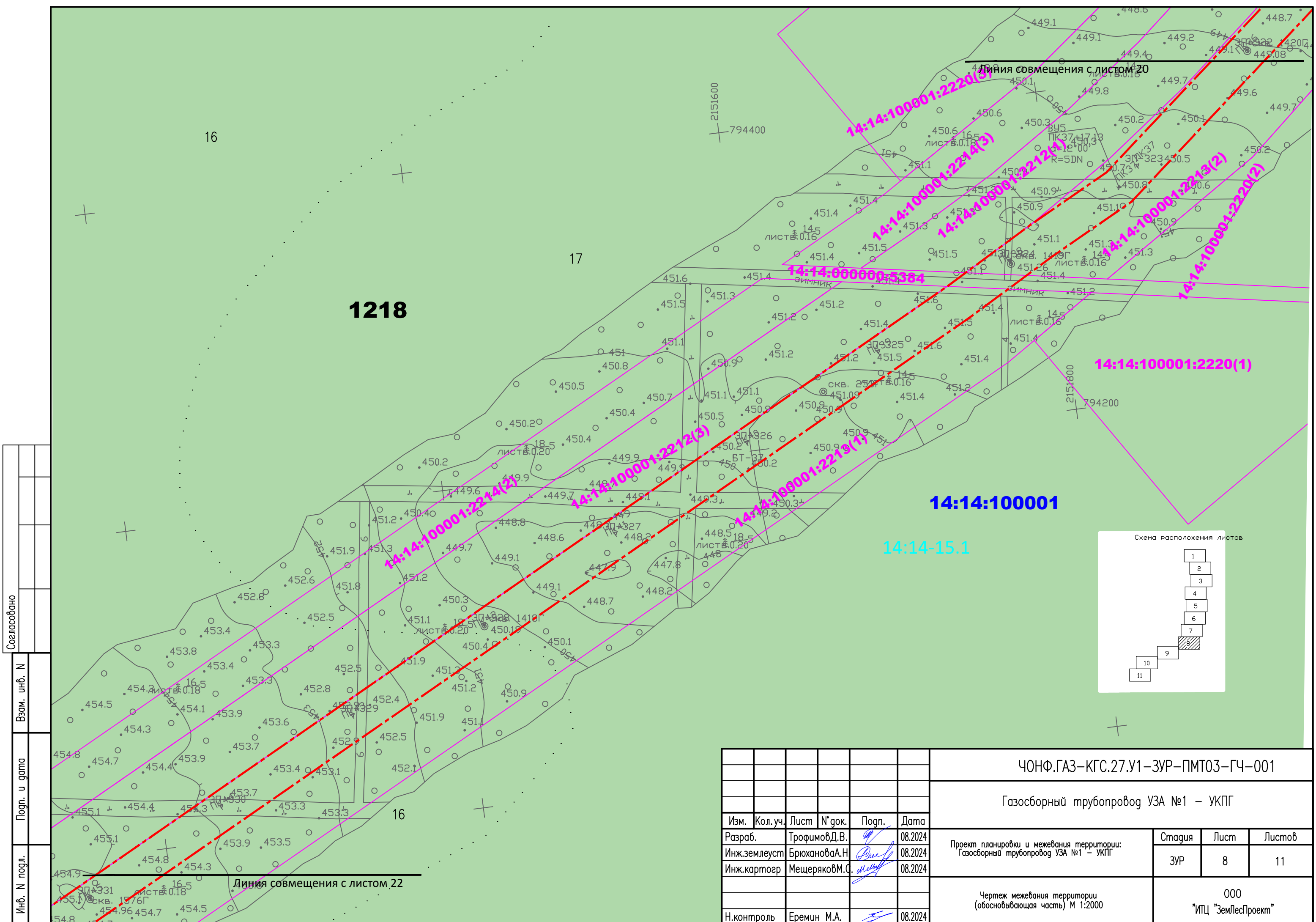
Согласовано			
Взам. инв. №			
Подп. и дата			
Инв. № подл.			



**14:14:100001**  
14:14-15.1



ЧОНФ.ГАЗ-КГС.27.У1-ЗУР-ПМТ03-ГЧ-001					
Газосборный трубопровод УЗА №1 - УКПГ					
Изм.	Кол.уч.	Лист	№ док.	Подп.	Дата
Разраб.		Трофимов Д.В.		<i>[Signature]</i>	08.2024
Инж.землеуст		Брюханова А.Н.		<i>[Signature]</i>	08.2024
Инж.картогр		Мещеряков М.С.		<i>[Signature]</i>	08.2024
Н.контроль		Еремин М.А.		<i>[Signature]</i>	08.2024
Проект планировки и межевания территории: Газосборный трубопровод УЗА №1 - УКПГ				Стадия	Лист
				ЗУР	7
					Листов
					11
Чертеж межевания территории (обновляющая часть) М 1:2000				000 "ИПЦ "ЗемЛесПроект"	

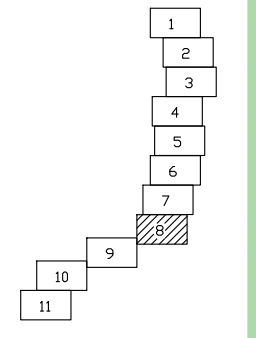


1218

14:14:100001

14:14-15.1

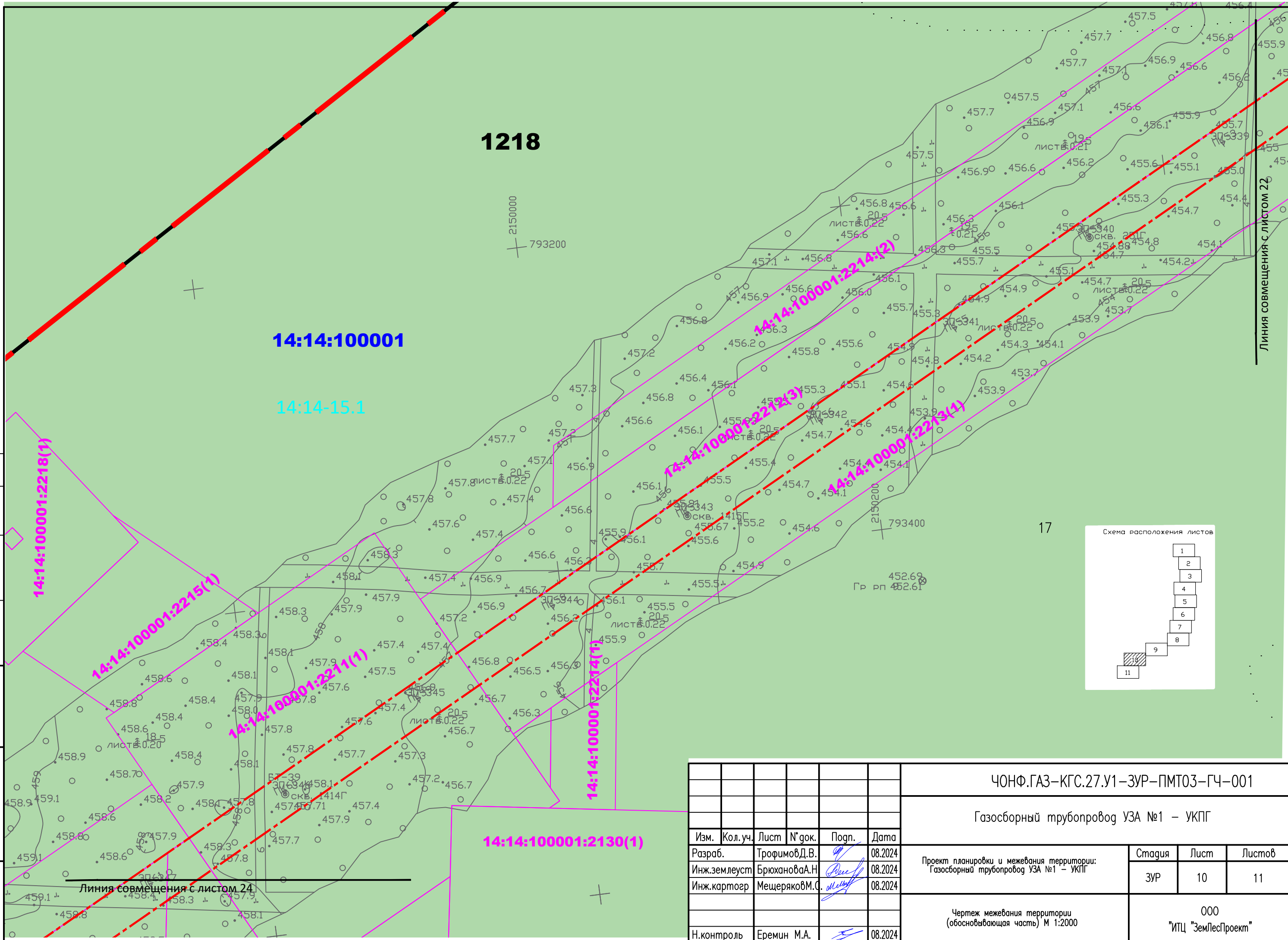
Схема расположения листов



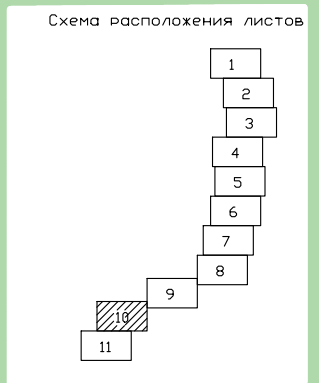
Согласовано	
Взам. инв. №	
Подп. и дата	
Инв. № подл.	

ЧОНФ.ГАЗ-КГС.27.У1-ЗУР-ПМТ03-ГЧ-001					
Газосборный трубопровод УЗА №1 - УКПГ					
Изм.	Кол.уч.	Лист	№ док.	Погн.	Дата
Разраб.		Трофимов Д.В.			08.2024
Инж.землеуст		Брюханова А.Н.			08.2024
Инж.картогр		Мещеряков М.С.			08.2024
Н.контроль		Еремин М.А.			08.2024
Проект планировки и межевания территории: Газосборный трубопровод УЗА №1 - УКПГ				Стадия	Лист
				ЗУР	8
					Листов
					11
Чертеж межевания территории (обосновывающая часть) М 1:2000				000 "ИПЦ "ЗемЛесПроект"	





Согласовано	
Взам. инв. №	
Подп. и дата	
Инв. № подл.	



ЧОНФ.ГАЗ-КГС.27.У1-ЗУР-ПМТ03-ГЧ-001					
Газосборный трубопровод УЗА №1 - УКПГ					
Изм.	Кол.уч.	Лист	№ док.	Погн.	Дата
Разраб.		Трофимов Д.В.			08.2024
Инж.землеуст		Брюханова А.Н.			08.2024
Инж.картогр		Мещеряков М.С.			08.2024
Н.контроль		Еремин М.А.			08.2024
Проект планировки и межевания территории: Газосборный трубопровод УЗА №1 - УКПГ				Стадия	Лист
				ЗУР	10
					Листов
					11
Чертеж межевания территории (обновляющая часть) М 1:2000				000 "ИТЦ "ЗемЛесПроект"	

