



информационно-технический центр
ЗЕМЛЕСПРОЕКТ

ИНН 2466151545, КПП 246301001, ОГРН 1072466008196
660036, г. Красноярск, ул. Академгородок, д. 50, стр. 19,
а/я 26735
Тел: (391)205-44-05, 290-73-66, 251-21-23
[E-mail: pto@zemles.com](mailto:pto@zemles.com)
adm@zemles.com

Заказчик - ООО «Газпромнефть - Ангара»

ГАЗОСБОРНЫЙ ТРУБОПРОВОД УЗА №1 - УКПГ

ДОКУМЕНТАЦИЯ ПО ПЛАНИРОВКЕ ТЕРРИТОРИИ ПРОЕКТ ПЛАНИРОВКИ ТЕРРИТОРИИ

РАЗДЕЛ 1 ПРОЕКТ ПЛАНИРОВКИ ТЕРРИТОРИИ ГРАФИЧЕСКАЯ ЧАСТЬ

ЧОНФ.ГАЗ-КГС.27.У2-ЗУР-ПШТ01-ГЧ

| Изм. | № док. | Подп. | Дата |
|-------------|---------------|--------------|-------------|
| | | | |
| | | | |
| | | | |



информационно-технический центр
ЗЕМЛЕСПРОЕКТ

ИНН 2466151545, КПП 246301001, ОГРН 1072466008196

660036, г. Красноярск, ул. Академгородок, д. 50, стр. 19,

а/я 26735

Тел: (391)205-44-05, 290-73-66, 251-21-23

E-mail: pto@zemles.com

adm@zemles.com

Согласовано

Исполнительный директор

ООО «ИТЦ «ЗемЛесПроект»

_____ Панасюк С.В.

«___» _____ 2024 г.

ГАЗОСБОРНЫЙ ТРУБОПРОВОД УЗА №1 - УКПГ

ДОКУМЕНТАЦИЯ ПО ПЛАНИРОВКЕ ТЕРРИТОРИИ ПРОЕКТ ПЛАНИРОВКИ ТЕРРИТОРИИ

РАЗДЕЛ 1 ПРОЕКТ ПЛАНИРОВКИ ТЕРРИТОРИИ ГРАФИЧЕСКАЯ ЧАСТЬ

ЧОНФ.ГАЗ-КГС.27.У2-ЗУР-ППТ01-ГЧ

Исполнительный директор

Панасюк С.В.

г. Красноярск, 2024 г.

СОСТАВ ПРОЕКТА:

Раздел 1. Основная часть проекта планировки территории. Графическая часть.

| №№ п/п | Наименование чертежа | Масштаб | № листа |
|---------------------------------------|---|---------|------------|
| Утверждаемая часть проекта планировки | | | |
| 1 | Чертеж красных линий. Чертеж границ зон планируемого размещения линейных объектов. Чертеж границ зон планируемого размещения линейных объектов, подлежащих переносу (переустройству) из зон планируемого размещения линейных объектов | 1:2 000 | |

Раздел 2. Основная часть проекта планировки территории. Положение о размещении линейных объектов

Раздел 3. Материалы по обоснованию проекта планировки территории. Графическая часть.

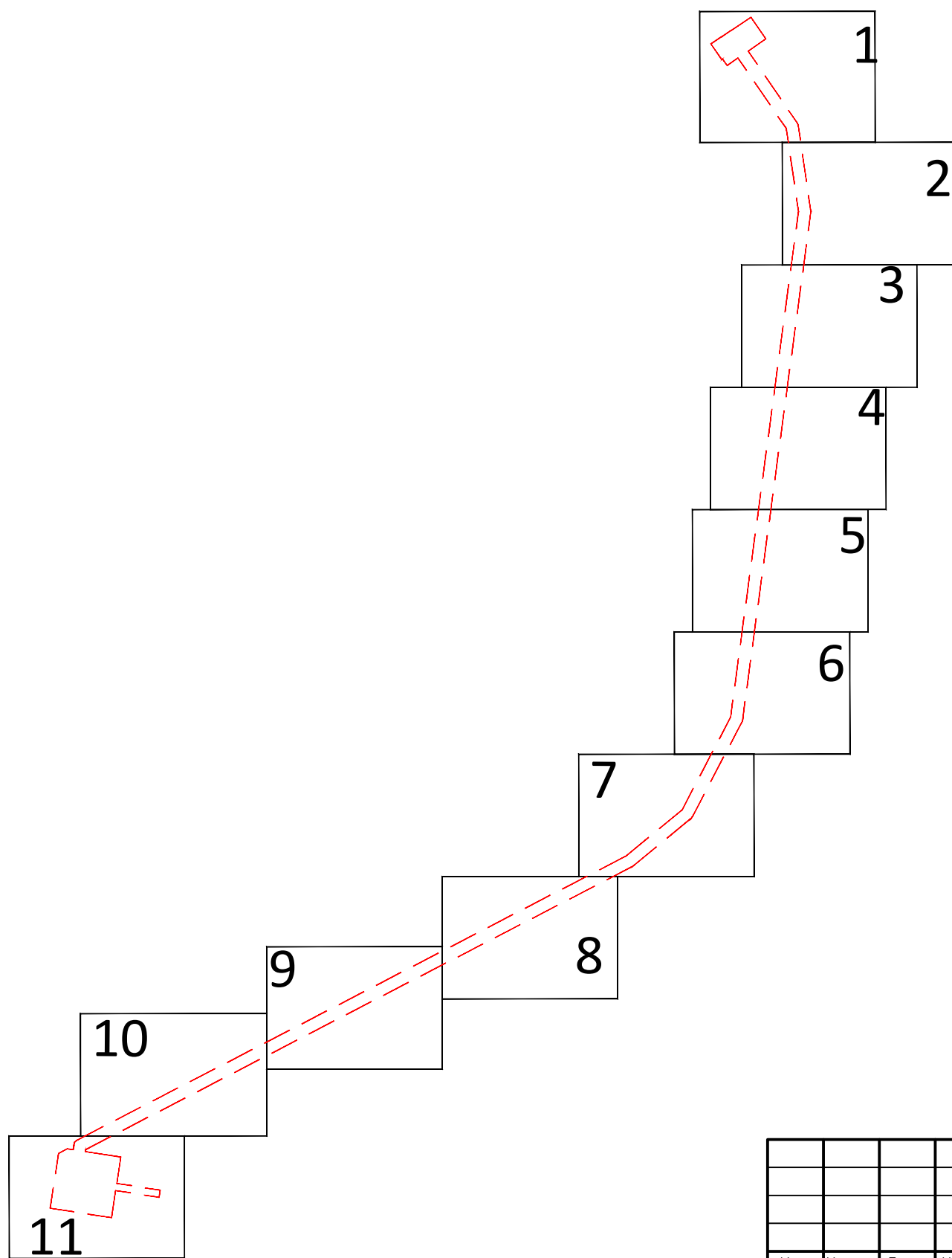
| №№ п/п | Наименование чертежа | Масштаб | № листа |
|---|---|----------|------------|
| Материалы по обоснованию проекта планировки | | | |
| 1 | Схема расположения элементов планировочной структуры | 1:25 000 | |
| 2 | Схема использования территории в период подготовки проекта планировки территории | 1:2 000 | |
| 3 | Схема границ зон с особыми условиями использования территорий, особо охраняемых природных территорий, лесничеств | 1:2 000 | |
| 4 | Схема границ территорий, подверженных риску возникновения чрезвычайных ситуаций природного и техногенного характера (пожар, взрыв, химическое, радиоактивное заражение, затопление, подтопление, оползень, карсты, эрозия и т.д.) | 1:2 000 | |
| 5 | Схема конструктивных и планировочных решений | 1:2 000 | |

Раздел 4. Материалы по обоснованию проекта планировки территории. Текстовая часть.

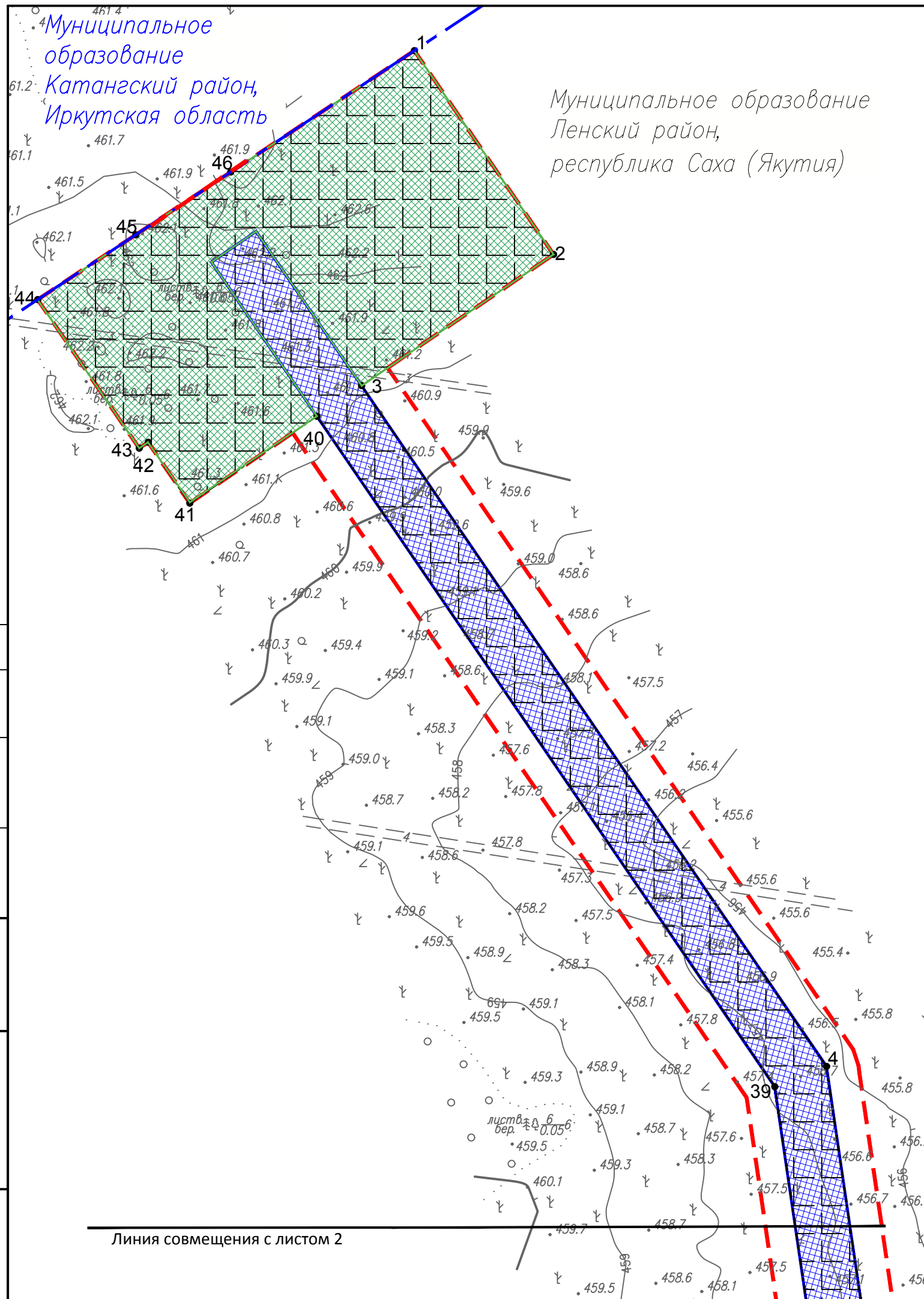
Электронная версия:

СД-диск – материалы формата JPEG, MicrosoftWord, DXF

| | | | |
|--------------|--|--|--|
| Согласовано | | | |
| Взам. инв. N | | | |
| Подп. и дата | | | |
| Инв. N подл. | | | |



| | | | | | | | | | |
|--------------|---------|------|----------------|--------------------|---------|--|--------|------|--------|
| | | | | | | ЧОНФ.ГАЗ-КГС.27.У2-ЗУР-ППТ01-ГЧ-001 | | | |
| | | | | | | Газосборный трубопровод КГС N27-Т.ВР.УЗА N1 | | | |
| Изм. | Кол.уч. | Лист | N° док. | Подп. | Дата | Проект планировки и межевания территории: Газосборный трубопровод КГС N27-Т.ВР.УЗА N1 | Стадия | Лист | Листов |
| Разраб. | | | Трофимов Д.В. | <i>[Signature]</i> | 08.2024 | | ЗУР | 0 | |
| Инж.землеуст | | | Брюханова А.Н. | <i>[Signature]</i> | 08.2024 | | | | |
| Инж.картогр | | | Мещеряков М.С. | <i>[Signature]</i> | 08.2024 | | | | |
| | | | | | | Схема расположения листов | | | |
| | | | | | | 000 "ИТЦ "ЗемЛесПроект" | | | |
| Н.контроль | | | Еремин М.А. | <i>[Signature]</i> | 08.2024 | | | | |



Муниципальное образование
Ленский район,
республика Саха (Якутия)

Муниципальное образование
Катангский район,
Иркутская область

Условные обозначения

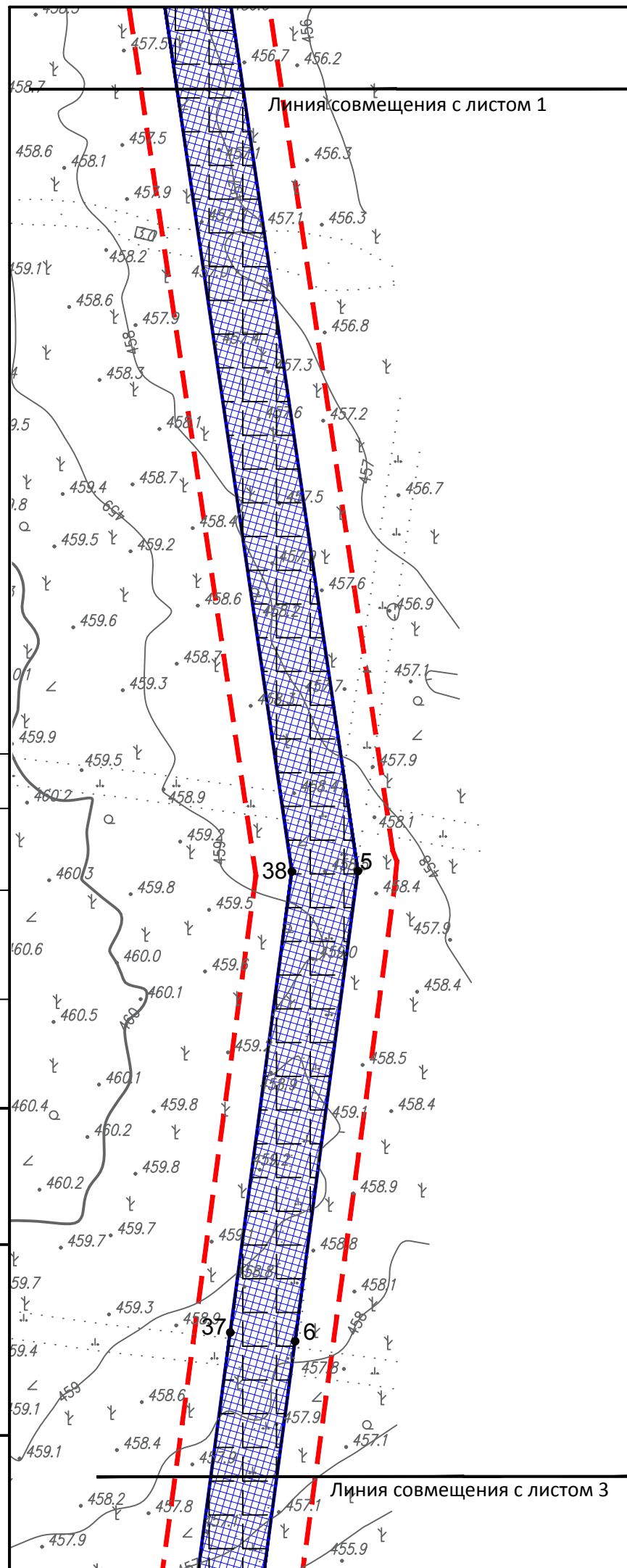
- Границы территории, в отношении которой осуществляется подготовка проекта планировки
- Граница зоны планируемого размещения линейных объектов, на период строительства
- 4 Номера характерных точек границ зон планируемого размещения
- Граница зоны планируемого размещения узла запорной арматуры (УЗА-001) на ингибиторопроводе М27-3А-001, газопроводе Л27-3А-001 ПК00+09,35
- Граница зоны планируемого размещения узла приема СОД DN400 K206-КП-002, совмещенный с узлом охранной запорной арматуры
- Граница зоны планируемого газопровода
- Граница субъектов

Примечание:

- 1.Проектируемые объекты не требуют формирования территории общего пользования –красные линии настоящим проектом планировки территории не устанавливаются.
- 3.Красные линии, изменяемые, отменяемые в соответствии с п.2 ч.2 ст.43 ГрадКодекса РФ, в границах территории, в отношении которой осуществляется подготовка настоящего проекта планировки территории отсутствуют.
- 4.Существующие красные линии в проекте отсутствуют.
- 5.Границы зон планируемого размещения линейных объектов, подлежащие реконструкции в связи с изменением их местоположения в проекте отсутствуют.
- 6.Граница проектирования располагается на землях лесного фонда.
- 7.Границы зон планируемого размещения объектов капитального строительства, установленные ранее утвержденной документацией по планировке территории, в границах проектирования отсутствуют

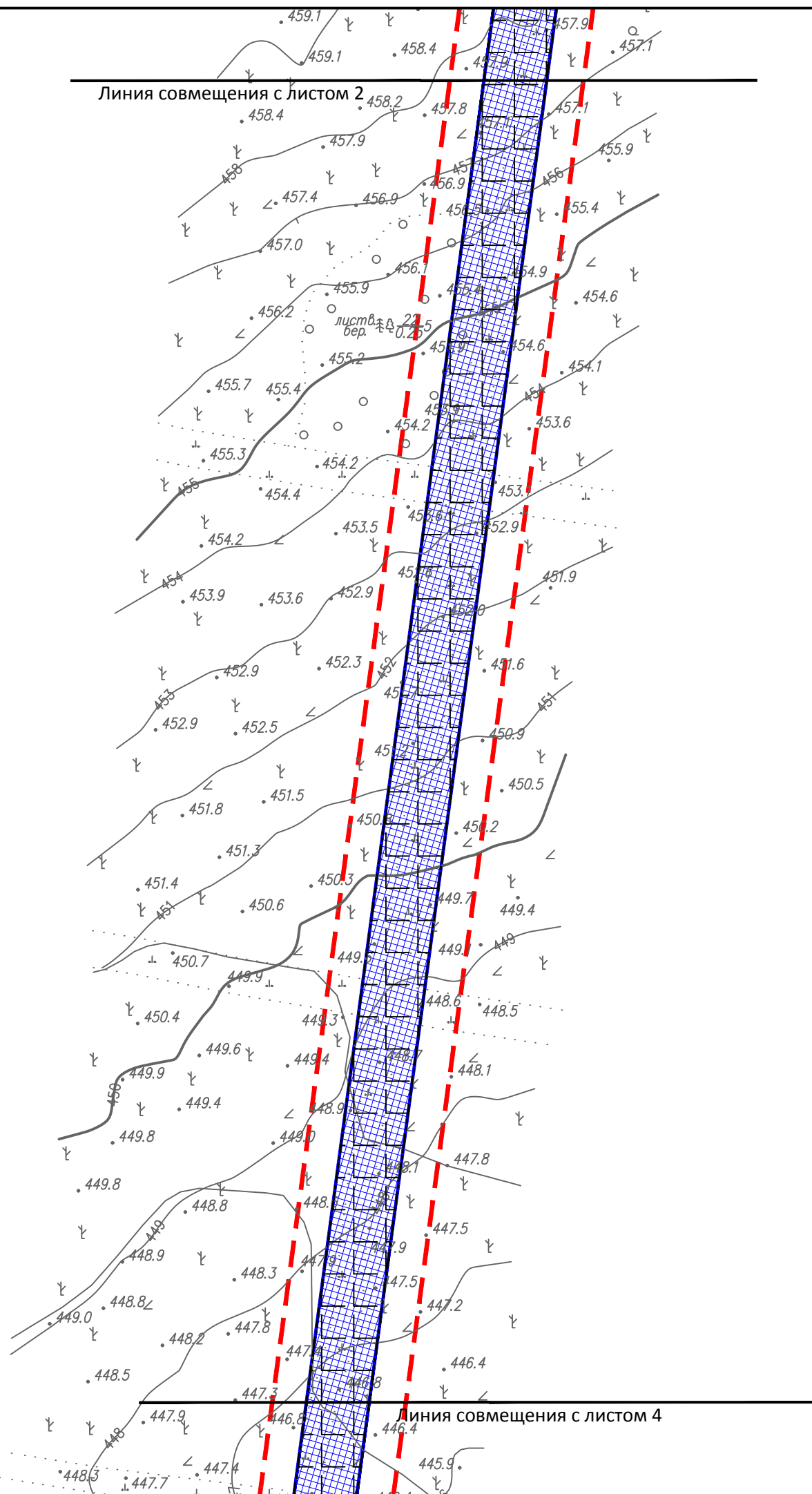
| | |
|--------------|--|
| Согласовано | |
| Взам. инб. N | |
| Погр. и дата | |
| Инб. N подл. | |

| | | | | | |
|--|---------|----------------|---------|--------|----------------------------|
| ЧОНФ.ГАЗ-КГС.27.У2-ЗУР-ППТ01-ГЧ-001 | | | | | |
| Газосборный трубопровод КГС N27-Т.ВР.УЗА N1 | | | | | |
| Изм. | Кол.уч. | Лист | N° док. | Погр. | Дата |
| Разраб. | | Трофимов Д.В. | | | 08.2024 |
| Инж.землеуст | | Брюханова А.Н. | | | 08.2024 |
| Инж.картогр | | Мещеряков М.С. | | | 08.2024 |
| Н.контроль | | Еремин М.А. | | | 08.2024 |
| Проект планировки и межевания территории: Газосборный трубопровод КГС N27-Т.ВР.УЗА N1 | | | | Стадия | Лист |
| | | | | ЗУР | 1 |
| | | | | Листов | 11 |
| Чертеж красных линий. Чертеж границ зон планируемого размещения линейных объектов. Чертеж границ зон планируемого размещения линейных объектов, подлежащих реконструкции в связи с изменением их местоположения М 1:2000 | | | | | 000 "ИПЦ "ЗемЛесПроект" |

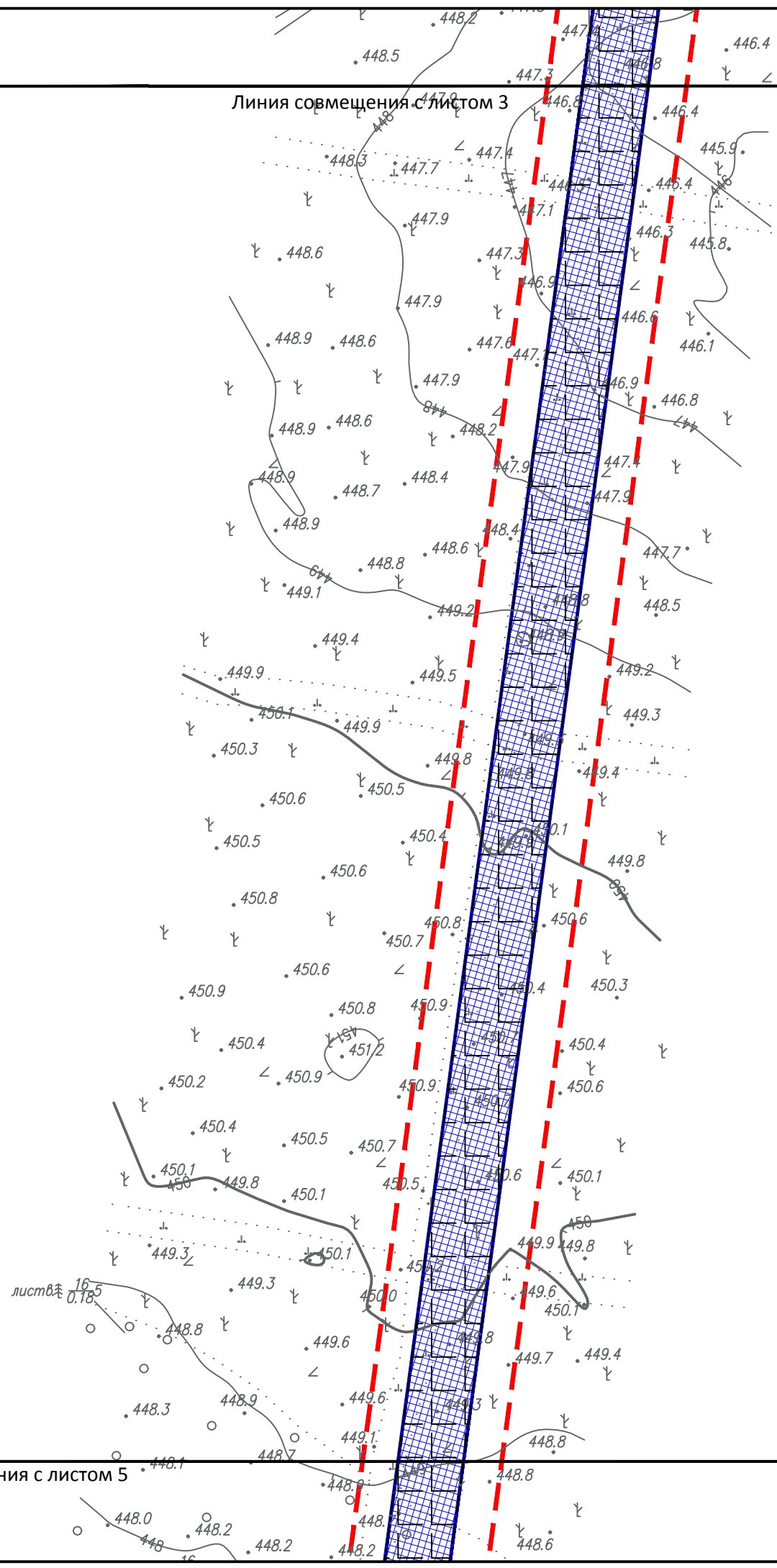


| | | | | | |
|--|---------|------|----------------|----------------------------|---------|
| ЧОНФ.ГАЗ-КГС.27.У2-ЗУР-ППТ01-ГЧ-001 | | | | | |
| Газосборный трубопровод КГС N27-Т.ВР.УЗА N1 | | | | | |
| Изм. | Кол.уч. | Лист | N° док. | Погр. | Дата |
| Разраб. | | | Трофимов Д.В. | <i>[Signature]</i> | 08.2024 |
| Инж.землеуст | | | Брюханова А.Н. | <i>[Signature]</i> | 08.2024 |
| Инж.картогр | | | Мещеряков М.С. | <i>[Signature]</i> | 08.2024 |
| | | | | | |
| Н.контроль | | | Еремин М.А. | <i>[Signature]</i> | 08.2024 |
| Проект планировки и межевания территории: Газосборный трубопровод КГС N27-Т.ВР.УЗА N1 | | | | Стадия | Лист |
| | | | | ЗУР | 2 |
| | | | | Листов | 11 |
| Чертеж красных линий. Чертеж границ зон планируемого размещения линейных объектов. Чертеж границ зон планируемого размещения линейных объектов, подлежащих реконструкции в связи с изменением их местоположения М 1:2000 | | | | 000 "ИПЦ "ЗемЛесПроект" | |

| | | | |
|--------------|--|--|--|
| Согласовано | | | |
| Взам. инв. N | | | |
| Попр. и дата | | | |
| Инв. N подл. | | | |



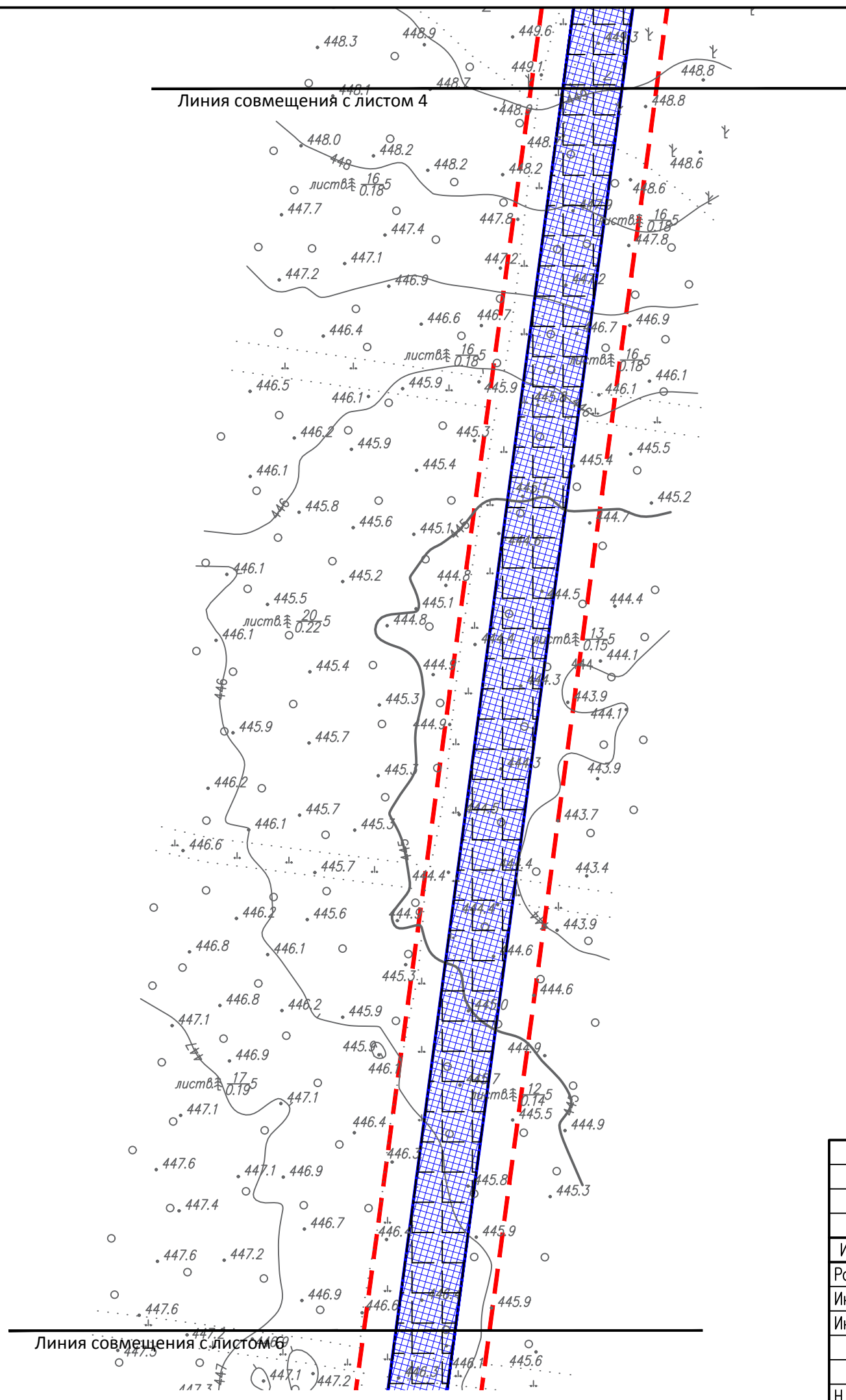
| | | | | | |
|--|---------|----------------|---------|--------------------|----------------------------|
| ЧОНФ.ГАЗ-КГС.27.У2-ЗУР-ППТ01-ГЧ-001 | | | | | |
| Газосборный трубопровод КГС N27-Т.ВР.УЗА N1 | | | | | |
| Изм. | Кол.уч. | Лист | N° док. | Погн. | Дата |
| Разраб. | | Трофимов Д.В. | | <i>[Signature]</i> | 08.2024 |
| Инж.землеуст | | Брюханова А.Н. | | <i>[Signature]</i> | 08.2024 |
| Инж.картогр | | Мещеряков М.С. | | <i>[Signature]</i> | 08.2024 |
| Н.контроль | | Еремин М.А. | | <i>[Signature]</i> | 08.2024 |
| Проект планировки и межевания территории: Газосборный трубопровод КГС N27-Т.ВР.УЗА N1 | | | | | Стадия ЗУР |
| | | | | | Лист 3 |
| | | | | | Листов 11 |
| Чертеж красных линий. Чертеж границ зон планируемого размещения линейных объектов. Чертеж границ зон планируемого размещения линейных объектов, подлежащих реконструкции в связи с изменением их местоположения М 1:2000 | | | | | 000 "ИПЦ "ЗемЛесПроект" |



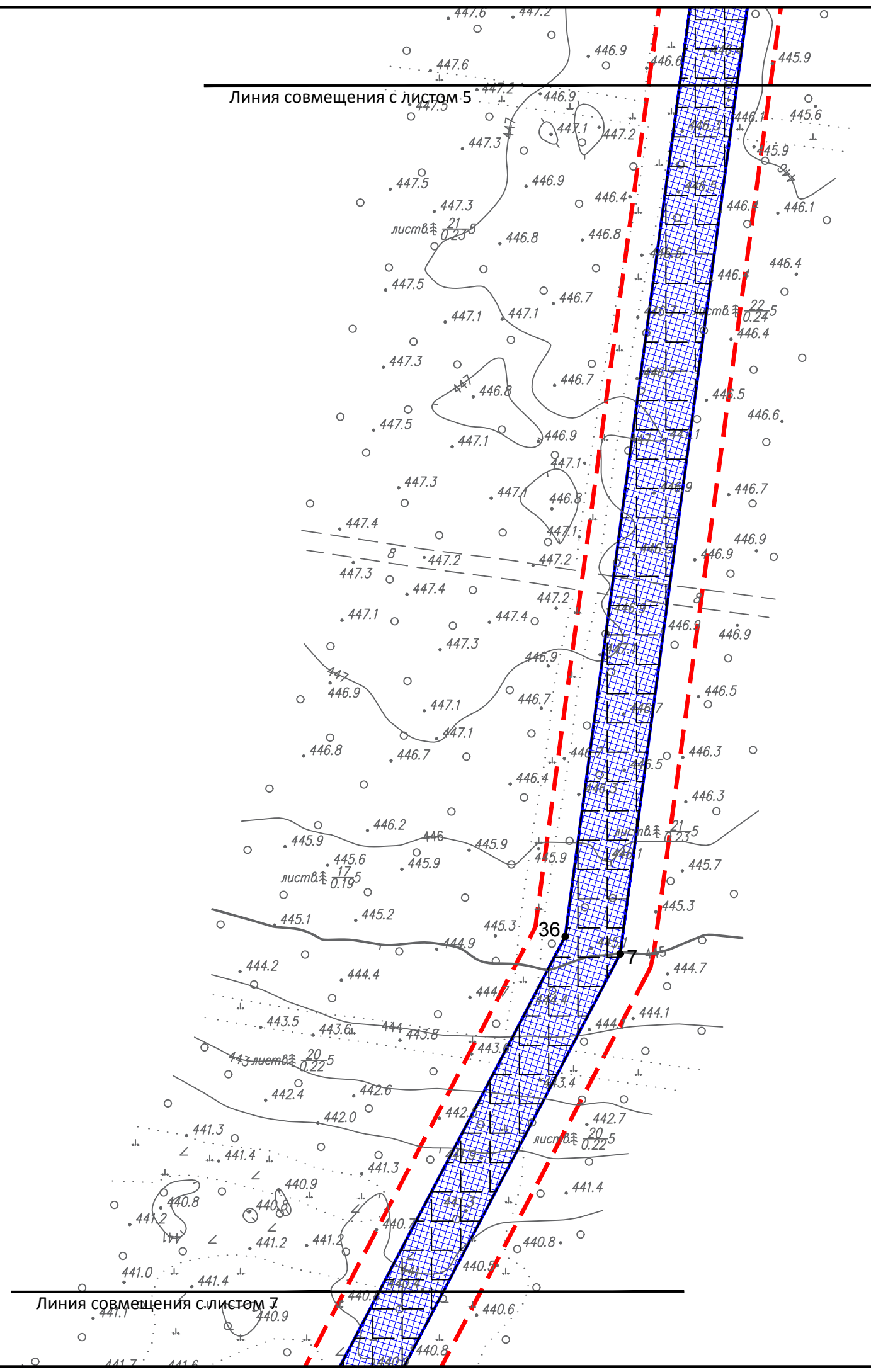
| | | | |
|--------------|--|--|--|
| Согласовано | | | |
| Взам. инв. N | | | |
| Погр. и дата | | | |
| Инв. N подл. | | | |

| | | | | | |
|--|---------|----------------|---------|----------------------------|---------|
| ЧОНФ.ГАЗ-КГС.27.У2-ЗУР-ППТ01-ГЧ-001 | | | | | |
| Газосборный трубопровод КГС N27-Т.ВР.УЗА N1 | | | | | |
| Изм. | Кол.уч. | Лист | N° док. | Погр. | Дата |
| Разраб. | | Трофимов Д.В. | | <i>[Signature]</i> | 08.2024 |
| Инж.землеуст | | Брюханова А.Н. | | <i>[Signature]</i> | 08.2024 |
| Инж.картогр | | Мещеряков М.С. | | <i>[Signature]</i> | 08.2024 |
| Н.контроль | | Еремин М.А. | | <i>[Signature]</i> | 08.2024 |
| Проект планировки и межевания территории: Газосборный трубопровод КГС N27-Т.ВР.УЗА N1 | | | | Стадия | Лист |
| | | | | ЗУР | 4 |
| | | | | Листов | 11 |
| Чертеж красных линий. Чертеж границ зон планируемого размещения линейных объектов. Чертеж границ зон планируемого размещения линейных объектов, подлежащих реконструкции в связи с изменением их местоположения М 1:2000 | | | | 000 "ИПЦ "ЗемЛесПроект" | |

| | | | |
|--------------|--|--|--|
| Согласовано | | | |
| Взам. инб. N | | | |
| Погр. и дата | | | |
| Инб. N подл. | | | |



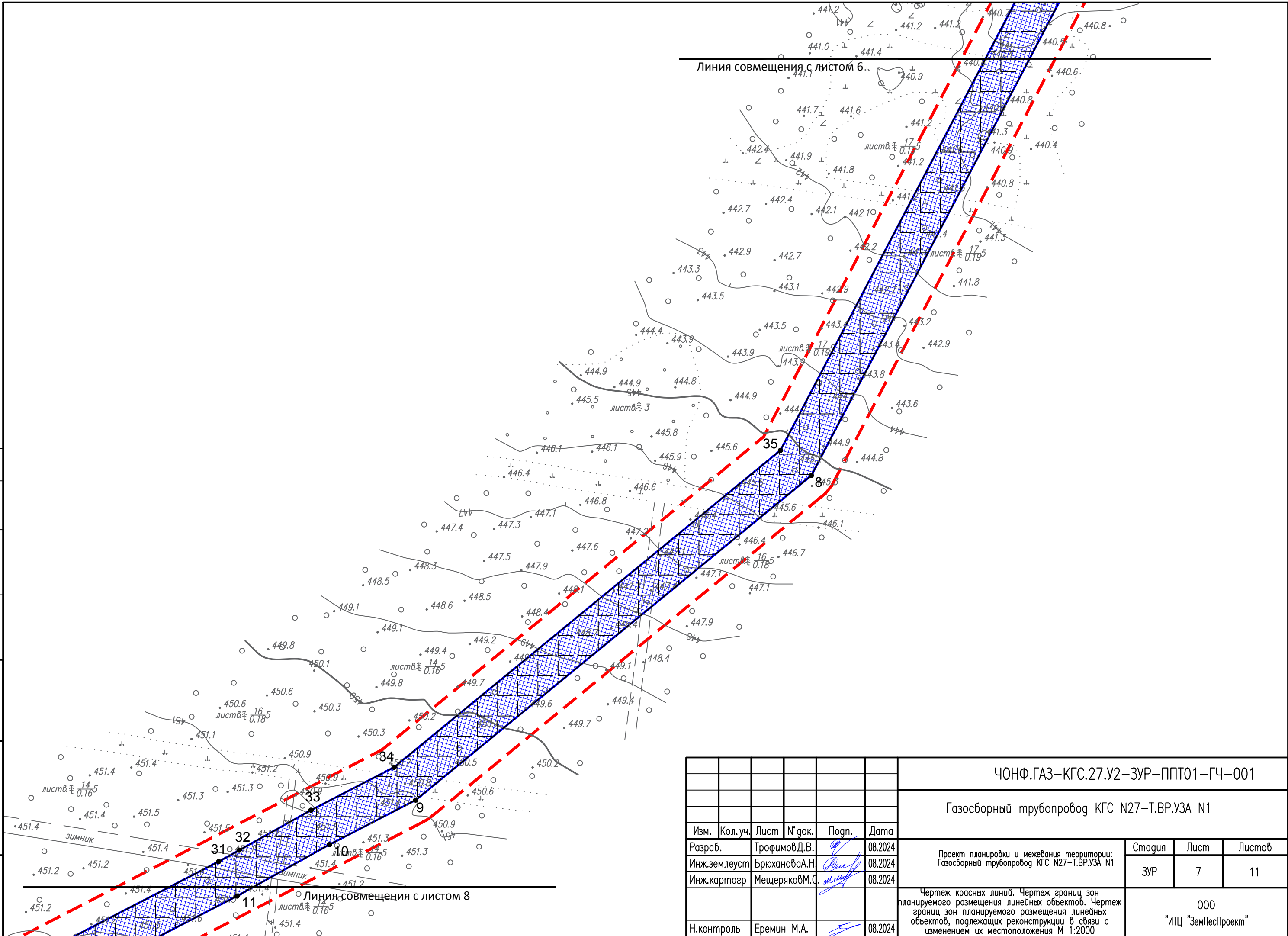
| | | | | | |
|--|---------|----------------|---------|----------------------------|---------|
| ЧОНФ.ГАЗ-КГС.27.У2-ЗУР-ППТ01-ГЧ-001 | | | | | |
| Газосборный трубопровод КГС N27-Т.ВР.УЗА N1 | | | | | |
| Изм. | Кол.уч. | Лист | N° док. | Погн. | Дата |
| Разраб. | | Трофимов Д.В. | | <i>[Signature]</i> | 08.2024 |
| Инж.землеуст | | Брюханова А.Н. | | <i>[Signature]</i> | 08.2024 |
| Инж.картогр | | Мещеряков М.С. | | <i>[Signature]</i> | 08.2024 |
| Н.контроль | | Еремин М.А. | | <i>[Signature]</i> | 08.2024 |
| Проект планировки и межевания территории: Газосборный трубопровод КГС N27-Т.ВР.УЗА N1 | | | | Стадия | Лист |
| | | | | ЗУР | 5 |
| | | | | Листов | 11 |
| Чертеж красных линий. Чертеж границ зон планируемого размещения линейных объектов. Чертеж границ зон планируемого размещения линейных объектов, подлежащих реконструкции в связи с изменением их местоположения М 1:2000 | | | | 000 "ИПЦ "ЗемЛесПроект" | |



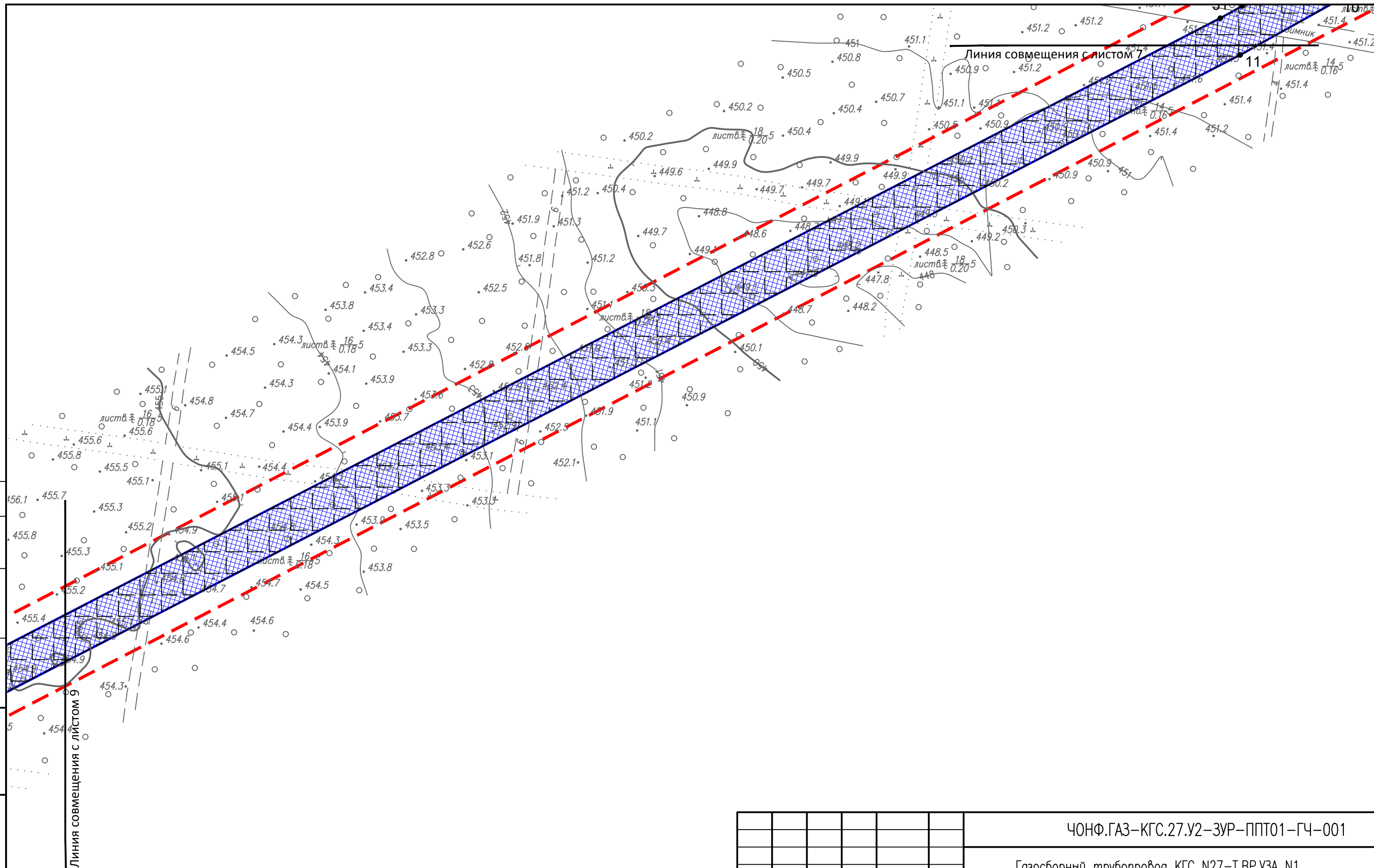
| | | | |
|--------------|--|--|--|
| Согласовано | | | |
| Взам. инв. № | | | |
| Погр. и дата | | | |
| Инв. № подл. | | | |

| | | | | | |
|--|---------|----------------|--------|----------------------------|---------|
| ЧОНФ.ГАЗ-КГС.27.У2-ЗУР-ППТ01-ГЧ-001 | | | | | |
| Газосборный трубопровод КГС N27-Т.ВР.УЗА N1 | | | | | |
| Изм. | Кол.уч. | Лист | № док. | Погн. | Дата |
| Разраб. | | Трофимов Д.В. | | <i>[Signature]</i> | 08.2024 |
| Инж.землеуст | | Брюханова А.Н. | | <i>[Signature]</i> | 08.2024 |
| Инж.картогр | | Мещеряков М.С. | | <i>[Signature]</i> | 08.2024 |
| Н.контроль | | Еремин М.А. | | <i>[Signature]</i> | 08.2024 |
| Проект планировки и межевания территории: Газосборный трубопровод КГС N27-Т.ВР.УЗА N1 | | | | Стадия | Лист |
| | | | | ЗУР | 6 |
| | | | | Листов | 11 |
| Чертеж красных линий. Чертеж границ зон планируемого размещения линейных объектов. Чертеж границ зон планируемого размещения линейных объектов, подлежащих реконструкции в связи с изменением их местоположения М 1:2000 | | | | 000 "ИПЦ "ЗемЛесПроект" | |

| | | | |
|--------------|--|--|--|
| Согласовано | | | |
| Взам. инв. № | | | |
| Погр. и дата | | | |
| Инв. № подл. | | | |



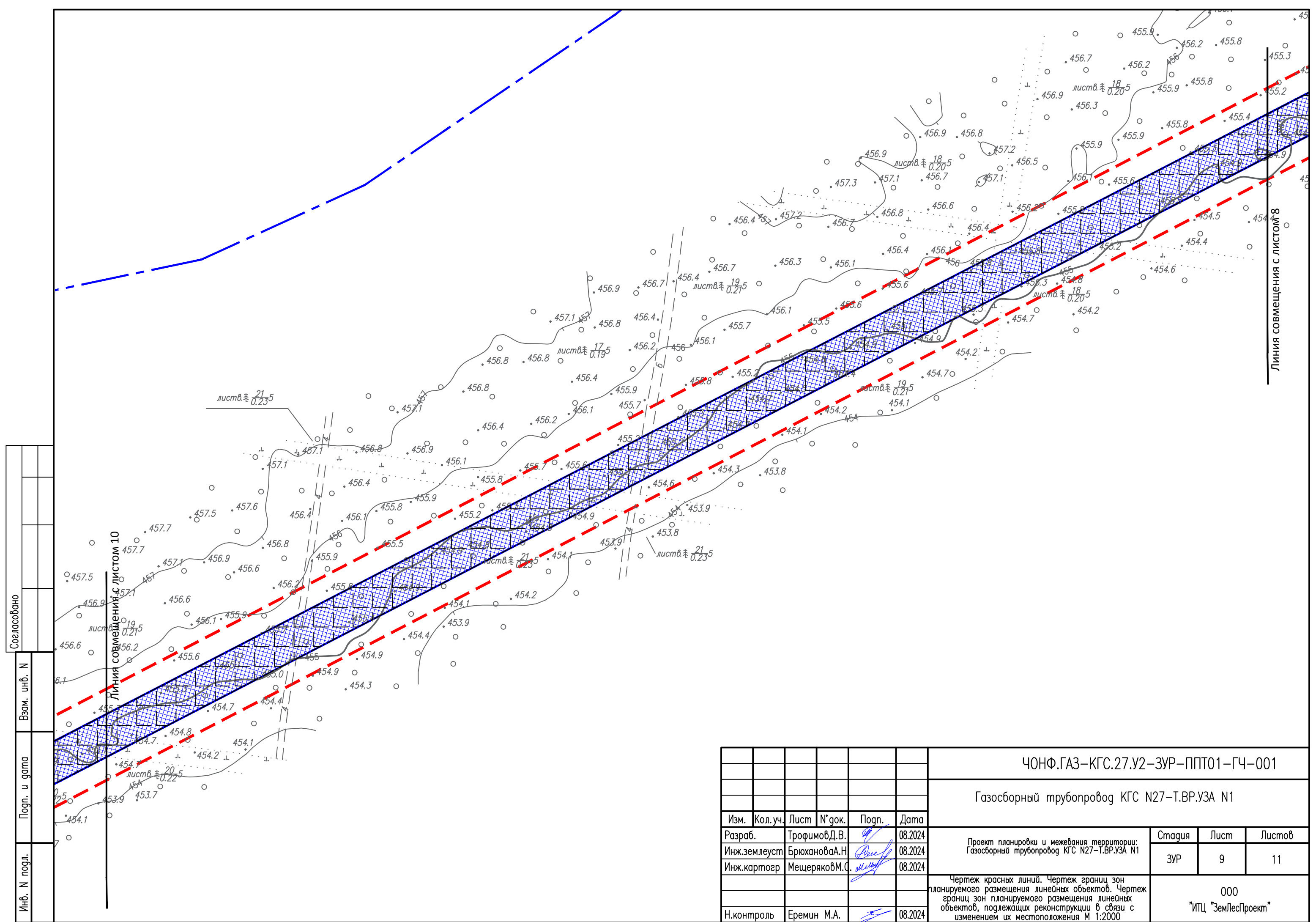
| | | | | | |
|--|---------|----------------|--------|----------------------------|---------|
| ЧОНФ.ГАЗ-КГС.27.У2-ЗУР-ППТ01-ГЧ-001 | | | | | |
| Газосборный трубопровод КГС N27-Т.ВР.УЗА N1 | | | | | |
| Изм. | Кол.уч. | Лист | № док. | Погр. | Дата |
| Разраб. | | Трофимов Д.В. | | | 08.2024 |
| Инж.землеуст | | Брюханова А.Н. | | | 08.2024 |
| Инж.картогр | | Мещеряков М.С. | | | 08.2024 |
| Н.контроль | | Еремин М.А. | | | 08.2024 |
| Проект планировки и межевания территории: Газосборный трубопровод КГС N27-Т.ВР.УЗА N1 | | | | Стадия | Лист |
| | | | | ЗУР | 7 |
| | | | | Листов | 11 |
| Чертеж красных линий. Чертеж границ зон планируемого размещения линейных объектов. Чертеж границ зон планируемого размещения линейных объектов, подлежащих реконструкции в связи с изменением их местоположения М 1:2000 | | | | 000 "ИПЦ "ЗемЛесПроект" | |



| | | | |
|--------------|--|--|--|
| Согласовано | | | |
| Взам. инв. N | | | |
| Погр. и дата | | | |
| Инв. N подл. | | | |

Линия совмещения с листом 9


| | | | | | |
|--|---------|------|----------------|--------------------|----------------------------|
| ЧОНФ.ГАЗ-КГС.27.У2-ЗУР-ППТ01-ГЧ-001 | | | | | |
| Газосборный трубопровод КГС N27-Т.ВР.УЗА N1 | | | | | |
| Изм. | Кол.уч. | Лист | N° док. | Погр. | Дата |
| Разраб. | | | Трофимов Д.В. | <i>[Signature]</i> | 08.2024 |
| Инж.землеуст | | | Брюханова А.Н. | <i>[Signature]</i> | 08.2024 |
| Инж.картогр | | | Мещеряков М.С. | <i>[Signature]</i> | 08.2024 |
| Н.контроль | | | Еремин М.А. | <i>[Signature]</i> | 08.2024 |
| Проект планировки и межевания территории: Газосборный трубопровод КГС N27-Т.ВР.УЗА N1 | | | | | Стадия ЗУР |
| | | | | | Лист 8 |
| | | | | | Листов 11 |
| Чертеж красных линий. Чертеж границ зон планируемого размещения линейных объектов. Чертеж границ зон планируемого размещения линейных объектов, подлежащих реконструкции в связи с изменением их местоположения М 1:2000 | | | | | 000 "ИПЦ "ЗемЛесПроект" |



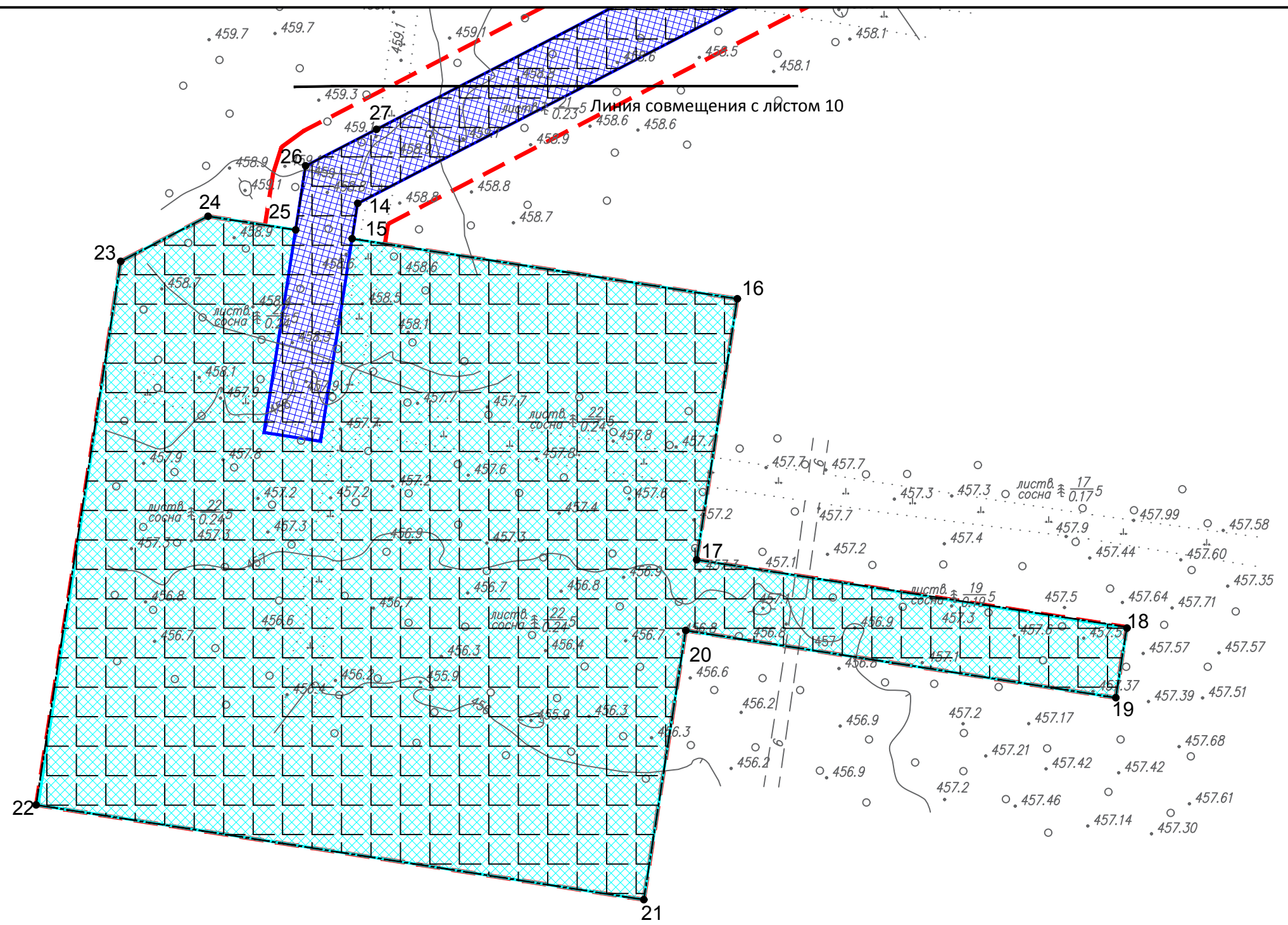
| | |
|--------------|--|
| Согласовано | |
| Взам. инв. N | |
| Погр. и дата | |
| Инв. N подл. | |

| | | | | | |
|--|---------|----------------|---------|--------------------|---------------------|
| ЧОНФ.ГАЗ-КГС.27.У2-ЗУР-ППТ01-ГЧ-001 | | | | | |
| Газосборный трубопровод КГС N27-Т.ВР.УЗА N1 | | | | | |
| Изм. | Кол.уч. | Лист | N° док. | Погр. | Дата |
| Разраб. | | Трофимов Д.В. | | <i>[Signature]</i> | 08.2024 |
| Инж.землеуст | | Брюханова А.Н. | | <i>[Signature]</i> | 08.2024 |
| Инж.картогр | | Мещеряков М.С. | | <i>[Signature]</i> | 08.2024 |
| Н.контроль | | Еремин М.А. | | <i>[Signature]</i> | 08.2024 |
| Проект планировки и межевания территории: Газосборный трубопровод КГС N27-Т.ВР.УЗА N1 | | | | | Стадия |
| | | | | | Лист |
| | | | | | Листов |
| | | | | | ЗУР |
| | | | | | 9 |
| | | | | | 11 |
| Чертеж красных линий. Чертеж границ зон планируемого размещения линейных объектов. Чертеж границ зон планируемого размещения линейных объектов, подлежащих реконструкции в связи с изменением их местоположения М 1:2000 | | | | | 000 |
| | | | | | "ИПЦ "ЗемЛесПроект" |

| | | | |
|--------------|--|--|--|
| Согласовано | | | |
| Взам. инб. N | | | |
| Погр. и дата | | | |
| Инб. N подл. | | | |



| | | | | | |
|--|---------|----------------|---------|----------------------------|---------|
| ЧОНФ.ГАЗ-КГС.27.У2-ЗУР-ППТ01-ГЧ-001 | | | | | |
| Газосборный трубопровод КГС N27-Т.ВР.УЗА N1 | | | | | |
| Изм. | Кол.уч. | Лист | N° док. | Погр. | Дата |
| Разраб. | | Трофимов Д.В. | | | 08.2024 |
| Инж.землеуст | | Брюханова А.Н. | | | 08.2024 |
| Инж.картогр | | Мещеряков М.С. | | | 08.2024 |
| Н.контроль | | Еремин М.А. | | | 08.2024 |
| Проект планировки и межевания территории: Газосборный трубопровод КГС N27-Т.ВР.УЗА N1 | | | | Стадия | Лист |
| | | | | ЗУР | 10 |
| | | | | Листов | 11 |
| Чертеж красных линий. Чертеж границ зон планируемого размещения линейных объектов. Чертеж границ зон планируемого размещения линейных объектов, подлежащих реконструкции в связи с изменением их местоположения М 1:2000 | | | | 000 "ИПЦ "ЗемЛесПроект" | |



| | |
|--------------|--|
| Согласовано | |
| Взам. инб. N | |
| Подп. и дата | |
| Инб. N подл. | |

| | | | | | |
|--|---------|----------------|--------|----------------------------|---------|
| ЧОНФ.ГАЗ-КГС.27.У2-ЗУР-ППТ01-ГЧ-001 | | | | | |
| Газосборный трубопровод КГС N27-Т.ВР.УЗА N1 | | | | | |
| Изм. | Кол.уч. | Лист | № док. | Подп. | Дата |
| Разраб. | | Трофимов Д.В. | | <i>[Signature]</i> | 08.2024 |
| Инж.землеуст | | Брюханова А.Н. | | <i>[Signature]</i> | 08.2024 |
| Инж.картогр | | Мещеряков М.С. | | <i>[Signature]</i> | 08.2024 |
| | | | | | |
| Н.контроль | | Еремин М.А. | | <i>[Signature]</i> | 08.2024 |
| Проект планировки и межевания территории: Газосборный трубопровод КГС N27-Т.ВР.УЗА N1 | | | | Стадия | Лист |
| | | | | ЗУР | 11 |
| | | | | Листов | 11 |
| Чертеж красных линий. Чертеж границ зон планируемого размещения линейных объектов. Чертеж границ зон планируемого размещения линейных объектов, подлежащих реконструкции в связи с изменением их местоположения М 1:2000 | | | | 000 "ИПЦ "ЗемЛесПроект" | |