



информационно-технический центр
ЗЕМЛЕСПРОЕКТ

ИНН 2466151545, КПП 246301001, ОГРН 1072466008196
660036, г. Красноярск, ул. Академгородок, д. 50, стр. 19,
а/я 26735
Тел: (391)205-44-05, 290-73-66, 251-21-23

[E-mail: pto@zemles.com](mailto:pto@zemles.com)
adm@zemles.com

Заказчик - ООО «Газпромнефть - Ангара»

ГАЗОСБОРНЫЙ ТРУБОПРОВОД УЗА №1 - УКПГ

ДОКУМЕНТАЦИЯ ПО ПЛАНИРОВКЕ ТЕРРИТОРИИ ПРОЕКТ ПЛАНИРОВКИ ТЕРРИТОРИИ

РАЗДЕЛ 3 ПРОЕКТ ПЛАНИРОВКИ ТЕРРИТОРИИ ГРАФИЧЕСКАЯ ЧАСТЬ

ЧОНФ.ГАЗ-КГС.27.У2-ЗУР-ППТ03-ГЧ

Изм.	№ док.	Подп.	Дата



информационно-технический центр
ЗЕМЛЕСПРОЕКТ

ИНН 2466151545, КПП 246301001, ОГРН 1072466008196

660036, г. Красноярск, ул. Академгородок, д. 50, стр. 19,

а/я 26735

Тел: (391)205-44-05, 290-73-66, 251-21-23

E-mail: pto@zemles.com

adm@zemles.com

Согласовано

Исполнительный директор

ООО «ИТЦ «ЗемЛесПроект»

_____ Панасюк С.В.

«___» _____ 2024 г.

ГАЗОСБОРНЫЙ ТРУБОПРОВОД УЗА №1 - УКПГ

ДОКУМЕНТАЦИЯ ПО ПЛАНИРОВКЕ ТЕРРИТОРИИ ПРОЕКТ ПЛАНИРОВКИ ТЕРРИТОРИИ

РАЗДЕЛ 3 ПРОЕКТ ПЛАНИРОВКИ ТЕРРИТОРИИ ГРАФИЧЕСКАЯ ЧАСТЬ

ЧОНФ.ГАЗ-КГС.27.У2-ЗУР-ПШТ03-ГЧ

Исполнительный директор

Панасюк С.В.

г. Красноярск, 2024 г.

СОСТАВ ПРОЕКТА:

Раздел 1. Основная часть проекта планировки территории. Графическая часть.

№№ п/п	Наименование чертежа	Масштаб	№ листа
Утверждаемая часть проекта планировки			
1	Чертеж границ зон планируемого размещения линейных объектов. Чертеж границ зон планируемого размещения линейных объектов, подлежащих переносу (переустройству) из зон планируемого размещения линейных объектов	1:2 000	

Раздел 2. Основная часть проекта планировки территории. Положение о размещении линейных объектов

Раздел 3. Материалы по обоснованию проекта планировки территории. Графическая часть.

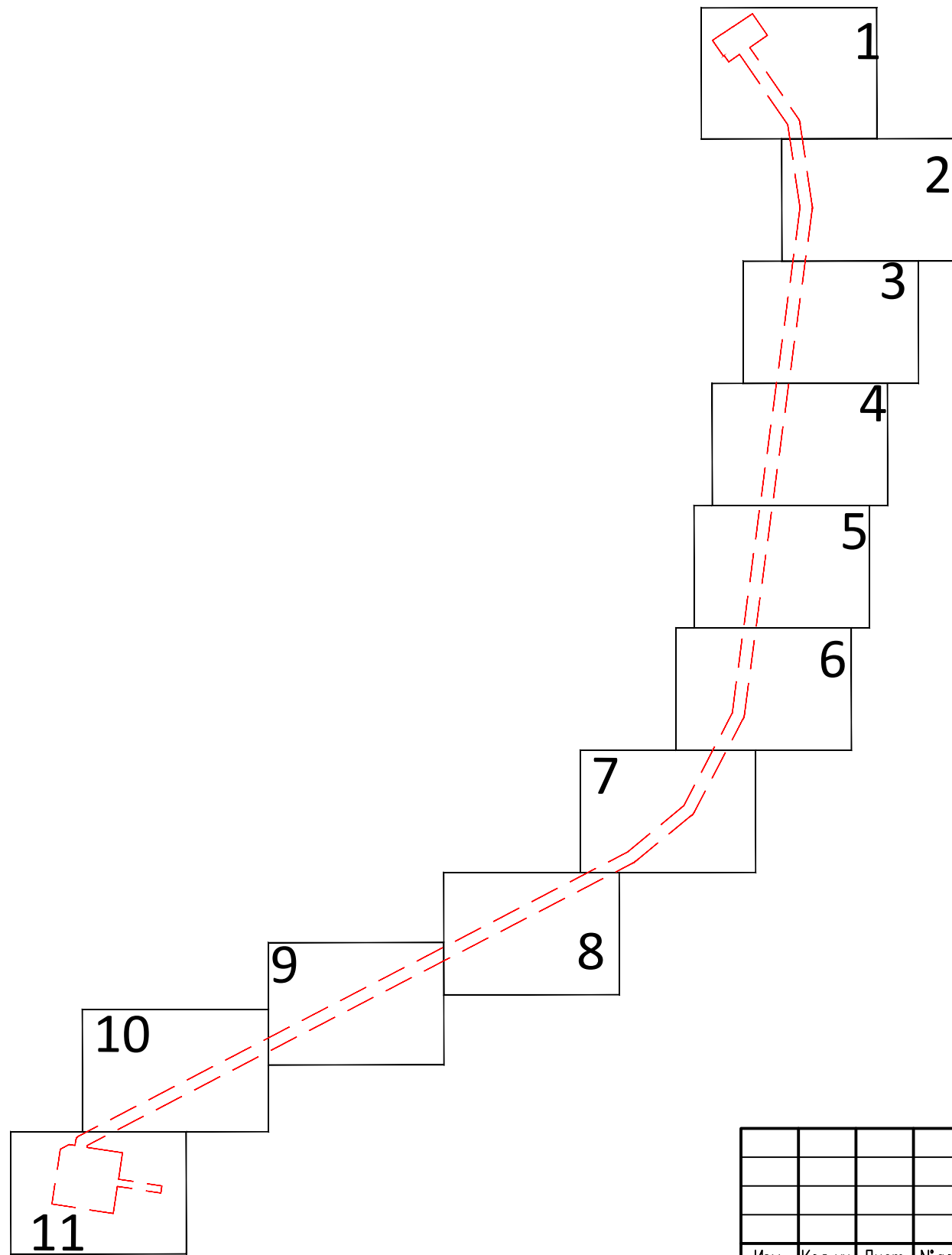
№№ п/п	Наименование чертежа	Масштаб	№ листа
Материалы по обоснованию проекта планировки			
1	Схема расположения элементов планировочной структуры	1:25 000	
2	Схема использования территории в период подготовки проекта планировки территории	1:2 000	
3	Схема границ зон с особыми условиями использования территорий, особо охраняемых природных территорий, лесничеств	1:2 000	
4	Схема границ территорий, подверженных риску возникновения чрезвычайных ситуаций природного и техногенного характера (пожар, взрыв, химическое, радиоактивное заражение, затопление, подтопление, оползень, карсты, эрозия и т.д.)	1:2 000	
5	Схема конструктивных и планировочных решений	1:2 000	

Раздел 4. Материалы по обоснованию проекта планировки территории. Текстовая часть.

Электронная версия:

СД-диск – материалы формата JPEG, MicrosoftWord, DXF

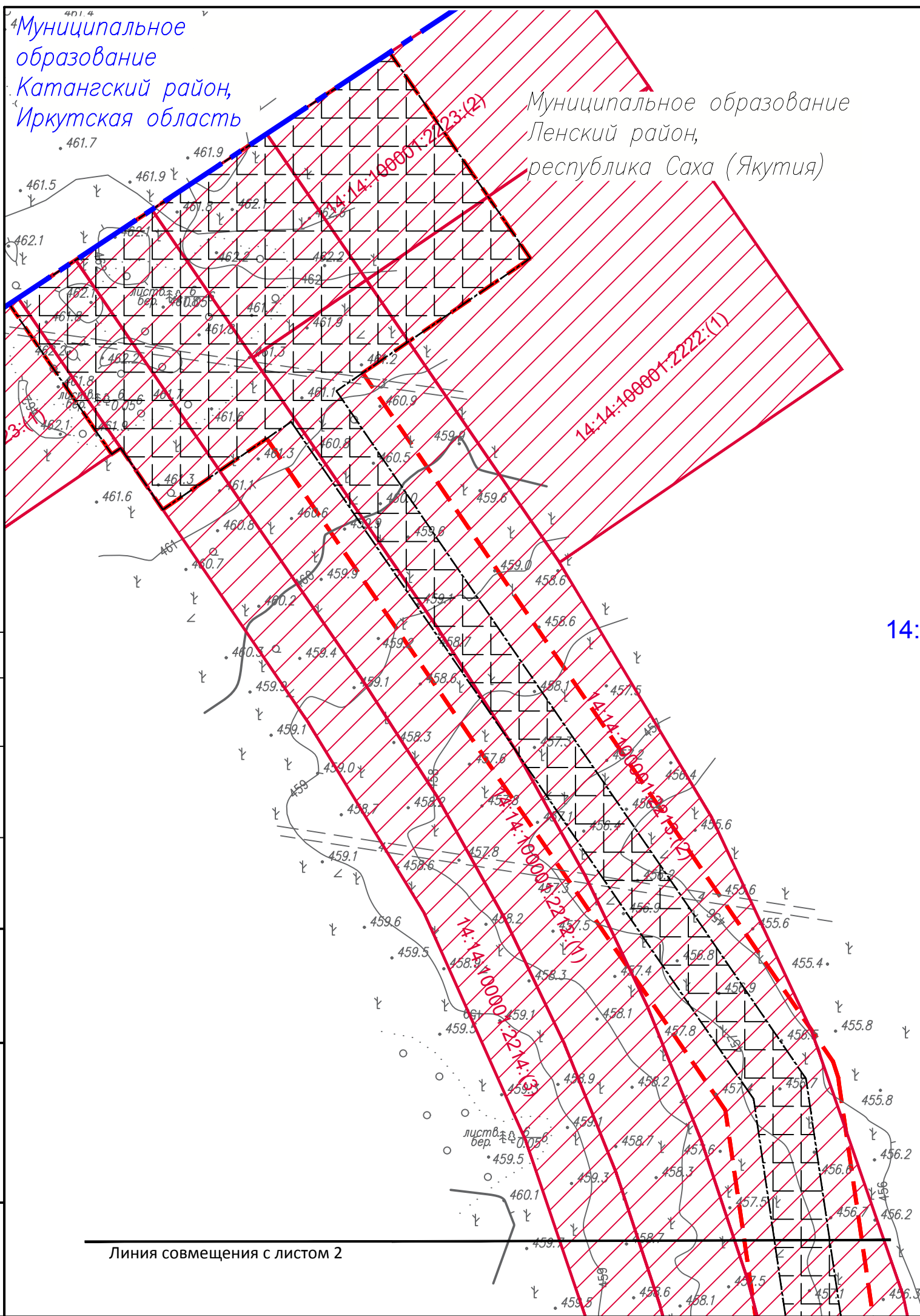
Согласовано			
Инф. N подл.	Подп. и дата	Взам. инв. N	



						ЧОНФ.ГАЗ-КГС.27.У2-ЗУР-ППТ03-ГЧ-001			
						Газосборный трубопровод КГС N27-Т.ВР.УЗА N1			
Изм.	Кол.уч.	Лист	N° док.	Подп.	Дата	Проект планировки и межевания территории: Газосборный трубопровод КГС N27-Т.ВР.УЗА N1	Стадия	Лист	Листов
Разраб.			Трофимов Д.В.	<i>[Signature]</i>	08.2024		ЗУР	0	
Инж.землеуст			Брюханова А.Н.	<i>[Signature]</i>	08.2024				
Инж.картогр			Мещеряков М.С.	<i>[Signature]</i>	08.2024				
						Схема расположения листов		000 "ИТЦ "ЗемЛесПроект"	
Н.контроль			Еремин М.А.	<i>[Signature]</i>	08.2024				

Муниципальное образование
Катангский район,
Иркутская область

Муниципальное образование
Ленский район,
республика Саха (Якутия)



14:14:100001

Форма собственности земельных участков

№ п/п	Кадастровый номер земельного участка	Правообладатель
1	38:23:100012:1304	Собственность Российской Федерации;
2	38:23:100012:2717	Собственность Российской Федерации;
3	38:23:100012:2719	Собственность Российской Федерации;
4	38:23:100012:2721	Собственность Российской Федерации;
5	38:23:100012:2762	Собственность Российской Федерации;
6	38:23:100012:2763	Собственность Российской Федерации;
7	38:23:100012:2764	Собственность Российской Федерации;
8	38:23:100012:2765	Собственность Российской Федерации;

Условные обозначения

- Границы территории, в отношении которой осуществляется подготовка проекта планировки
- Граница зоны планируемого размещения линейных объектов
- 14:14:100001** Номер кадастрового квартала
- Границы существующих земельных участков
- 14:14:100001:2222:(1)** Кадастровый номер существующего земельного участка
- Граница субъектов

Примечание:

1. Границы зон планируемого размещения линейных объектов, подлежащие реконструкции в связи с изменением их местоположения в проекте отсутствуют.
2. Граница проектирования располагается на землях лесного фонда.
3. Границы зон планируемого размещения объектов капитального строительства, установленные ранее утвержденной документацией по планировке территории, в границах проектирования отсутствуют.
4. Контуры существующих сохраняемых объектов капитального строительства в границах проектирования отсутствуют.

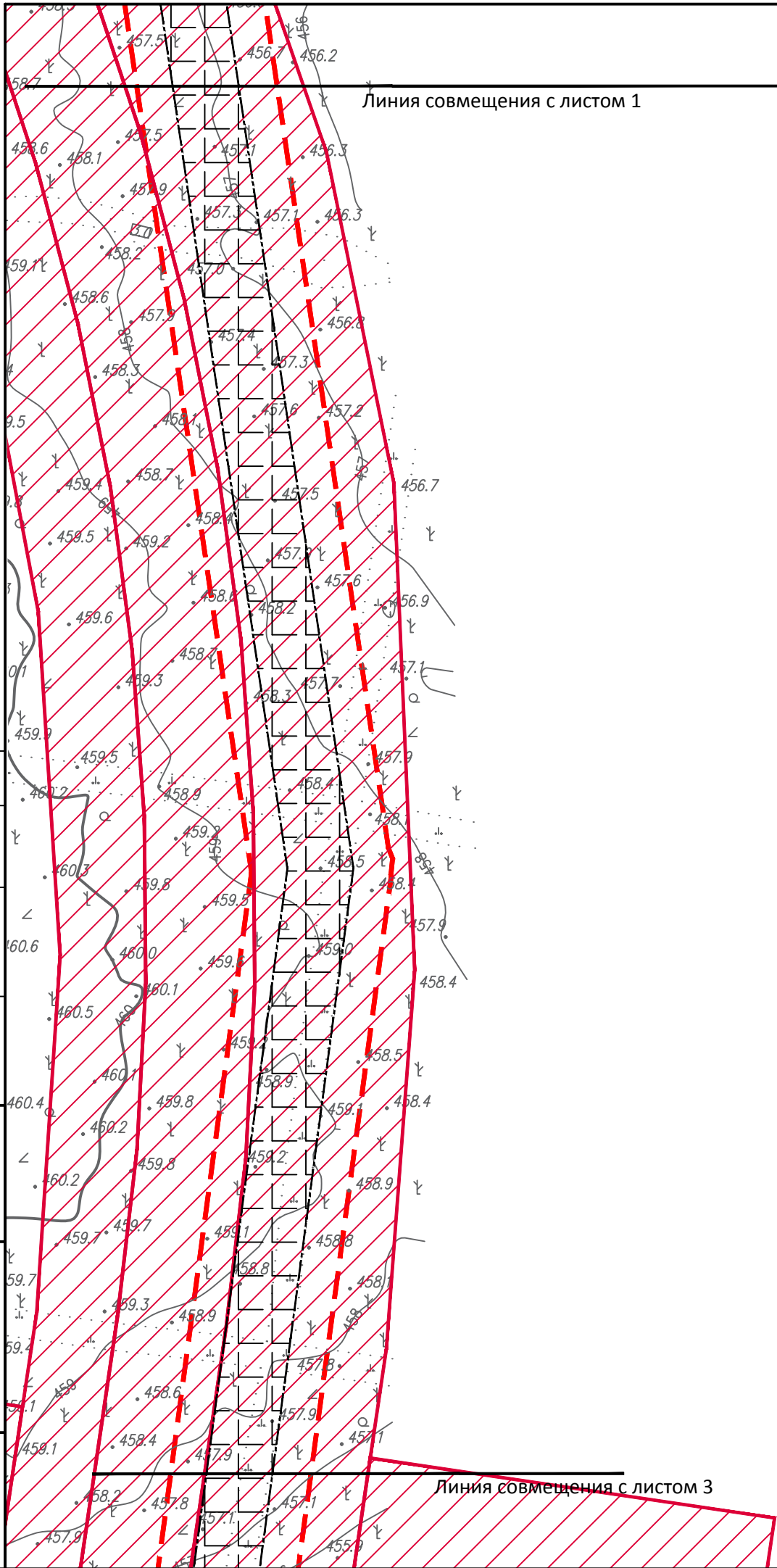
Согласовано	
Взам. инб. N	
Погр. и дата	
Инб. N подл.	

ЧОНФ.ГАЗ-КГС.27.У2-ЗУР-ППТ03-ГЧ-002

Газосборный трубопровод КГС N27-Т.ВР.УЗА N1

Изм.	Кол.уч.	Лист	№ док.	Погр.	Дата	Стадия	Лист	Листов
Разраб.			Трофимов Д.В.		08.2024	Проект планировки и межевания территории: Газосборный трубопровод КГС N27-Т.ВР.УЗА N1	ЗУР	1
Инж.землеуст			Брюханова А.Н.		08.2024			
Инж.картогр			Мещеряков М.С.		08.2024			
Н.контроль			Еремин М.А.		08.2024	Схема использования территории в период подготовки проекта планировки территории М 1:2000		000 "ИТЦ "ЗемЛесПроект"

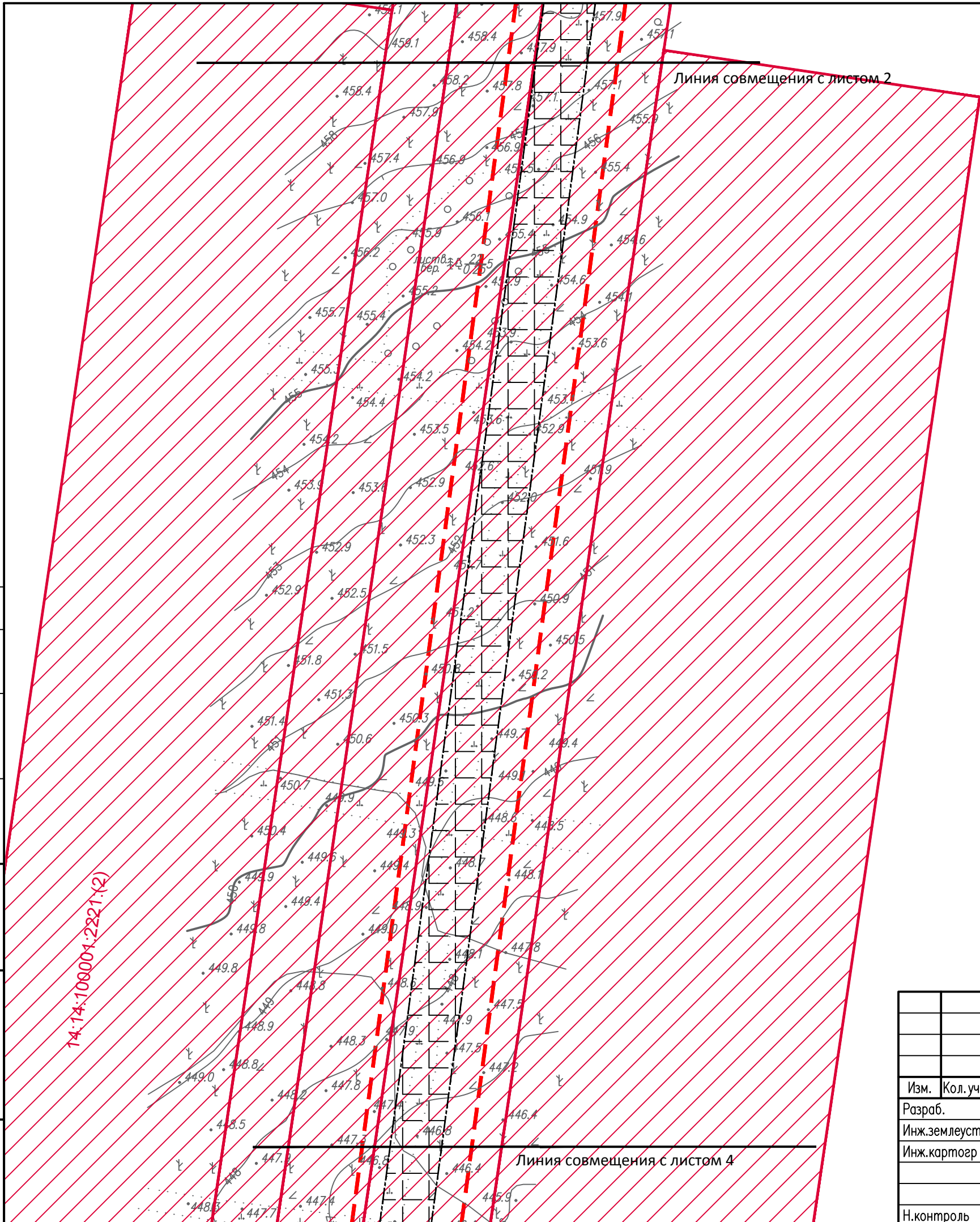
Линия совмещения с листом 2



Согласовано	
Взам. инв. N	
Погр. и дата	
Инв. N подл.	

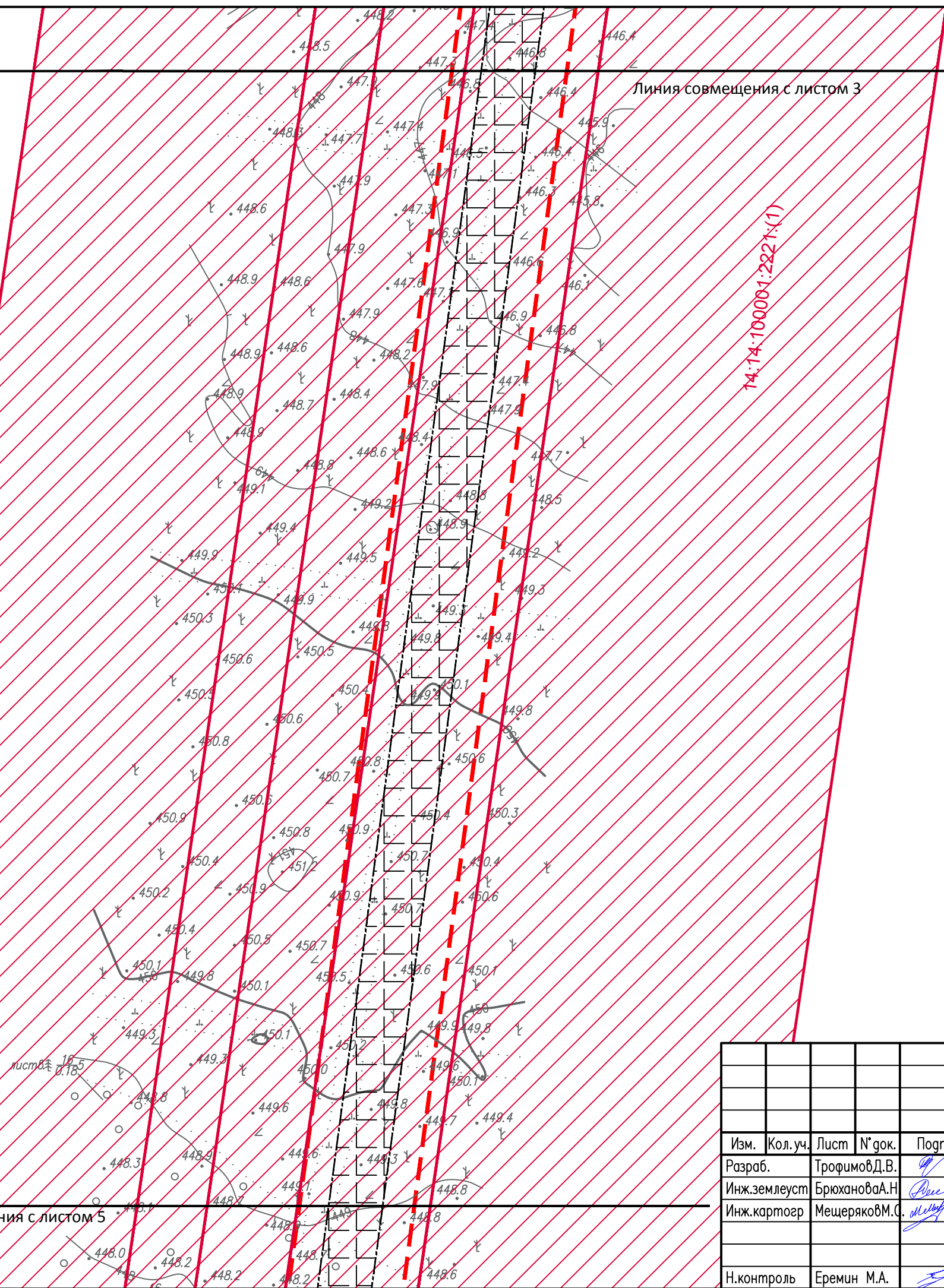
ЧОНФ.ГАЗ-КГС.27.У2-ЗУР-ППТ03-ГЧ-002					
Газосборный трубопровод КГС N27-Т.ВР.УЗА N1					
Изм.	Кол.уч.	Лист	N° док.	Погр.	Дата
Разраб.		Трофимов Д.В.			08.2024
Инж.землеуст		Брюханова А.Н.			08.2024
Инж.картогр		Мещеряков М.С.			08.2024
Н.контроль		Еремин М.А.			08.2024
Проект планировки и межевания территории: Газосборный трубопровод КГС N27-Т.ВР.УЗА N1				Стадия	Лист
				ЗУР	2
				Листов	11
Схема использования территории в период подготовки проекта планировки территории М 1:2000				ООО "ИТЦ "ЗемЛесПроект"	

Согласовано			
Взам. инв. N			
Погр. и дата			
Инв. N подл.			



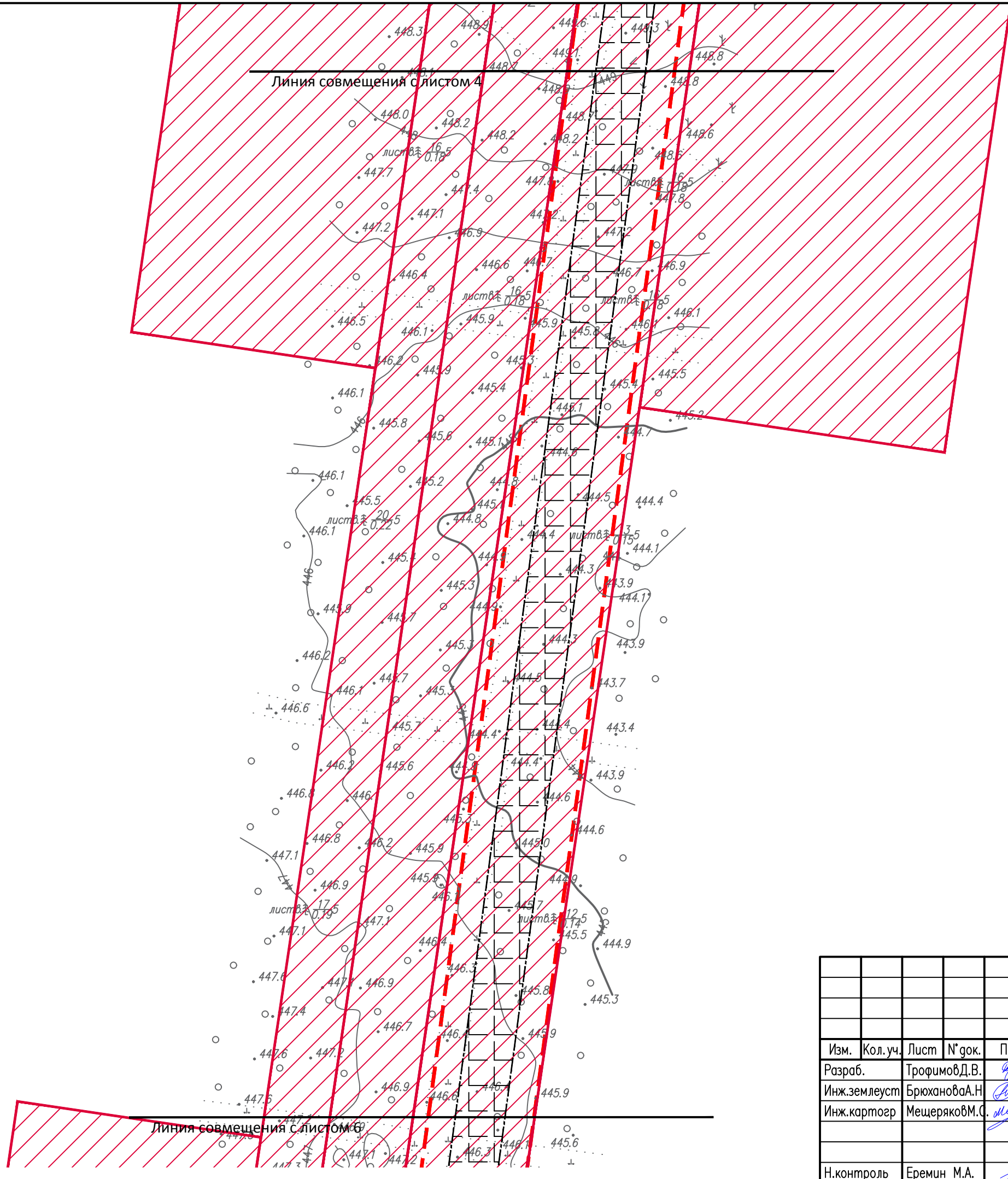
ЧОНФ.ГАЗ-КГС.27.У2-ЗУР-ППТ03-ГЧ-002					
Газосборный трубопровод КГС N27-Т.ВР.УЗА N1					
Изм.	Кол.уч.	Лист	N док.	Погр.	Дата
Разраб.		Трофимов Д.В.			08.2024
Инж.землеуст		Брюханова А.Н.			08.2024
Инж.картогр		Мещеряков М.С.			08.2024
Н.контроль		Еремин М.А.			08.2024
Проект планировки и межевания территории: Газосборный трубопровод КГС N27-Т.ВР.УЗА N1				Стадия	Лист
				ЗУР	3
				Листов	11
Схема использования территории в период подготовки проекта планировки территории М 1:2000				ООО "ИПЦ "ЗемЛесПроект"	

Согласовано			
Взам. инв. N			
Попр. и дата			
Инв. N подл.			



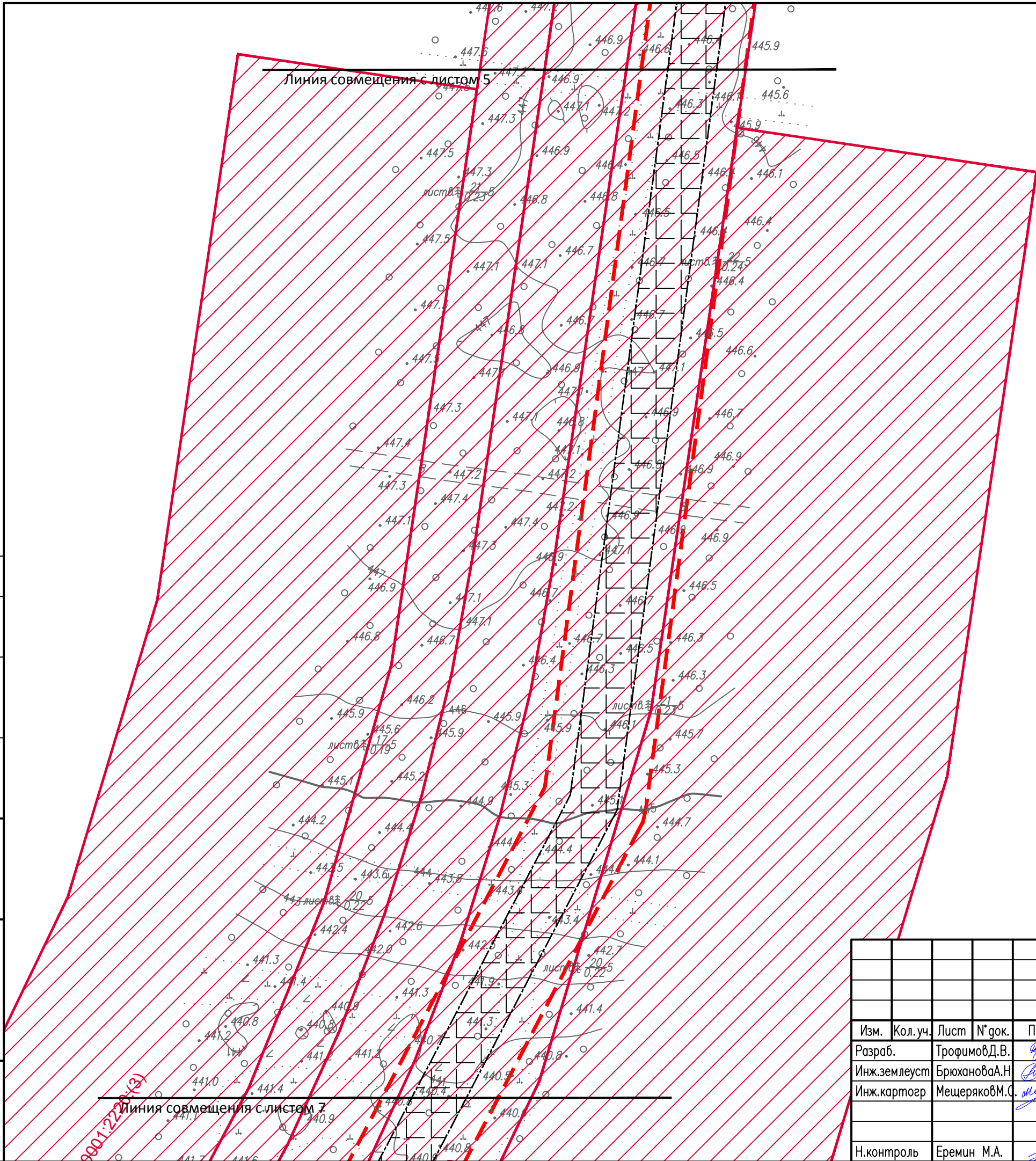
ЧОНФ.ГАЗ-КГС.27.У2-ЗУР-ППТ03-ГЧ-002						
Газосборный трубопровод КГС N27-Т.ВР.УЗА N1						
Изм.	Кол.уч.	Лист	N° док.	Попр.	Дата	
Разраб.		Трофимов Д.В.			08.2024	
Инж.землеуст		Брюханова А.Н.			08.2024	
Инж.картогр		Мещеряков М.С.			08.2024	
Н.контроль		Еремин М.А.			08.2024	
Проект планировки и межевания территории: Газосборный трубопровод КГС N27-Т.ВР.УЗА N1				Стадия	Лист	Листов
				ЗУР	4	11
Схема использования территории в период подготовки проекта планировки территории М 1:2000				ООО "ИТЦ "ЗемЛесПроект"		

Согласовано			
Взам. инб. N			
Погр. и дата			
Инб. N подл.			




ЧОНФ.ГАЗ-КГС.27.У2-ЗУР-ППТ03-ГЧ-002					
Газосборный трубопровод КГС N27-Т.ВР.УЗА N1					
Изм.	Кол.уч.	Лист	N° док.	Погр.	Дата
Разраб.		Трофимов Д.В.		<i>[Signature]</i>	08.2024
Инж.землеуст		Брюханова А.Н.		<i>[Signature]</i>	08.2024
Инж.картогр		Мещеряков М.С.		<i>[Signature]</i>	08.2024
Н.контроль		Еремин М.А.		<i>[Signature]</i>	08.2024
				Стадия	Лист
				ЗУР	5
				Листов	11
				000 "ИПЦ "ЗемЛесПроект"	

Согласовано			
Взам. инв. N			
Погр. и дата			
Инв. N подл.			

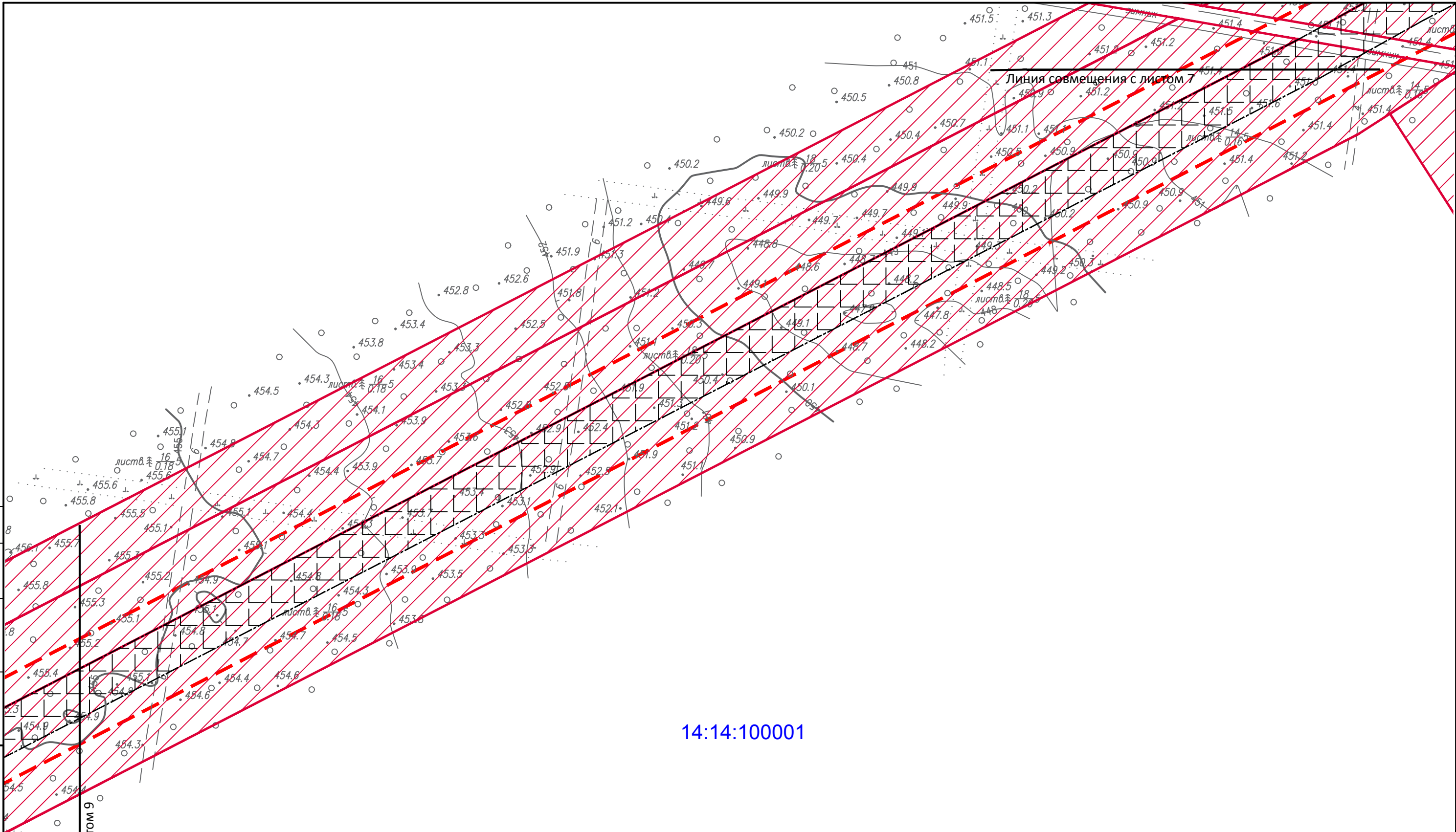


ЧОНФ.ГАЗ-КГС.27.У2-ЗУР-ППТ03-ГЧ-002					
Газосборный трубопровод КГС N27-Т.ВР.УЗА N1					
Изм.	Кол.уч.	Лист	N° док.	Погн.	Дата
Разраб.		Трофимов Д.В.		<i>[Signature]</i>	08.2024
Инж.землеуст		Брюханова А.Н.		<i>[Signature]</i>	08.2024
Инж.картогр		Мещеряков М.С.		<i>[Signature]</i>	08.2024
Н.контроль		Еремин М.А.		<i>[Signature]</i>	08.2024
Проект планировки и межевания территории: Газосборный трубопровод КГС N27-Т.ВР.УЗА N1				Стадия	Лист
				ЗУР	6
				Листов	11
Схема использования территории в период подготовки проекта планировки территории М 1:2000				000 "ИПЦ "ЗемЛесПроект"	

Согласовано			
Взам. инв. №			
Погр. и дата			
Инв. № подл.			



ЧОНФ.ГАЗ-КГС.27.У2-ЗУР-ППТ03-ГЧ-002					
Газосборный трубопровод КГС N27-Т.ВР.УЗА N1					
Изм.	Кол.уч.	Лист	№ док.	Погр.	Дата
Разраб.		Трофимов Д.В.			08.2024
Инж.землеуст		Брюханова А.Н.			08.2024
Инж.картогр		Мещеряков М.С.			08.2024
Н.контроль		Еремин М.А.			08.2024
Проект планировки и межевания территории: Газосборный трубопровод КГС N27-Т.ВР.УЗА N1				Стадия	Лист
				ЗУР	7
				Листов	11
Схема использования территории в период подготовки проекта планировки территории М 1:2000				ООО "ИПЦ "ЗемЛесПроект"	

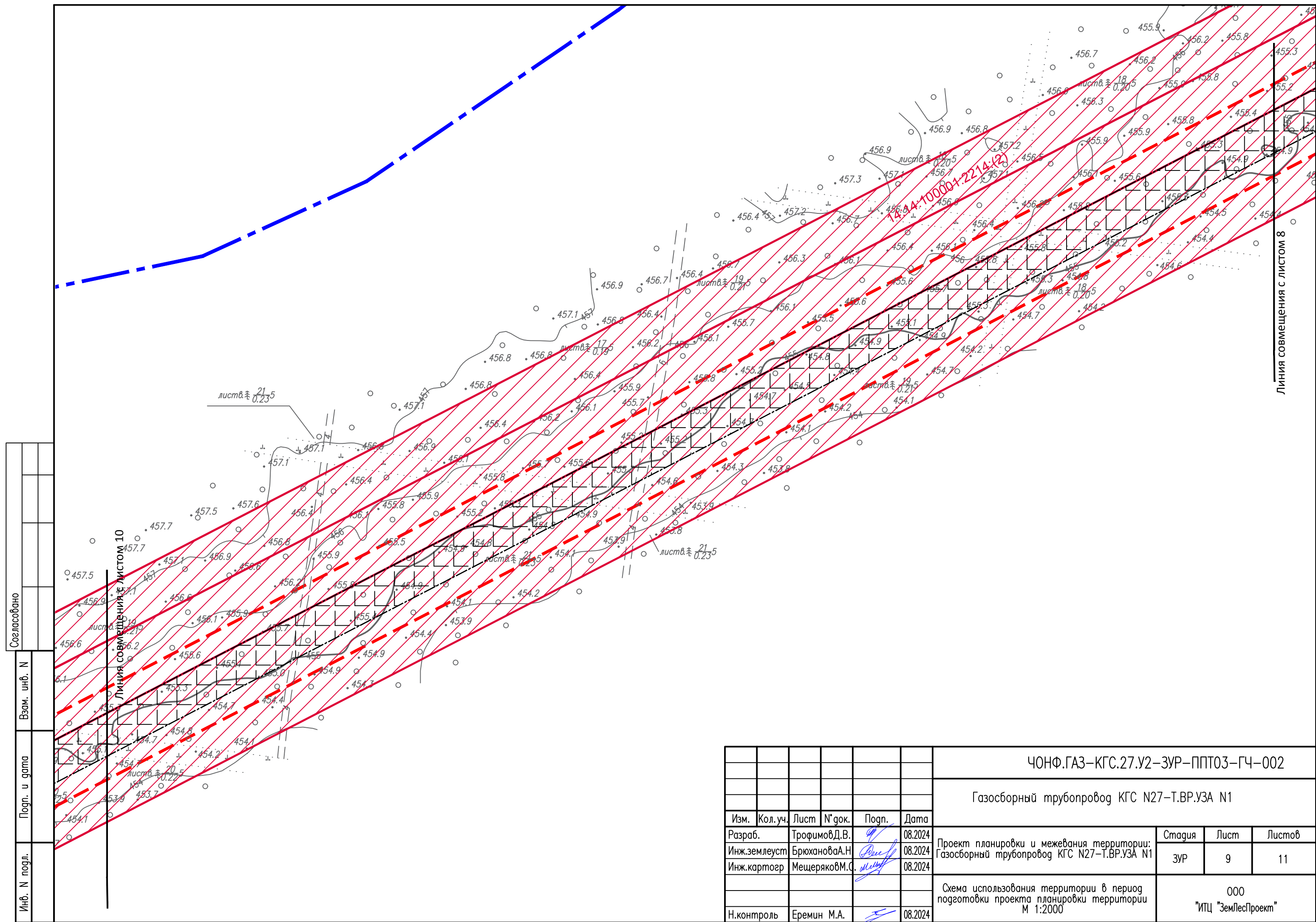


14:14:100001

Согласовано			
Взам. инв. N			
Погр. и дата			
Инв. N подл.			

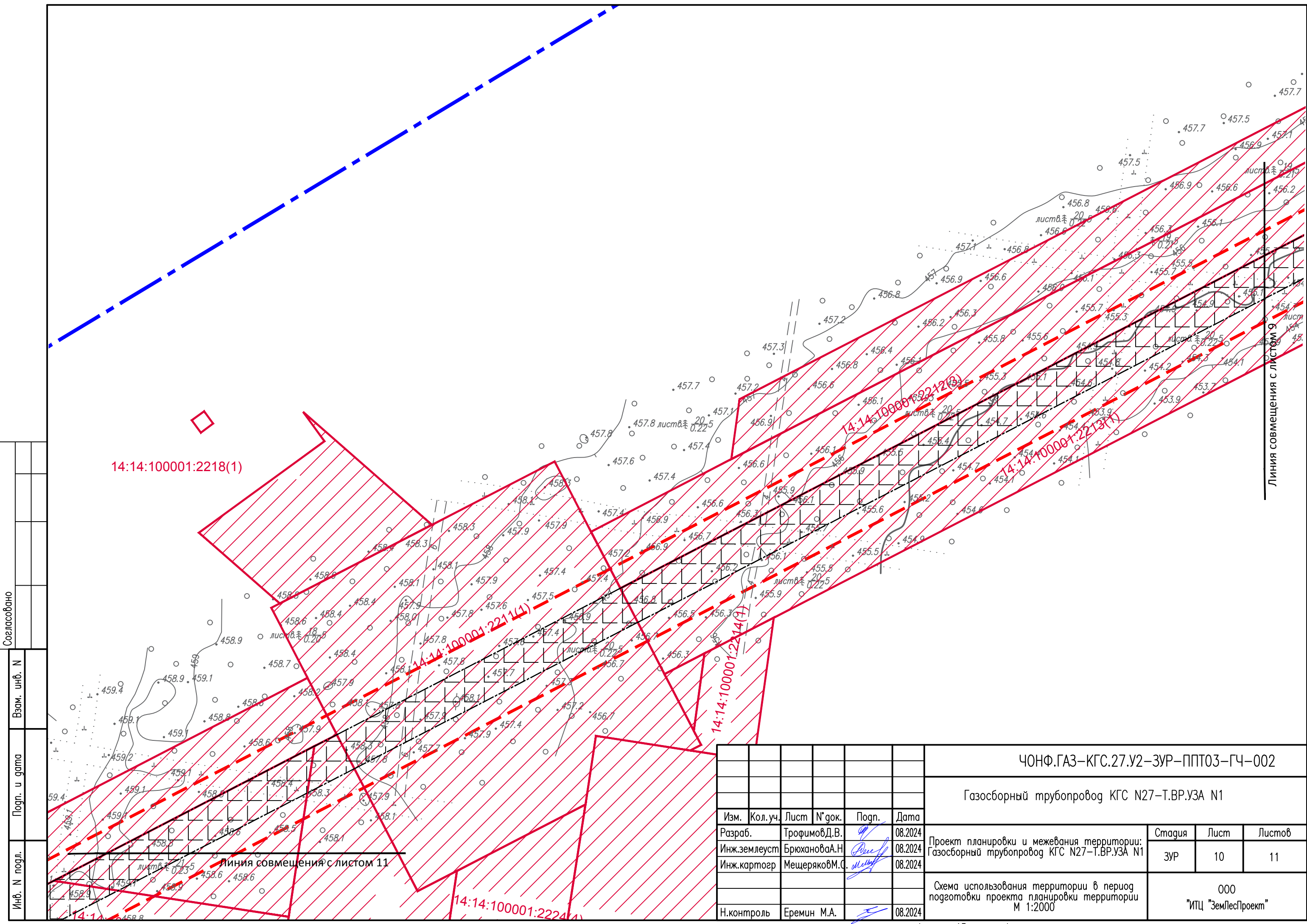
Линия совмещения с листом 9

ЧОНФ.ГАЗ-КГС.27.У2-ЗУР-ППТ03-ГЧ-002					
Газосборный трубопровод КГС N27-Т.ВР.УЗА N1					
Изм.	Кол.уч.	Лист	N° док.	Погр.	Дата
Разраб.		Трофимов Д.В.			08.2024
Инж.землеуст		Брюханова А.Н.			08.2024
Инж.картогр		Мещеряков М.С.			08.2024
Н.контроль		Еремин М.А.			08.2024
Проект планировки и межевания территории: Газосборный трубопровод КГС N27-Т.ВР.УЗА N1				Стадия	Лист
				ЗУР	8
				Листов	11
Схема использования территории в период подготовки проекта планировки территории М 1:2000				ООО "ИПЦ "ЗемЛесПроект"	



Согласовано	
Взам. инв. N	
Попр. и дата	
Инв. N подл.	

ЧОНФ.ГАЗ-КГС.27.У2-ЗУР-ППТ03-ГЧ-002					
Газосборный трубопровод КГС N27-Т.ВР.УЗА N1					
Изм.	Кол.уч.	Лист	N° док.	Попр.	Дата
Разраб.		Трофимов Д.В.			08.2024
Инж.землеуст		Брюханова А.Н.			08.2024
Инж.картогр		Мещеряков М.С.			08.2024
Н.контроль		Еремин М.А.			08.2024
Проект планировки и межевания территории: Газосборный трубопровод КГС N27-Т.ВР.УЗА N1				Стадия	Лист
				ЗУР	9
				Листов	11
Схема использования территории в период подготовки проекта планировки территории М 1:2000				ООО "ИПЦ "ЗемЛесПроект"	



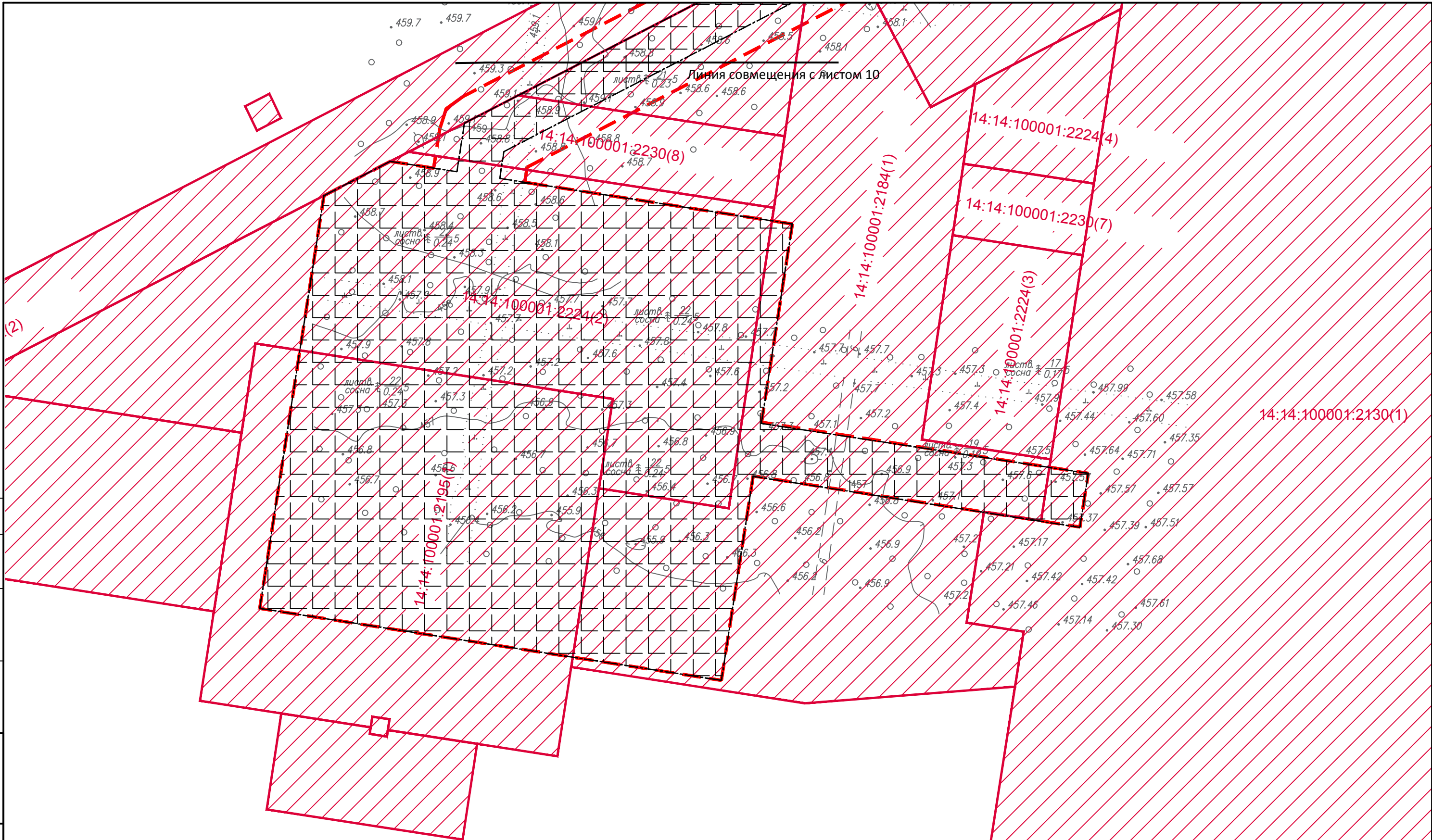
Согласовано	
Взам. инб. №	
Погр. и дата	
Инб. № подл.	

14:14:100001:2218(1)

Линия совмещения с листом 9

Линия совмещения с листом 11

ЧОНФ.ГАЗ-КГС.27.У2-ЗУР-ППТО3-ГЧ-002					
Газосборный трубопровод КГС N27-Т.ВР.УЗА N1					
Изм.	Кол.уч.	Лист	№ док.	Погр.	Дата
Разраб.		Трофимов Д.В.			08.2024
Инж.землеуст		Брюханова А.Н.			08.2024
Инж.картогр		Мещеряков М.С.			08.2024
Н.контроль		Еремин М.А.			08.2024
Проект планировки и межевания территории: Газосборный трубопровод КГС N27-Т.ВР.УЗА N1				Стадия	Лист
				ЗУР	10
					Листов
					11
Схема использования территории в период подготовки проекта планировки территории М 1:2000				000 "ИПЦ "ЗемЛесПроект"	



Согласовано			
Взам. инв. N			
Погр. и дата			
Инв. N подл.			

						ЧОНФ.ГАЗ-КГС.27.У2-ЗУР-ППТ03-ГЧ-002			
						Газосборный трубопровод КГС N27-Т.ВР.УЗА N1			
Изм.	Кол.уч.	Лист	N° док.	Погр.	Дата	Проект планировки и межевания территории: Газосборный трубопровод КГС N27-Т.ВР.УЗА N1	Стадия	Лист	Листов
Разраб.		Трофимов Д.В.			08.2024		ЗУР	11	11
Инж.землеуст		Брюханова А.Н.			08.2024				
Инж.картогр		Мещеряков М.С.			08.2024				
						Схема использования территории в период подготовки проекта планировки территории М 1:2000			
Н.контроль		Еремин М.А.			08.2024	ООО "ИПЦ "ЗемЛесПроект"			

14:14:100001:2224(1)






Муниципальное образование
Катангский район,
Иркутская область

Муниципальное образование
Ленский район,
республика Саха (Якутия)


14:14-15.1

14:14-15.1

Условные обозначения

-  Границы территории, в отношении которой осуществляется подготовка проекта планировки
-  Граница зоны планируемого размещения линейных объектов, на период строительства
-  Земли лесного фонда
-  14:14-15.1 Граница зоны с особыми условиями, лесничество
-  Граница субъектов





Границы зон с особыми условиями, подлежащие установлению в связи с размещением линейных объектов

-  Охранная зона газосборного трубопровода

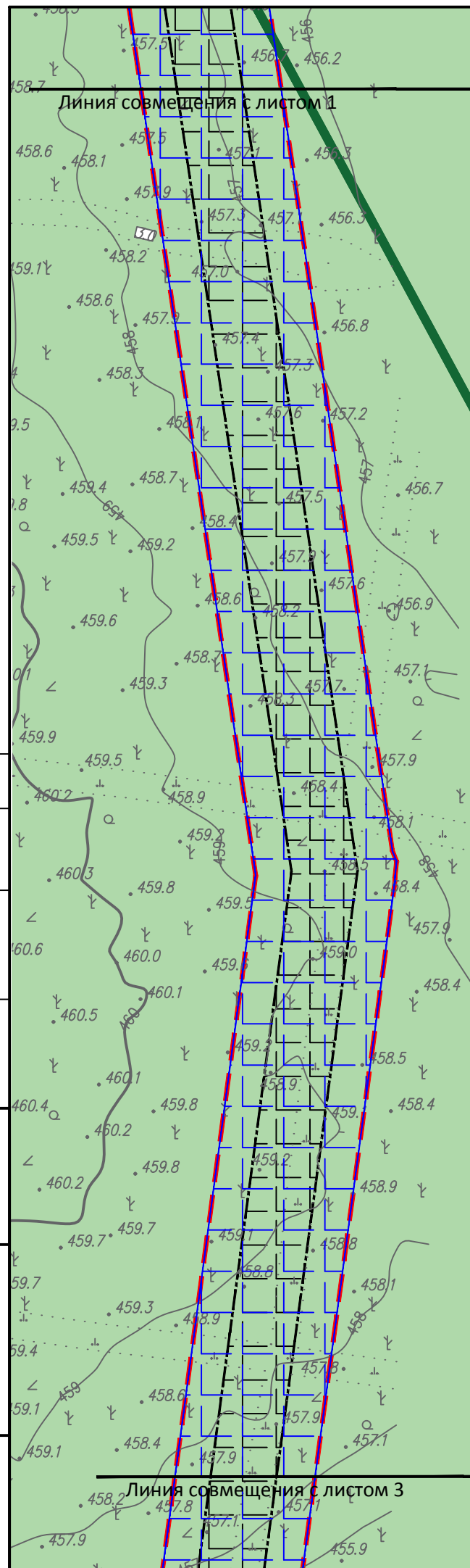
Примечание:

1. Границы зон планируемого размещения линейных объектов, подлежащие реконструкции в связи с изменением их местоположения в проекте отсутствуют.

Согласовано	
Взам. инб. N	
Погр. и дата	
Инб. N подл.	

ЧОНФ.ГАЗ-КГС.27.У2-ЗУР-ППТ03-ГЧ-003					
Газосборный трубопровод КГС N27-Т.ВР.УЗА N1					
Изм.	Кол.уч.	Лист	N° док.	Погр.	Дата
Разраб.		Трофимов Д.В.			08.2024
Инж.землеуст		Брюханова А.Н.			08.2024
Инж.картогр		Мещеряков М.С.			08.2024
Н.контроль		Еремин М.А.			08.2024
				Проект планировки и межевания территории: Газосборный трубопровод КГС N27-Т.ВР.УЗА N1	Стадия
				ЗУР	Лист
				1	Листов
				000	
				"ИПЦ "ЗемЛесПроект"	

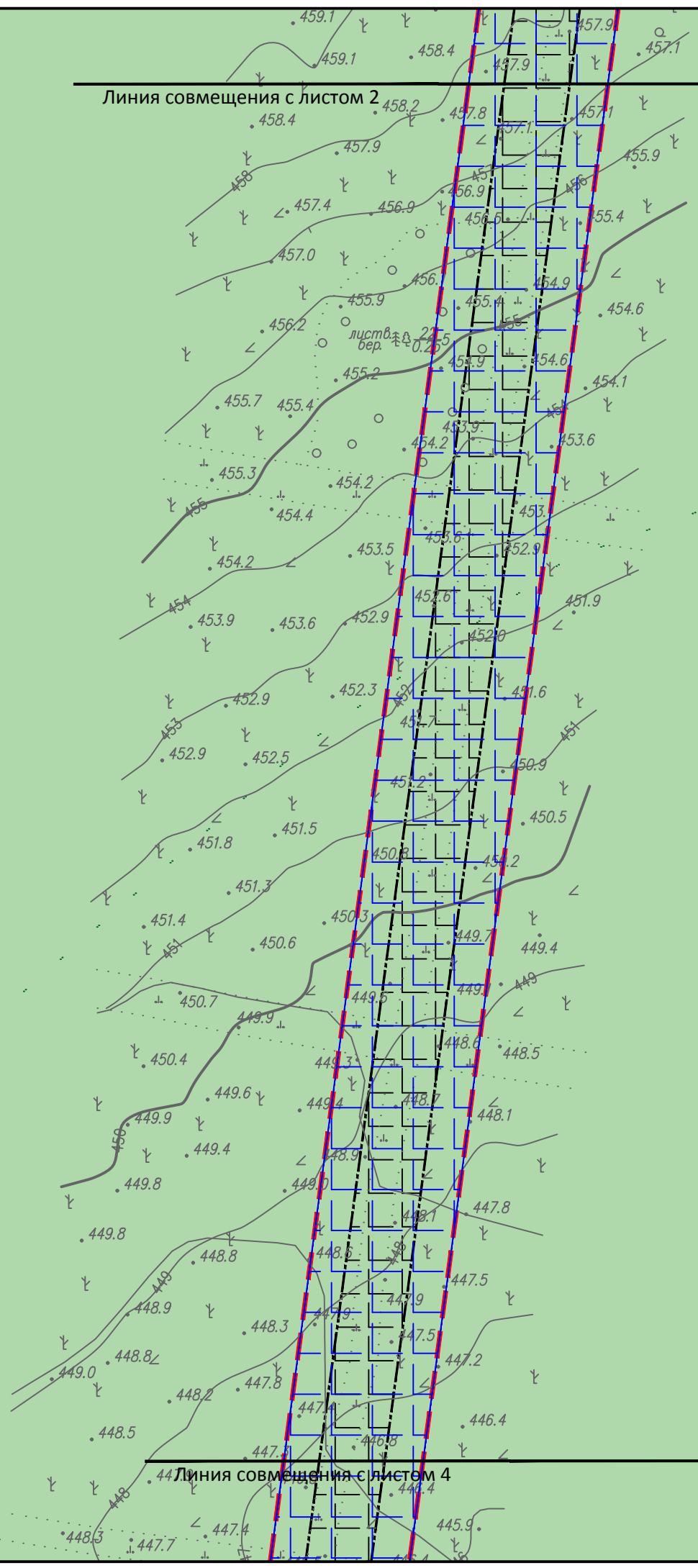
Линия совмещения с листом 2



Согласовано	
Взам. инв. N	
Погр. и дата	
Инв. N подл.	

						ЧОНФ.ГАЗ-КГС.27.У2-ЗУР-ППТО3-ГЧ-003			
						Газосборный трубопровод КГС N27-Т.ВР.УЗА N1			
Изм.	Кол.уч.	Лист	N° док.	Погр.	Дата	Проект планировки и межевания территории: Газосборный трубопровод КГС N27-Т.ВР.УЗА N1	Стадия	Лист	Листов
Разраб.			Трофимов Д.В.		08.2024		ЗУР	2	11
Инж.землеуст			Брюханова А.Н.		08.2024				
Инж.картогр			Мещеряков М.С.		08.2024				
						Схема границ зон с особыми условиями использования территорий, особо охраняемых природных территорий, лесничеств М 1:2000	000 "ИПЦ "ЗемЛесПроект"		
Н.контроль			Еремин М.А.		08.2024				

Линия совмещения с листом 2

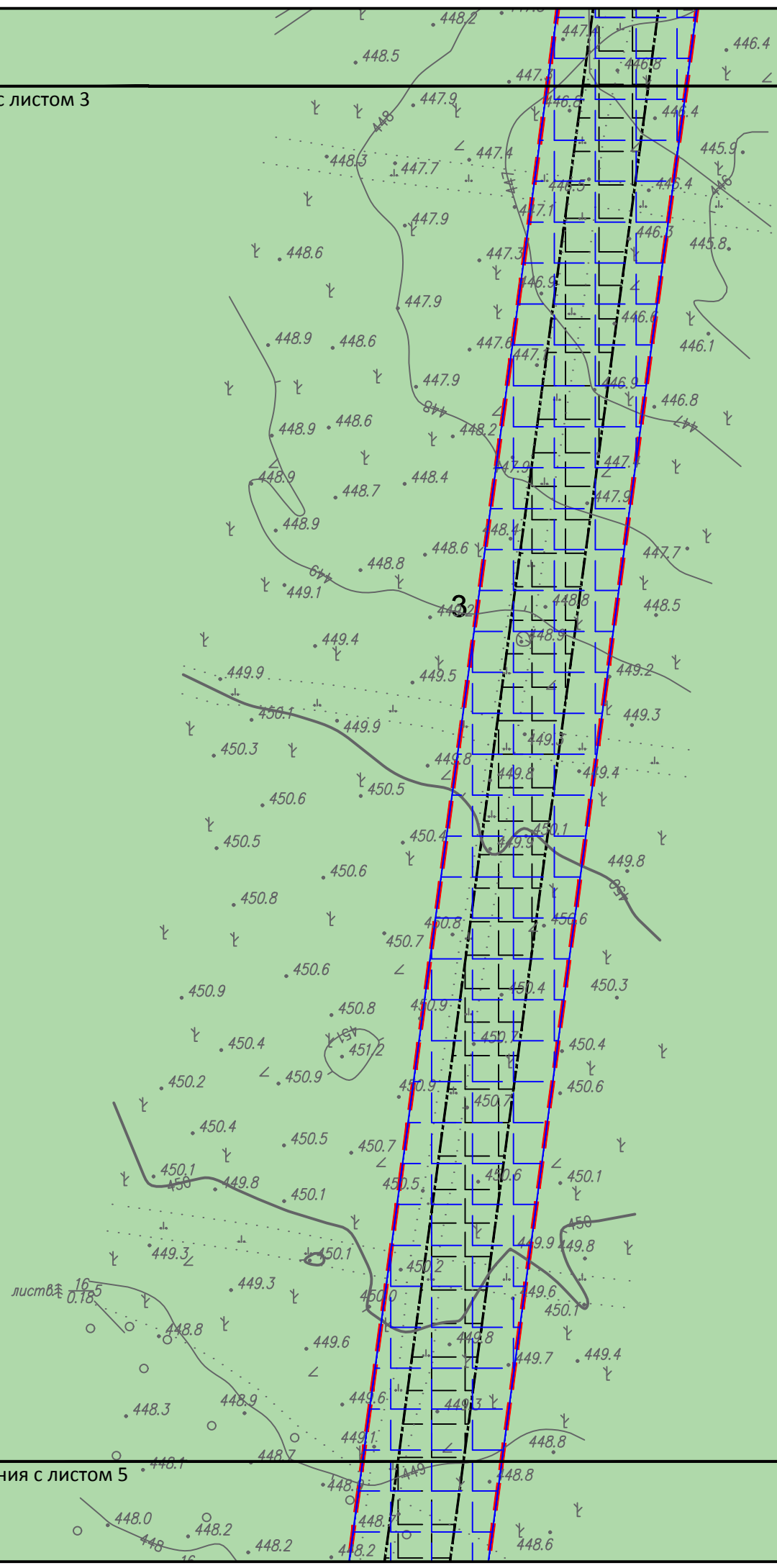


14:14-15.1

Согласовано			
Взам. инв. N			
Погр. и дата			
Инв. N подл.			

ЧОНФ.ГАЗ-КГС.27.У2-ЗУР-ППТО3-ГЧ-003						
Газосборный трубопровод КГС N27-Т.ВР.УЗА N1						
Изм.	Кол.уч.	Лист	N° док.	Погн.	Дата	
Разраб.		Трофимов Д.В.			08.2024	
Инж.землеуст		Брюханова А.Н.			08.2024	
Инж.картогр		Мещеряков М.С.			08.2024	
Н.контроль		Еремин М.А.			08.2024	
Проект планировки и межевания территории: Газосборный трубопровод КГС N27-Т.ВР.УЗА N1				Стадия	Лист	Листов
				ЗУР	3	11
Схема границ зон с особыми условиями использования территорий, особо охраняемых природных территорий, лесничеств М 1:2000				000 "ИПЦ "ЗемЛесПроект"		

Линия совмещения с листом 3

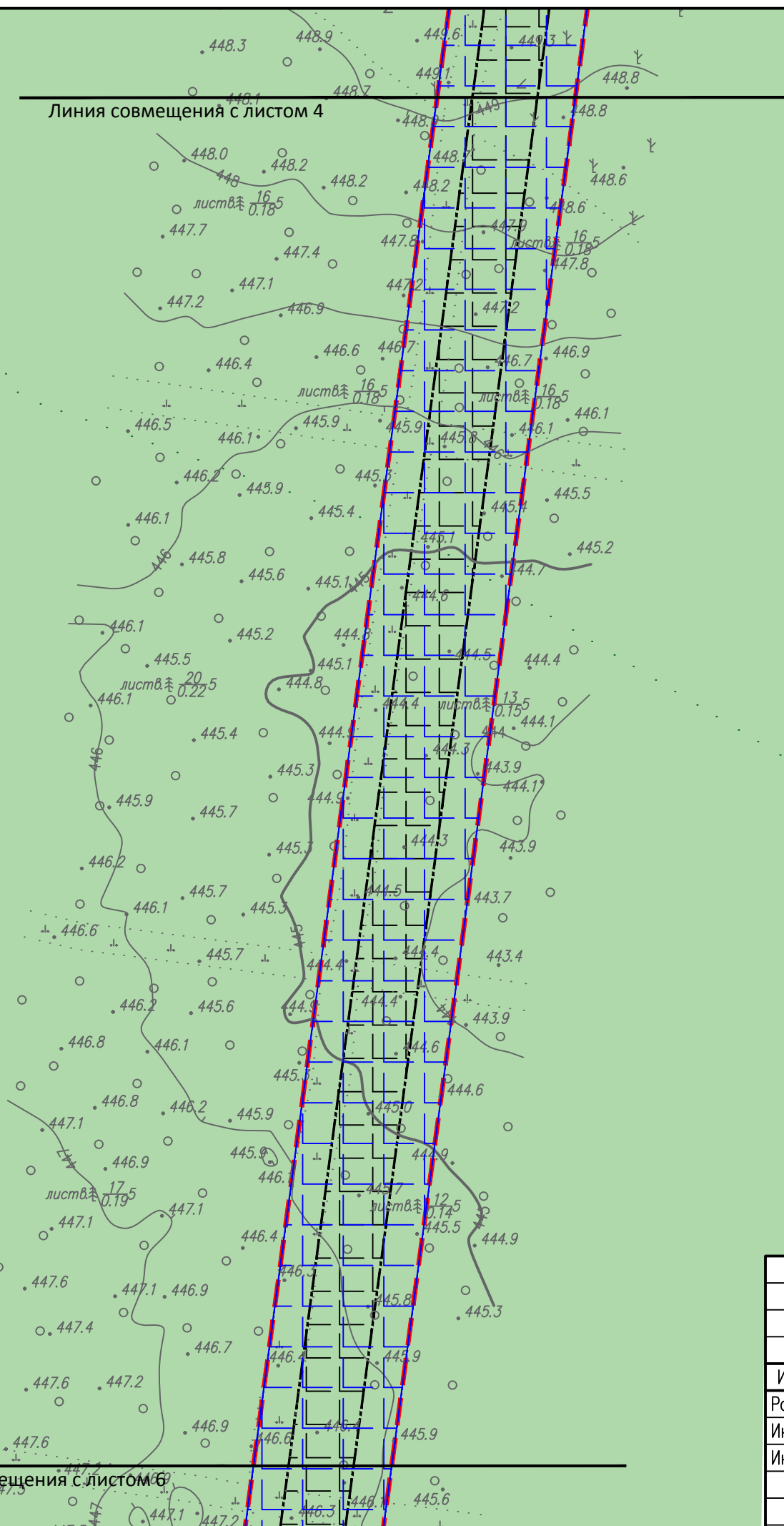


Линия совмещения с листом 5

Согласовано			
Взам. инв. N			
Погр. и дата			
Инв. N подл.			

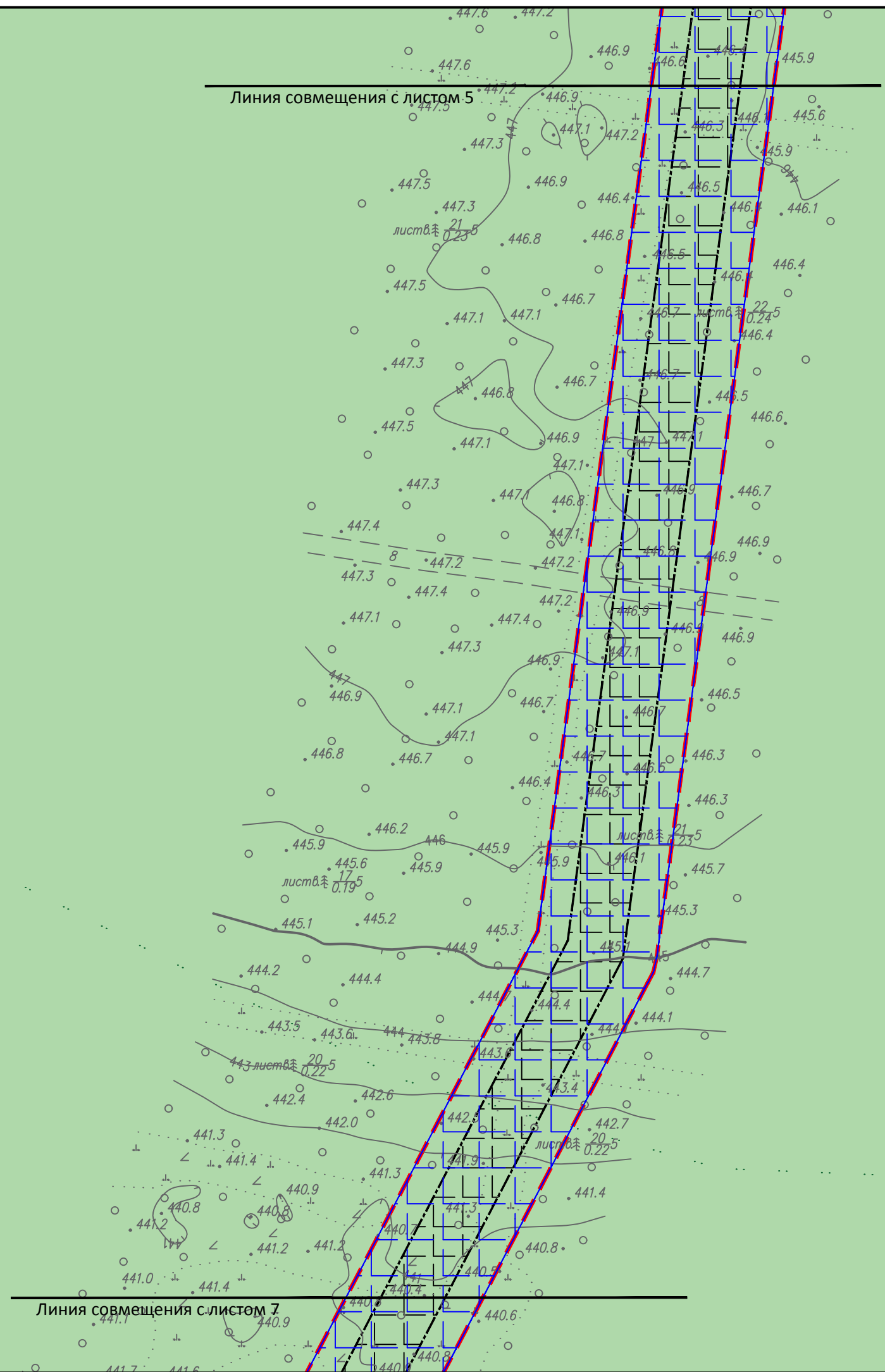
ЧОНФ.ГАЗ-КГС.27.У2-ЗУР-ППТ03-ГЧ-003					
Газосборный трубопровод КГС N27-Т.ВР.УЗА N1					
Изм.	Кол.уч.	Лист	N° док.	Погр.	Дата
Разраб.		Трофимов Д.В.		<i>[Signature]</i>	08.2024
Инж.землеуст		Брюханова А.Н.		<i>[Signature]</i>	08.2024
Инж.картогр		Мещеряков М.С.		<i>[Signature]</i>	08.2024
Н.контроль		Еремин М.А.		<i>[Signature]</i>	08.2024
Проект планировки и межевания территории: Газосборный трубопровод КГС N27-Т.ВР.УЗА N1				Стадия	Лист
				ЗУР	4
				Листов	11
Схема границ зон с особыми условиями использования территорий, особо охраняемых природных территорий, лесничеств М 1:2000				000 "ИПЦ "ЗемЛесПроект"	

Согласовано			
Взам. инв. N			
Погр. и дата			
Инв. N подл.			



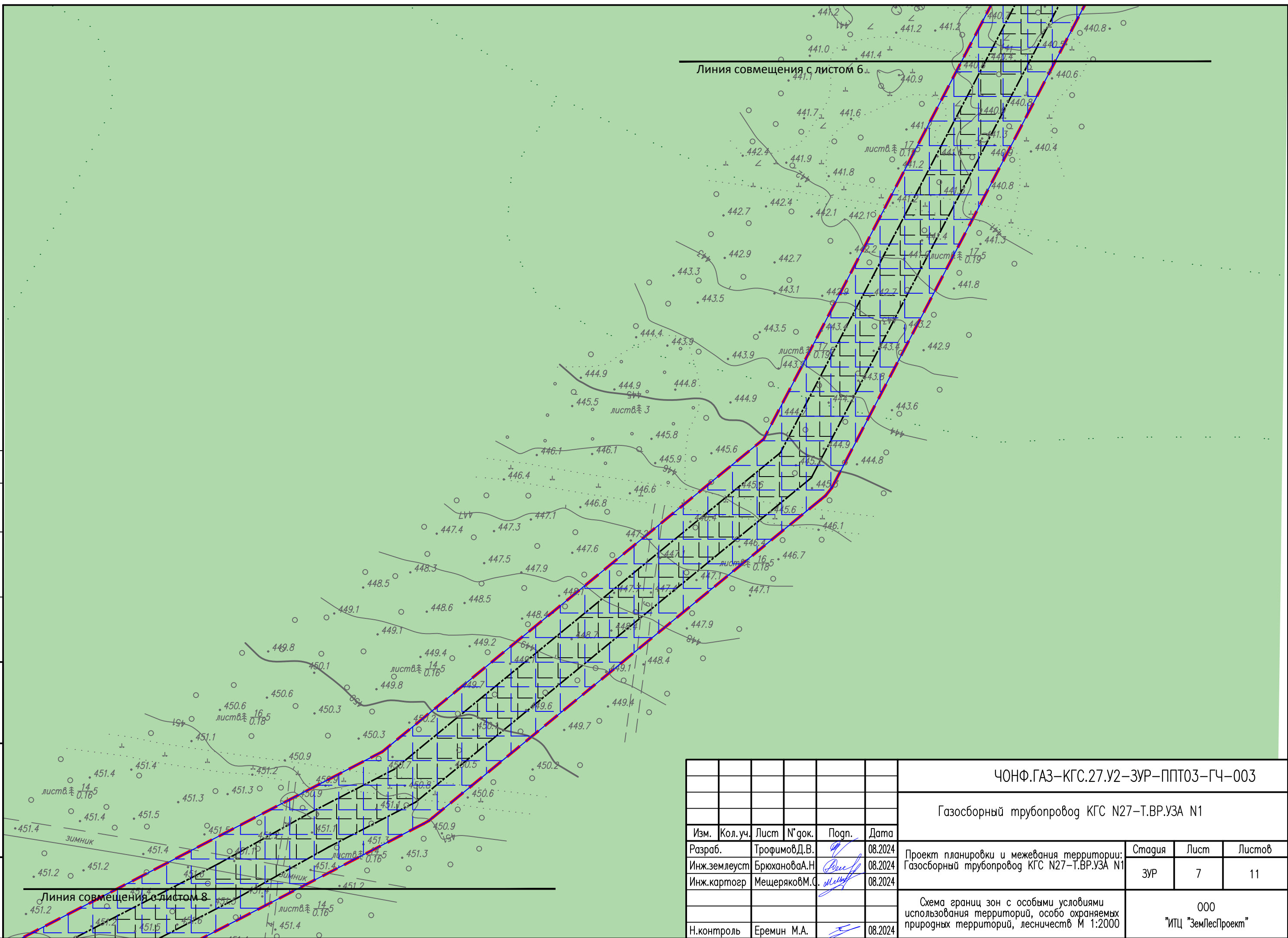
ЧОНФ.ГАЗ-КГС.27.У2-ЗУР-ППТ03-ГЧ-003					
Газосборный трубопровод КГС N27-Т.ВР.УЗА N1					
Изм.	Кол.уч.	Лист	N° док.	Погр.	Дата
Разраб.		Трофимов Д.В.		<i>[Signature]</i>	08.2024
Инж.землеуст		Брюханова А.Н.		<i>[Signature]</i>	08.2024
Инж.картогр		Мещеряков М.С.		<i>[Signature]</i>	08.2024
Н.контроль		Еремин М.А.		<i>[Signature]</i>	08.2024
				Проект планировки и межевания территории: Газосборный трубопровод КГС N27-Т.ВР.УЗА N1	Стадия
				ЗУР	Лист
				5	Листов
				000 "ИПЦ "ЗемЛесПроект"	

Согласовано			
Взам. инв. N			
Погр. и дата			
Инв. N подл.			

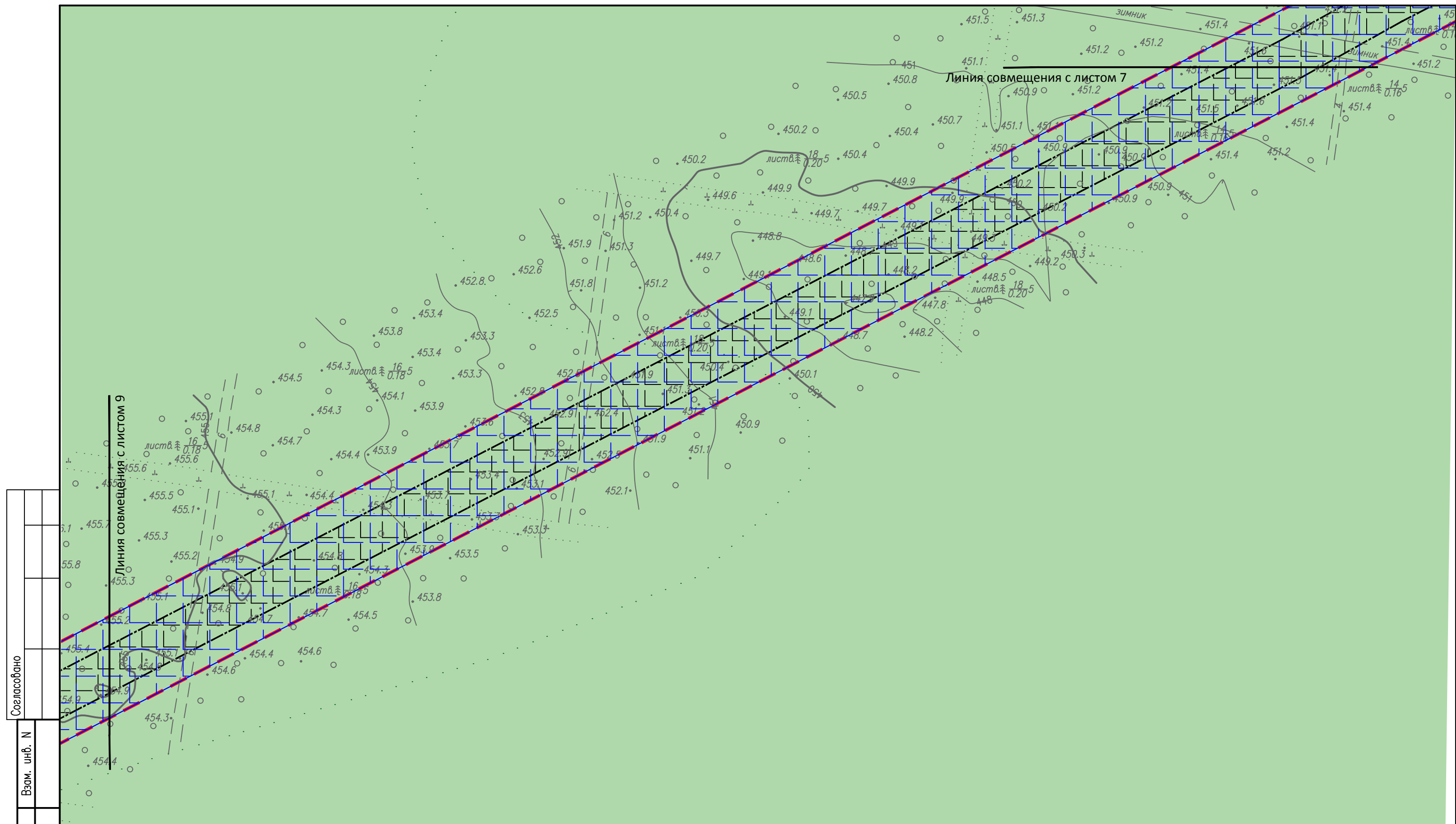


ЧОНФ.ГАЗ-КГС.27.У2-ЗУР-ППТ03-ГЧ-003					
Газосборный трубопровод КГС N27-Т.ВР.УЗА N1					
Изм.	Кол.уч.	Лист	N° док.	Погн.	Дата
Разраб.		Трофимов Д.В.		<i>[Signature]</i>	08.2024
Инж.землеуст		Брюханова А.Н.		<i>[Signature]</i>	08.2024
Инж.картогр		Мещеряков М.С.		<i>[Signature]</i>	08.2024
Н.контроль		Еремин М.А.		<i>[Signature]</i>	08.2024
Проект планировки и межевания территории: Газосборный трубопровод КГС N27-Т.ВР.УЗА N1				Стадия	Лист
				ЗУР	6
				Листов	11
Схема границ зон с особыми условиями использования территорий, особо охраняемых природных территорий, лесничеств М 1:2000				000 "ИПЦ "ЗемЛесПроект"	

Согласовано			
Взам. инв. №			
Погр. и дата			
Инв. № подл.			



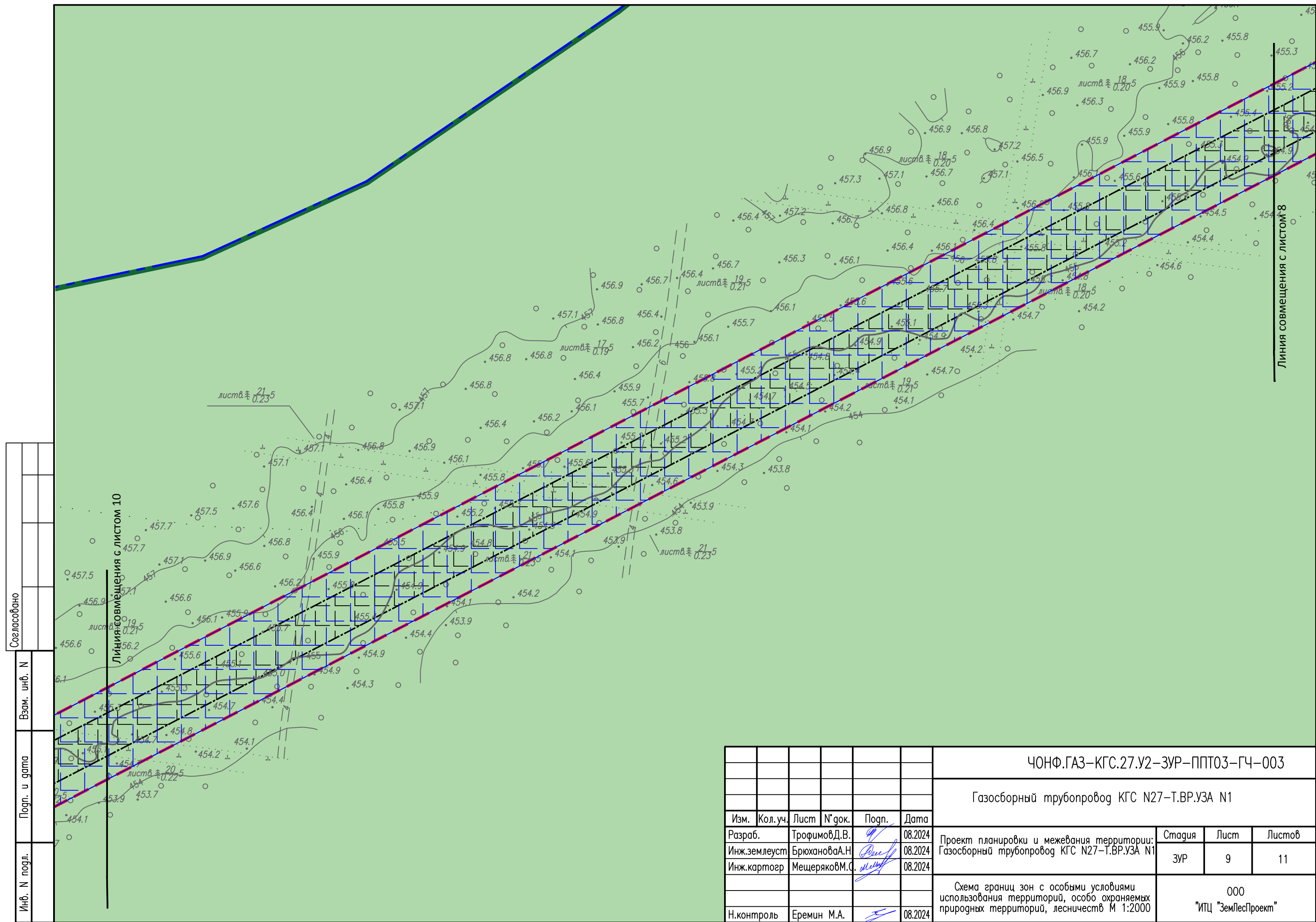
ЧОНФ.ГАЗ-КГС.27.У2-ЗУР-ППТ03-ГЧ-003					
Газосборный трубопровод КГС N27-Т.ВР.УЗА N1					
Изм.	Кол.уч.	Лист	№ док.	Погр.	Дата
Разраб.		Трофимов Д.В.		<i>[Signature]</i>	08.2024
Инж.землеуст		Брюханова А.Н.		<i>[Signature]</i>	08.2024
Инж.картогр		Мещеряков М.С.		<i>[Signature]</i>	08.2024
Н.контроль		Еремин М.А.		<i>[Signature]</i>	08.2024
Проект планировки и межевания территории: Газосборный трубопровод КГС N27-Т.ВР.УЗА N1				Стадия	Лист
				ЗУР	7
				Листов	11
Схема границ зон с особыми условиями использования территорий, особо охраняемых природных территорий, лесничеств М 1:2000				000 "ИПЦ "ЗемЛесПроект"	



14:14-15.1

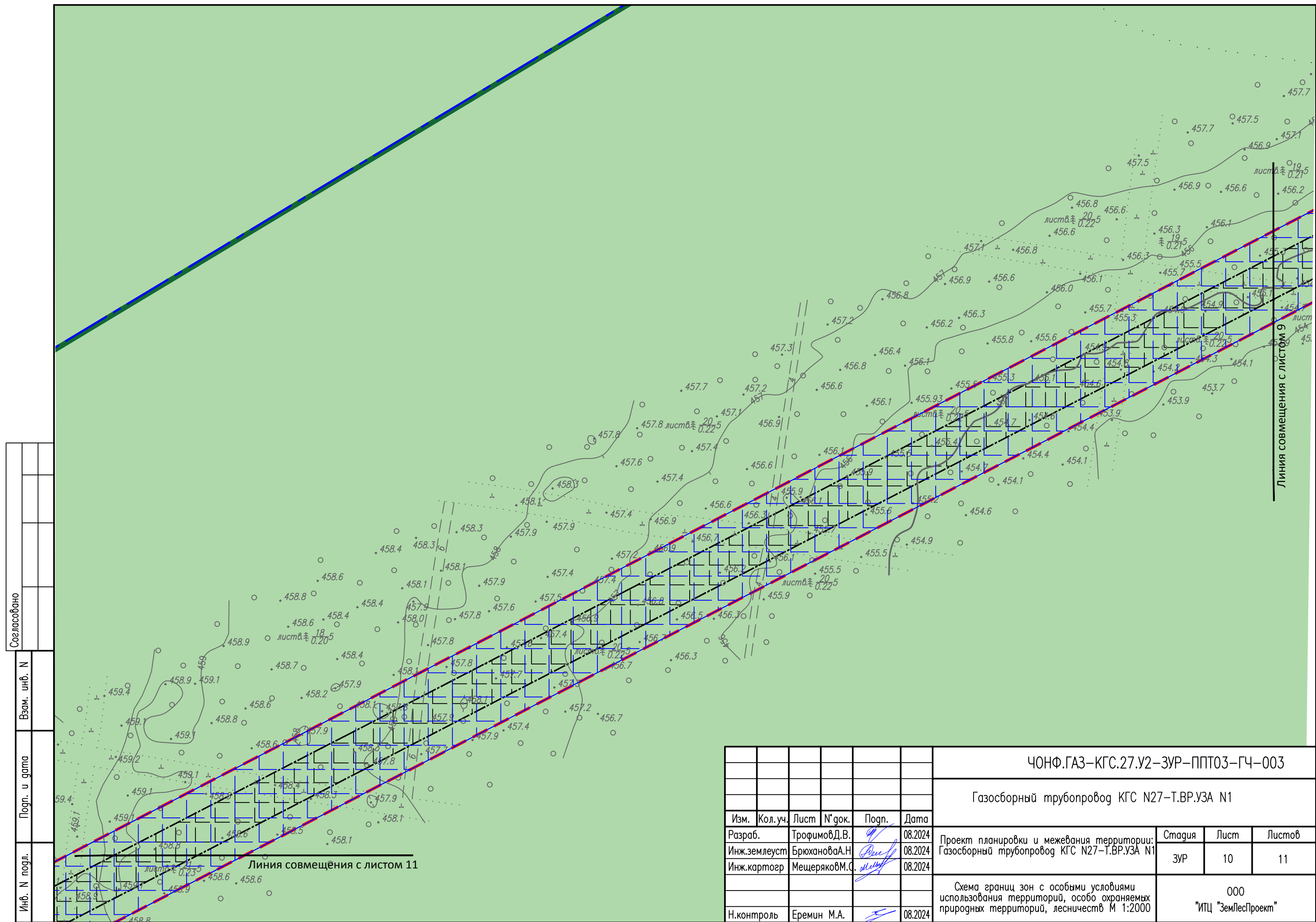
Согласовано	
Взам. инв. N	
Погр. и дата	
Инв. N подл.	

						ЧОНФ.ГАЗ-КГС.27.У2-ЗУР-ППТ03-ГЧ-003			
						Газосборный трубопровод КГС N27-Т.ВР.УЗА N1			
Изм.	Кол.уч.	Лист	N° док.	Погр.	Дата	Проект планировки и межевания территории: Газосборный трубопровод КГС N27-Т.ВР.УЗА N1	Стадия	Лист	Листов
Разраб.			Трофимов Д.В.	<i>[Signature]</i>	08.2024		ЗУР	8	11
Инж.землеуст			Брюханова А.Н.	<i>[Signature]</i>	08.2024				
Инж.картогр			Мещеряков М.С.	<i>[Signature]</i>	08.2024				
Н.контроль			Еремин М.А.	<i>[Signature]</i>	08.2024	Схема границ зон с особыми условиями использования территорий, особо охраняемых природных территорий, лесничеств М 1:2000 000 "ИПЦ "ЗемЛесПроект"			



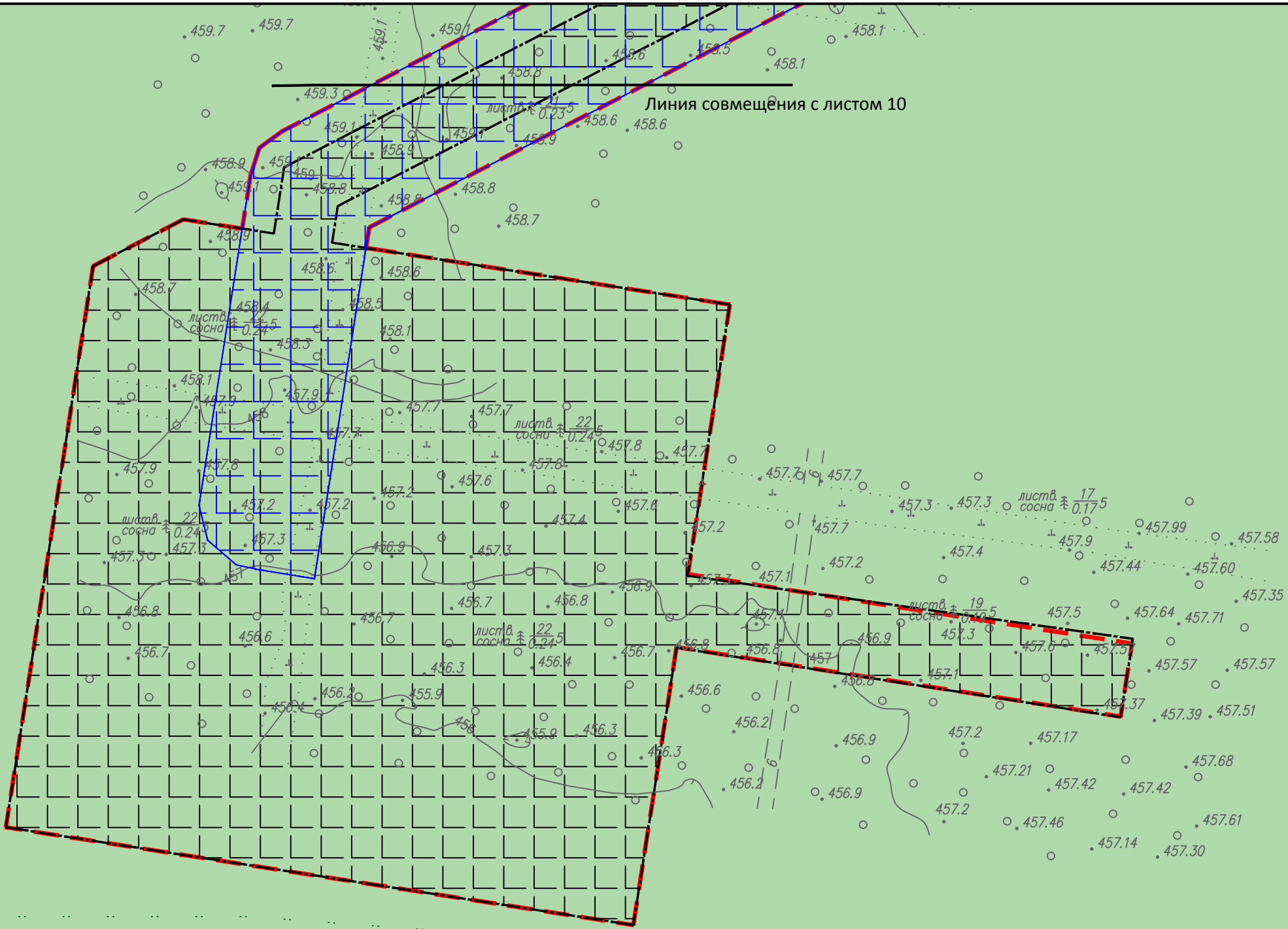
Согласовано	
Взам. инв. N	
Погр. и дата	
Инв. N подл.	

ЧОНФ.ГАЗ-КГС.27.У2-ЗУР-ППТ03-ГЧ-003					
Газосборный трубопровод КГС N27-Т.ВР.УЗА N1					
Изм.	Кол.уч.	Лист	N° док.	Погн.	Дата
Разраб.		Трофимов Д.В.		<i>[Signature]</i>	08.2024
Инж.землеуст		Брюханова А.Н.		<i>[Signature]</i>	08.2024
Инж.картогр		Мещеряков М.С.		<i>[Signature]</i>	08.2024
Н.контроль		Еремин М.А.		<i>[Signature]</i>	08.2024
Проект планировки и межевания территории: Газосборный трубопровод КГС N27-Т.ВР.УЗА N1				Стадия	Лист
				ЗУР	9
				Листов	11
Схема границ зон с особыми условиями использования территорий, особо охраняемых природных территорий, лесничеств М 1:2000				000 "ИПЦ "ЗемЛесПроект"	



Согласовано	
Взам. инв. N	
Погр. и дата	
Инв. N подл.	

ЧОНФ.ГАЗ-КГС.27.У2-ЗУР-ППТ03-ГЧ-003					
Газосборный трубопровод КГС N27-Т.ВР.УЗА N1					
Изм.	Кол.уч.	Лист	N° док.	Погн.	Дата
Разраб.		Трофимов Д.В.		<i>[Signature]</i>	08.2024
Инж.землеуст		Брюханова А.Н.		<i>[Signature]</i>	08.2024
Инж.картогр		Мещеряков М.С.		<i>[Signature]</i>	08.2024
Н.контроль		Еремин М.А.		<i>[Signature]</i>	08.2024
				Проект планировки и межевания территории: Газосборный трубопровод КГС N27-Т.ВР.УЗА N1	Стадия
				ЗУР	Лист
				10	Листов
				000	
				"ИПЦ "ЗемЛесПроект"	



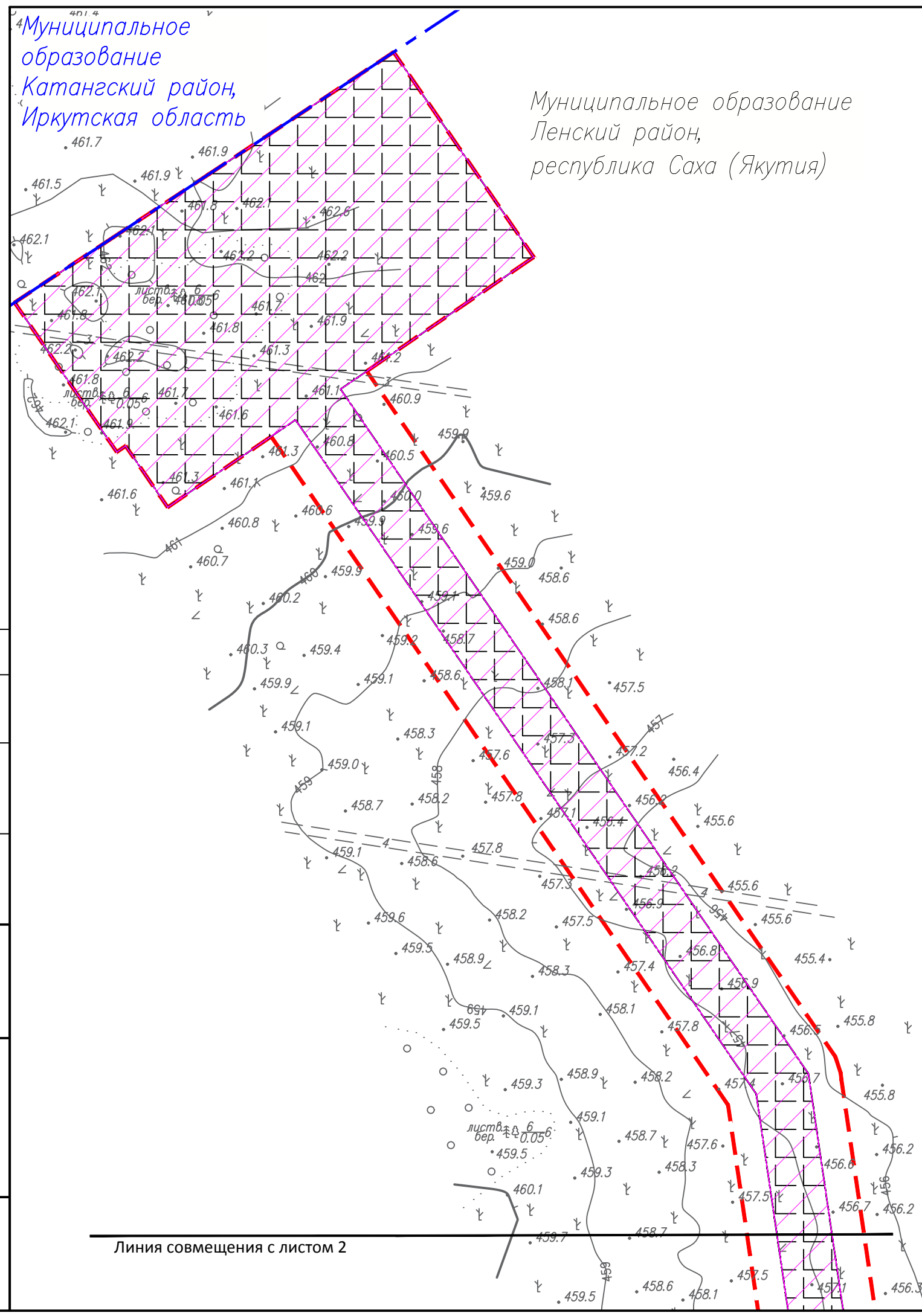
14:14-15.1

Согласовано
Взам. инв. N
Погр. и дата
Инв. N подл.

ЧОНФ.ГАЗ-КГС.27.У2-ЗУР-ППТ03-ГЧ-003									
Газосборный трубопровод КГС N27-Т.ВР.УЗА N1									
Изм.	Кол.уч.	Лист	N° док.	Погр.	Дата	Проект планировки и межевания территории: Газосборный трубопровод КГС N27-Т.ВР.УЗА N1	Стадия	Лист	Листов
Разраб.		Трофимов Д.В.			08.2024		ЗУР	11	11
Инж.землеуст		Брюханова А.Н.			08.2024				
Инж.картогр		Мещеряков М.С.			08.2024				
Н.контроль		Еремин М.А.			08.2024	Схема границ зон с особыми условиями использования территорий, особо охраняемых природных территорий, лесничеств М 1:2000			000 "ИПЦ "ЗемЛесПроект"

Муниципальное образование
Катангский район,
Иркутская область

Муниципальное образование
Ленский район,
республика Саха (Якутия)



Условные обозначения

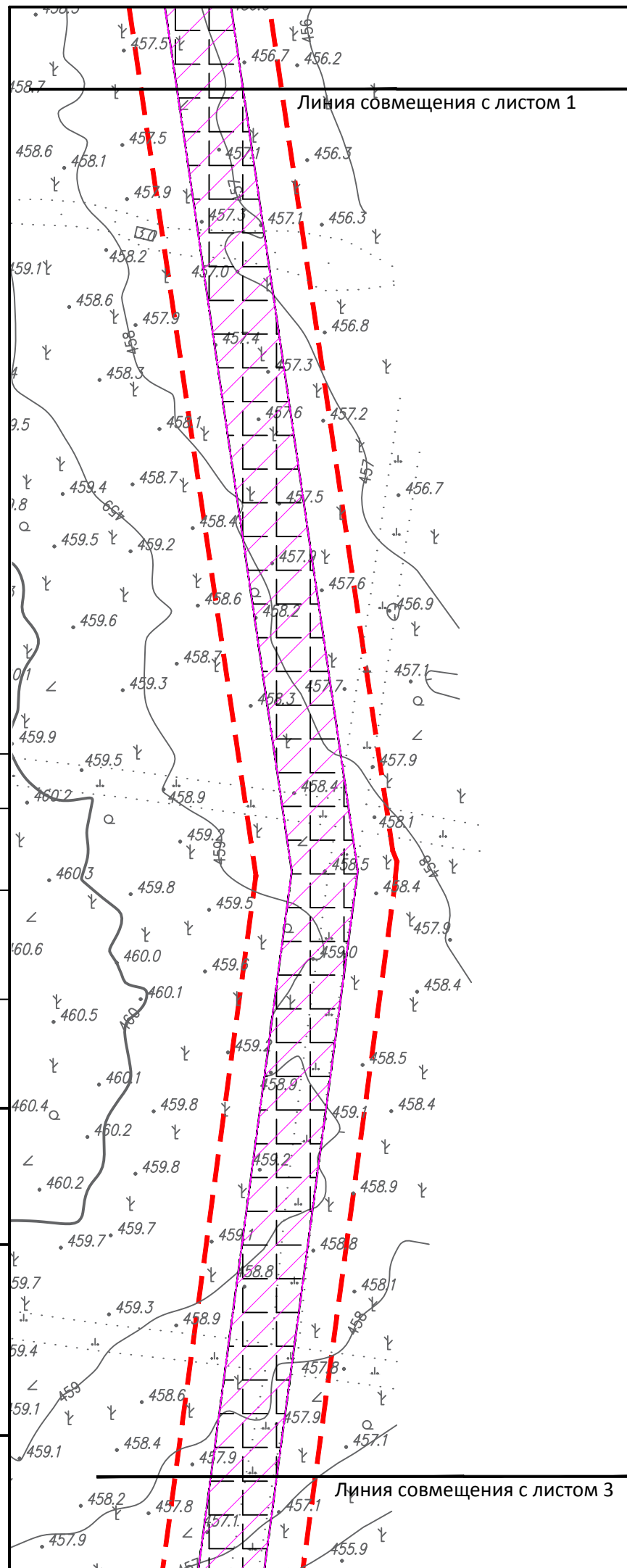
- Границы территории, в отношении которой осуществляется подготовка проекта планировки
- Граница зоны планируемого размещения линейных объектов, на период строительства
- Границы территорий, подверженных риску возникновения чрезвычайных ситуаций природного и техногенного характера
- Граница субъектов

Примечание:

1. Границы зон планируемого размещения линейных объектов, подлежащие реконструкции в связи с изменением их местоположения в проекте отсутствуют.

Согласовано	
Взам. инв. N	
Погр. и дата	
Инв. N подл.	

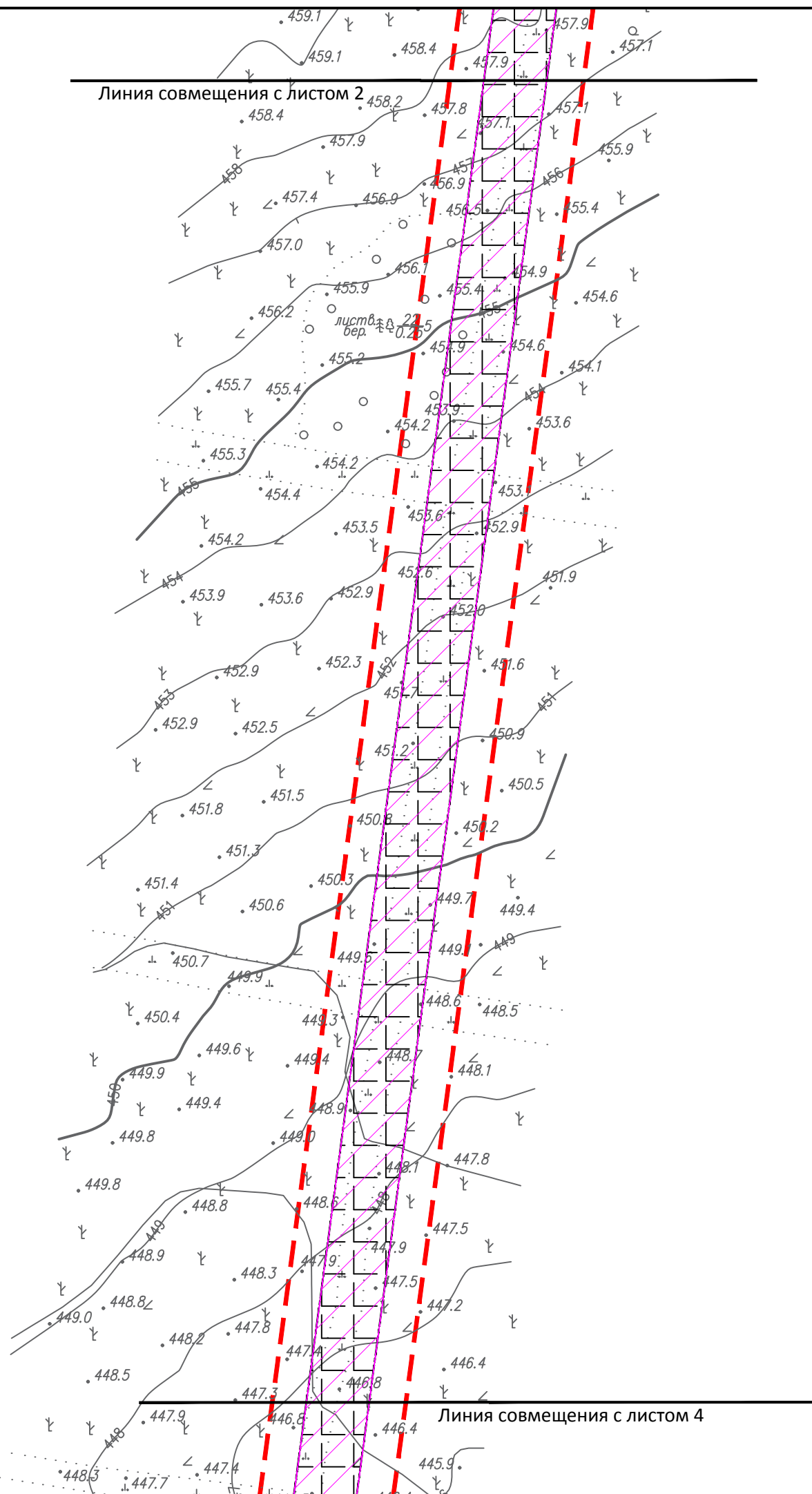
ЧОНФ.ГАЗ-КГС.27.У2-ЗУР-ППТ03-ГЧ-004					
Газосборный трубопровод КГС N27-Т.ВР.УЗА N1					
Изм.	Кол.уч.	Лист	N док.	Погр.	Дата
Разраб.		Трофимов Д.В.			08.2024
Инж.землеуст		Брюханова А.Н.			08.2024
Инж.картогр		Мещеряков М.С.			08.2024
Н.контроль		Еремин М.А.			08.2024
Проект планировки и межевания территории: Газосборный трубопровод КГС N27-Т.ВР.УЗА N1				Стадия	Лист
				ЗУР	1
				Листов	11
Схема границ территорий, подверженных риску возникновения чрезвычайных ситуаций природного и техногенного характера (пожар, взрыв, химическое, радиоактивное заражение, затопление, подтопление, оползень, карсты, эрозия и т.г.) М 1:2000					000 "ИПЦ "ЗемЛесПроект"



Согласовано			
Взам. инв. №			
Погр. и дата			
Инв. № подл.			

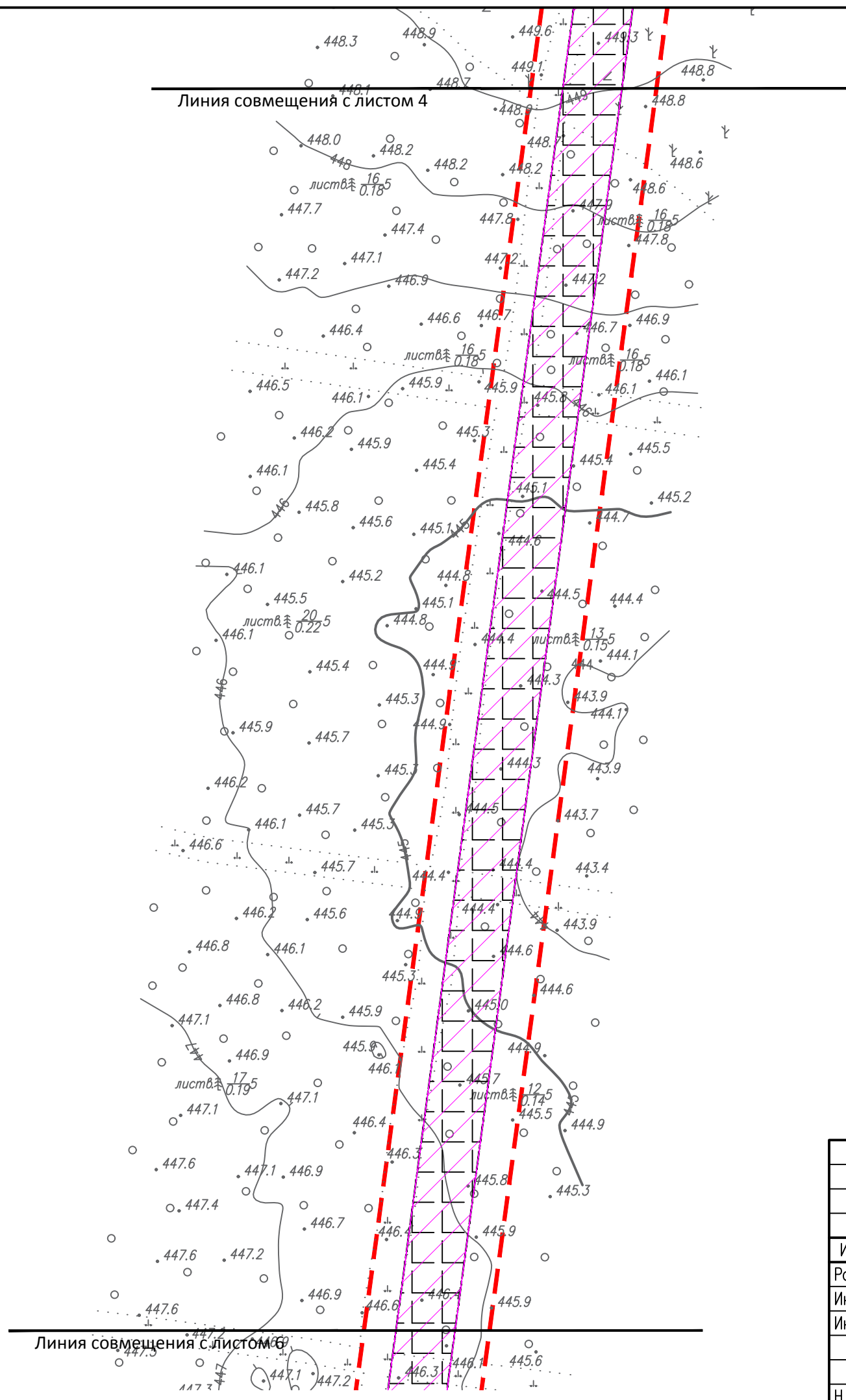
ЧОНФ.ГАЗ-КГС.27.У2-ЗУР-ППТО3-ГЧ-004					
Газосборный трубопровод КГС N27-Т.ВР.УЗА N1					
Изм.	Кол.уч.	Лист	№ док.	Погр.	Дата
Разраб.		Трофимов Д.В.		<i>[Signature]</i>	08.2024
Инж.землеуст		Брюханова А.Н.		<i>[Signature]</i>	08.2024
Инж.картогр		Мещеряков М.С.		<i>[Signature]</i>	08.2024
Н.контроль		Еремин М.А.		<i>[Signature]</i>	08.2024
Проект планировки и межевания территории: Газосборный трубопровод КГС N27-Т.ВР.УЗА N1				Стадия	Лист
				ЗУР	2
				Листов	11
Схема границ территорий, подверженных риску возникновения чрезвычайных ситуаций природного и техногенного характера (пожар, взрыв, химическое, радиоактивное заражение, затопление, подтопление, оползень, карсты, эрозия и т.г.) М 1:2000				000 "ИПЦ "ЗемЛесПроект"	

Согласовано			
Взам. инв. N			
Погр. и дата			
Инв. N подл.			

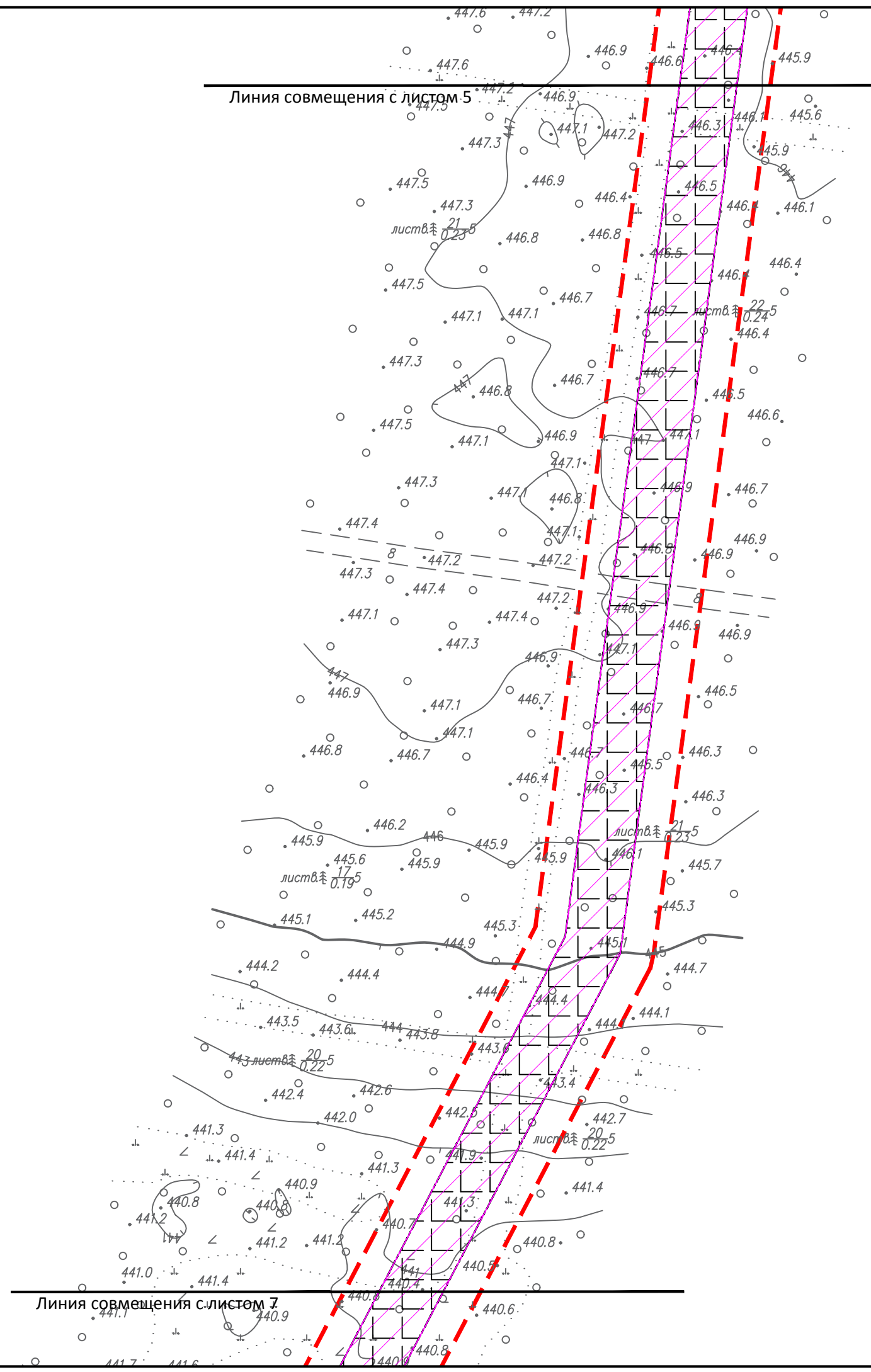


ЧОНФ.ГАЗ-КГС.27.У2-ЗУР-ППТО3-ГЧ-004					
Газосборный трубопровод КГС N27-Т.ВР.УЗА N1					
Изм.	Кол.уч.	Лист	N° док.	Погр.	Дата
Разраб.		Трофимов Д.В.		<i>[Signature]</i>	08.2024
Инж.землеуст		Брюханова А.Н.		<i>[Signature]</i>	08.2024
Инж.картогр		Мещеряков М.С.		<i>[Signature]</i>	08.2024
Н.контроль		Еремин М.А.		<i>[Signature]</i>	08.2024
Проект планировки и межевания территории: Газосборный трубопровод КГС N27-Т.ВР.УЗА N1				Стадия	Лист
				ЗУР	3
Схема границ территорий, подверженных риску возникновения чрезвычайных ситуаций природного и техногенного характера (пожар, взрыв, химическое, радиоактивное заражение, затопление, подтопление, оползень, карсты, эрозия и т.г.) М 1:2000				000	
				"ИПЦ "ЗемЛесПроект"	

Согласовано			
Взам. инв. N			
Погр. и дата			
Инв. N подл.			



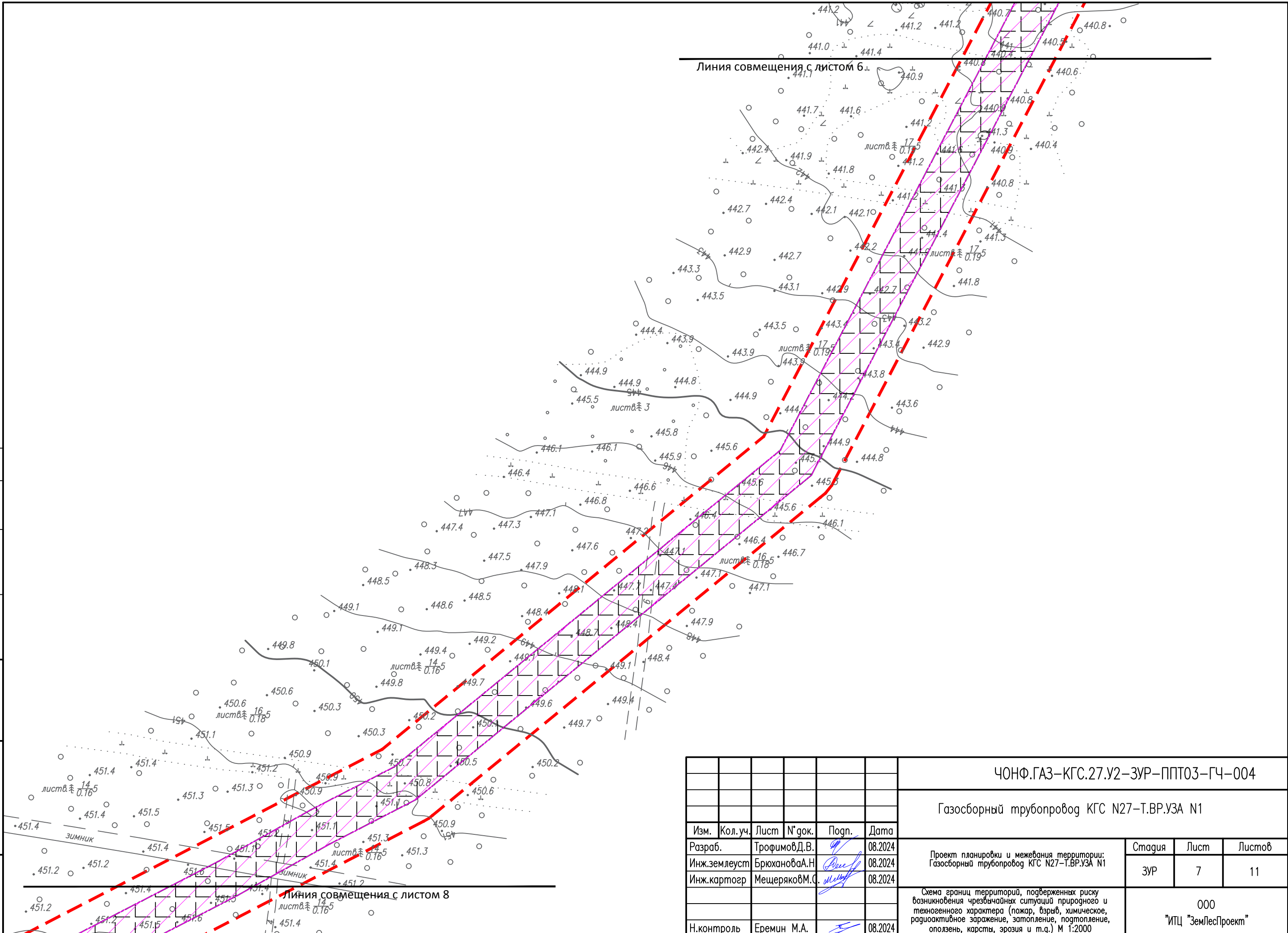
ЧОНФ.ГАЗ-КГС.27.У2-ЗУР-ППТО3-ГЧ-004					
Газосборный трубопровод КГС N27-Т.ВР.УЗА N1					
Изм.	Кол.уч.	Лист	N° док.	Погн.	Дата
Разраб.		Трофимов Д.В.		<i>[Signature]</i>	08.2024
Инж.землеуст		Брюханова А.Н.		<i>[Signature]</i>	08.2024
Инж.картогр		Мещеряков М.С.		<i>[Signature]</i>	08.2024
Н.контроль		Еремин М.А.		<i>[Signature]</i>	08.2024
Проект планировки и межевания территории: Газосборный трубопровод КГС N27-Т.ВР.УЗА N1				Стадия	Лист
ЗУР				5	11
000 "ИПЦ "ЗемЛесПроект"					



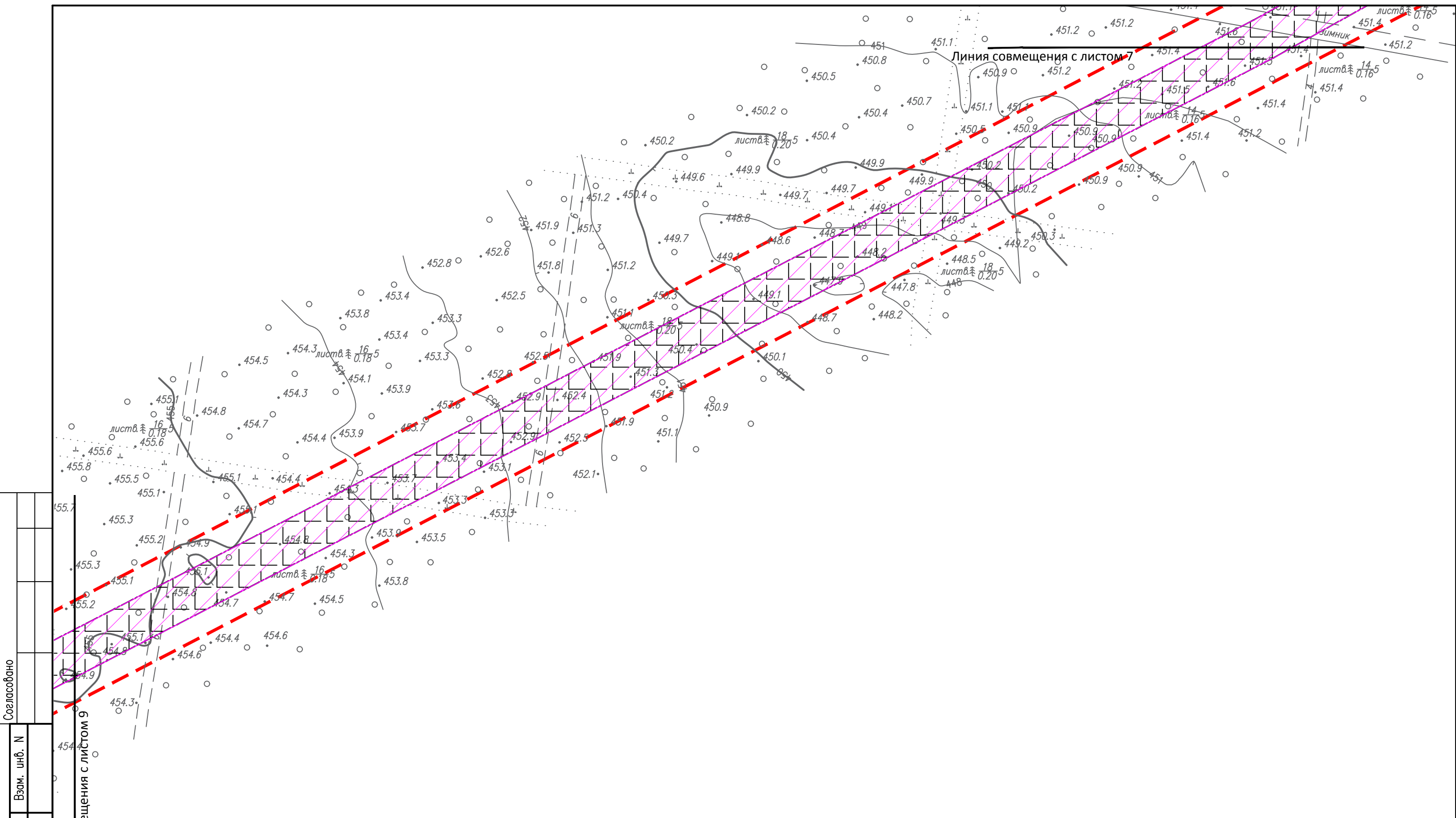
Согласовано			
Взам. инв. N			
Погр. и дата			
Инв. N подл.			

ЧОНФ.ГАЗ-КГС.27.У2-ЗУР-ППТ03-ГЧ-004					
Газосборный трубопровод КГС N27-Т.ВР.УЗА N1					
Изм.	Кол.уч.	Лист	N° док.	Погр.	Дата
Разраб.		Трофимов Д.В.		<i>[Signature]</i>	08.2024
Инж.землеуст		Брюханова А.Н.		<i>[Signature]</i>	08.2024
Инж.картогр		Мещеряков М.С.		<i>[Signature]</i>	08.2024
Н.контроль		Еремин М.А.		<i>[Signature]</i>	08.2024
Проект планировки и межевания территории: Газосборный трубопровод КГС N27-Т.ВР.УЗА N1				Стадия	Лист
				ЗУР	6
				Листов	11
Схема границ территорий, подверженных риску возникновения чрезвычайных ситуаций природного и техногенного характера (пожар, взрыв, химическое, радиоактивное заражение, затопление, подтопление, оползень, карсты, эрозия и т.г.) М 1:2000				000 "ИПЦ "ЗемЛесПроект"	

Согласовано			
Взам. инв. №			
Попр. и дата			
Инв. № подл.			



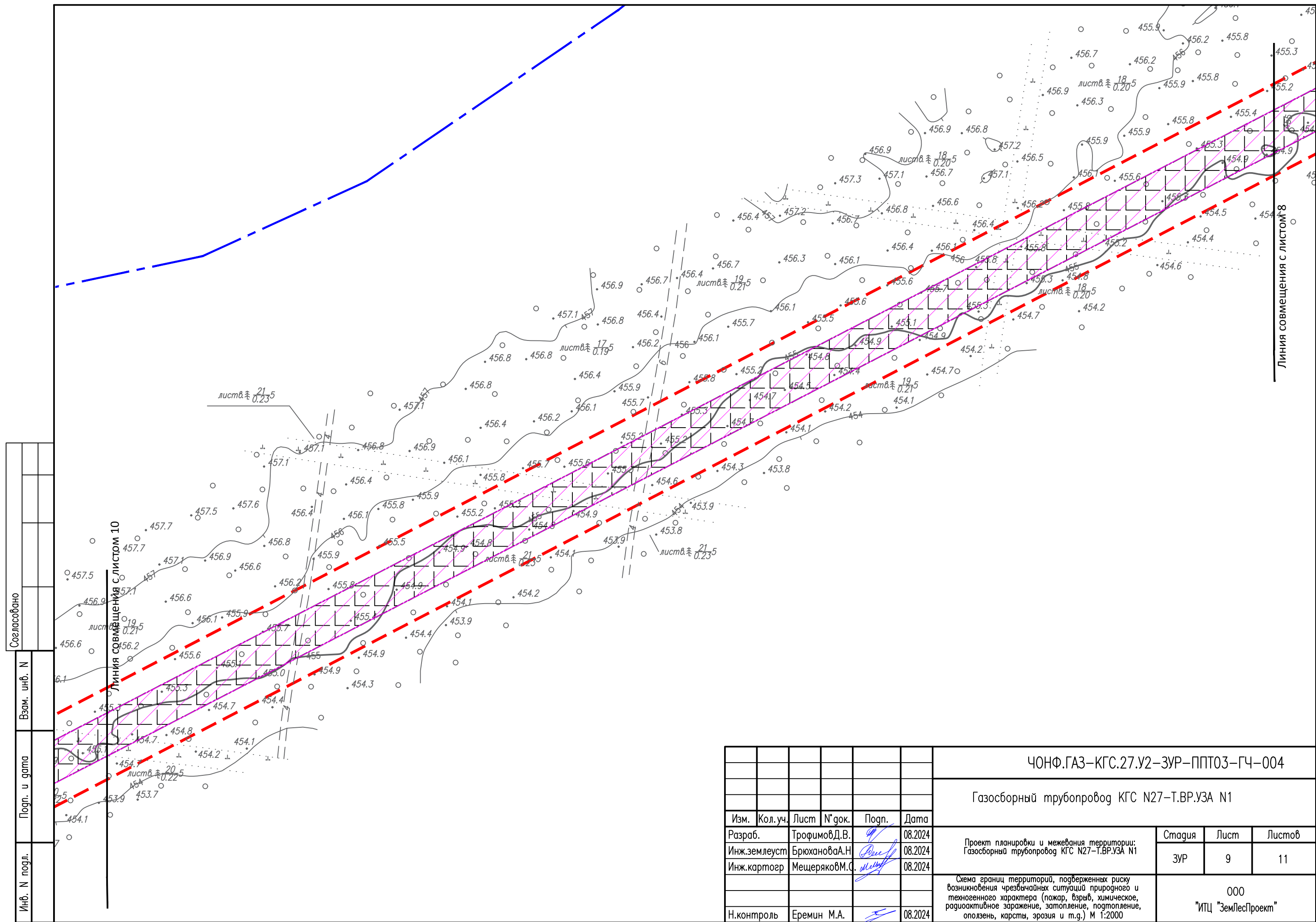
ЧОНФ.ГАЗ-КГС.27.У2-ЗУР-ППТ03-ГЧ-004					
Газосборный трубопровод КГС N27-Т.ВР.УЗА N1					
Изм.	Кол.уч.	Лист	№ док.	Погр.	Дата
Разраб.		Трофимов Д.В.		<i>[Signature]</i>	08.2024
Инж.землеуст		Брюханова А.Н.		<i>[Signature]</i>	08.2024
Инж.картогр		Мещеряков М.С.		<i>[Signature]</i>	08.2024
Н.контроль		Еремин М.А.		<i>[Signature]</i>	08.2024
				Проект планировки и межевания территории: Газосборный трубопровод КГС N27-Т.ВР.УЗА N1	Стадия
				ЗУР	Лист
				7	Листов
				000	
				"ИПЦ "ЗемЛесПроект"	



Согласовано			
Взам. инв. N			
Погр. и дата			
Инв. N подл.			

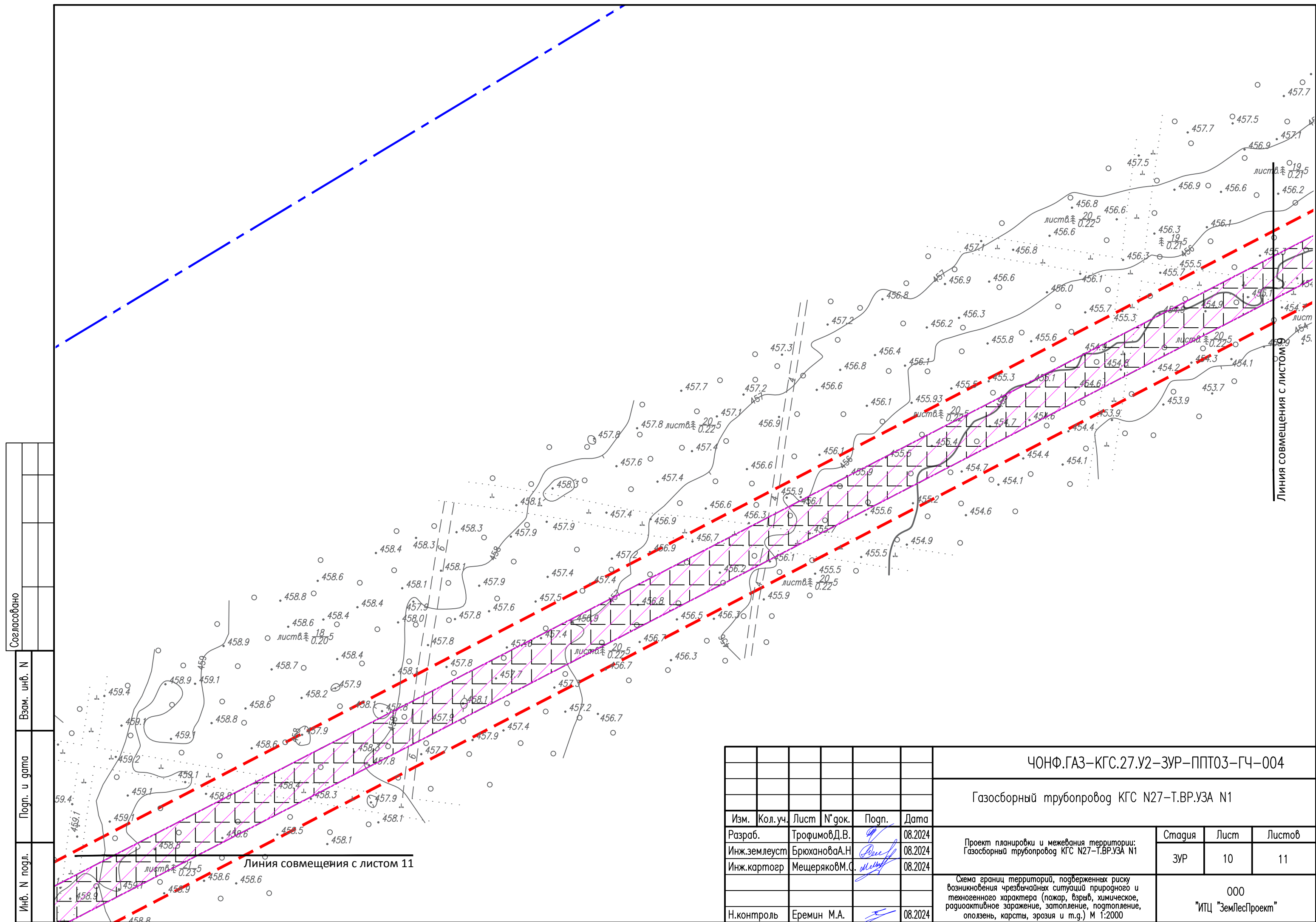
Линия совмещения с листом 9

ЧОНФ.ГАЗ-КГС.27.У2-ЗУР-ППТО3-ГЧ-004					
Газосборный трубопровод КГС N27-Т.ВР.УЗА N1					
Изм.	Кол.уч.	Лист	N° док.	Погр.	Дата
Разраб.			Трофимов Д.В.		08.2024
Инж.землеуст			Брюханова А.Н.		08.2024
Инж.картогр			Мещеряков М.С.		08.2024
Н.контроль			Еремин М.А.		08.2024
Проект планировки и межевания территории: Газосборный трубопровод КГС N27-Т.ВР.УЗА N1				Стадия	Лист
				ЗУР	8
				Листов	11
Схема границ территорий, подверженных риску возникновения чрезвычайных ситуаций природного и техногенного характера (пожар, взрыв, химическое, радиоактивное заражение, затопление, подтопление, оползень, карсты, эрозия и т.г.) М 1:2000				000 "ИПЦ "ЗемЛесПроект"	



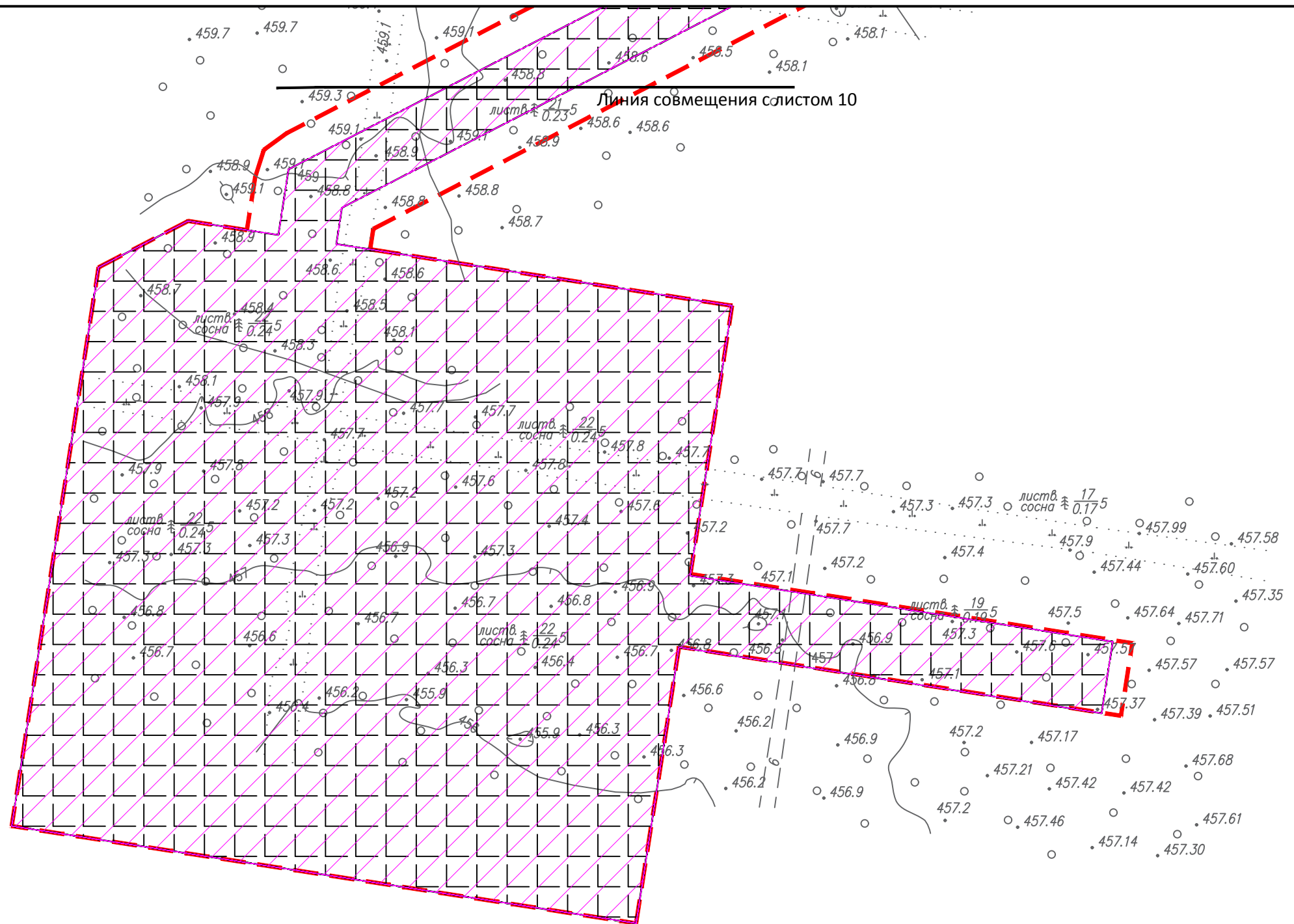
Согласовано	
Взам. инв. №	6.1
Погр. и дата	07.05
Инв. № подл.	7

ЧОНФ.ГАЗ-КГС.27.У2-ЗУР-ППТ03-ГЧ-004					
Газосборный трубопровод КГС N27-Т.ВР.УЗА N1					
Изм.	Кол.уч.	Лист	№ док.	Погр.	Дата
Разраб.		Трофимов Д.В.		<i>[Signature]</i>	08.2024
Инж.землеуст		Брюханова А.Н.		<i>[Signature]</i>	08.2024
Инж.картогр		Мещеряков М.С.		<i>[Signature]</i>	08.2024
Н.контроль		Еремин М.А.		<i>[Signature]</i>	08.2024
Проект планировки и межевания территории: Газосборный трубопровод КГС N27-Т.ВР.УЗА N1				Стадия	Лист
				ЗУР	9
				Листов	11
Схема границ территорий, подверженных риску возникновения чрезвычайных ситуаций природного и техногенного характера (пожар, взрыв, химическое, радиоактивное заражение, затопление, подтопление, оползень, карсты, эрозия и т.г.) М 1:2000				000 "ИПЦ "ЗемЛесПроект"	
Формат А3			Файл ЧОНФ.ГАЗ-КГС.27.У2-ЗУР-ППТ03-ГЧ-004.dwg		



Согласовано			
Взам. инв. №			
Погр. и дата			
Инв. № подл.			

ЧОНФ.ГАЗ-КГС.27.У2-ЗУР-ППТ03-ГЧ-004					
Газосборный трубопровод КГС N27-Т.ВР.УЗА N1					
Изм.	Кол.уч.	Лист	№ док.	Погр.	Дата
Разраб.		Трофимов Д.В.		<i>[Signature]</i>	08.2024
Инж.землеуст		Брюханова А.Н.		<i>[Signature]</i>	08.2024
Инж.картогр		Мещеряков М.С.		<i>[Signature]</i>	08.2024
Н.контроль		Еремин М.А.		<i>[Signature]</i>	08.2024
Проект планировки и межевания территории: Газосборный трубопровод КГС N27-Т.ВР.УЗА N1				Стадия	Лист
				ЗУР	10
					Листов
					11
Схема границ территорий, подверженных риску возникновения чрезвычайных ситуаций природного и техногенного характера (пожар, взрыв, химическое, радиоактивное заражение, затопление, подтопление, оползень, карсты, эрозия и т.г.) М 1:2000					000 "ИПЦ "ЗемЛесПроект"



Согласовано			
Взам. инв. N			
Погр. и дата			
Инв. N подл.			

ЧОНФ.ГАЗ-КГС.27.У2-ЗУР-ППТ03-ГЧ-004					
Газосборный трубопровод КГС N27-Т.ВР.УЗА N1					
Изм.	Кол.уч.	Лист	N° док.	Погр.	Дата
Разраб.		Трофимов Д.В.		<i>[Signature]</i>	08.2024
Инж.землеуст		Брюханова А.Н.		<i>[Signature]</i>	08.2024
Инж.картогр		Мещеряков М.С.		<i>[Signature]</i>	08.2024
Н.контроль		Еремин М.А.		<i>[Signature]</i>	08.2024
Проект планировки и межевания территории: Газосборный трубопровод КГС N27-Т.ВР.УЗА N1				Стадия	Лист
				ЗУР	11
				Листов	11
Схема границ территорий, подверженных риску возникновения чрезвычайных ситуаций природного и техногенного характера (пожар, взрыв, химическое, радиоактивное заражение, затопление, подтопление, оползень, карсты, эрозия и т.г.) М 1:2000				000 "ИПЦ "ЗемЛесПроект"	

Муниципальное образование
Катангский район,
Иркутская область

Муниципальное образование
Ленский район,
республика Саха (Якутия)

ПК0+00 н.тр. Газосборный
трубопровод УЗА N1 - УКПГ

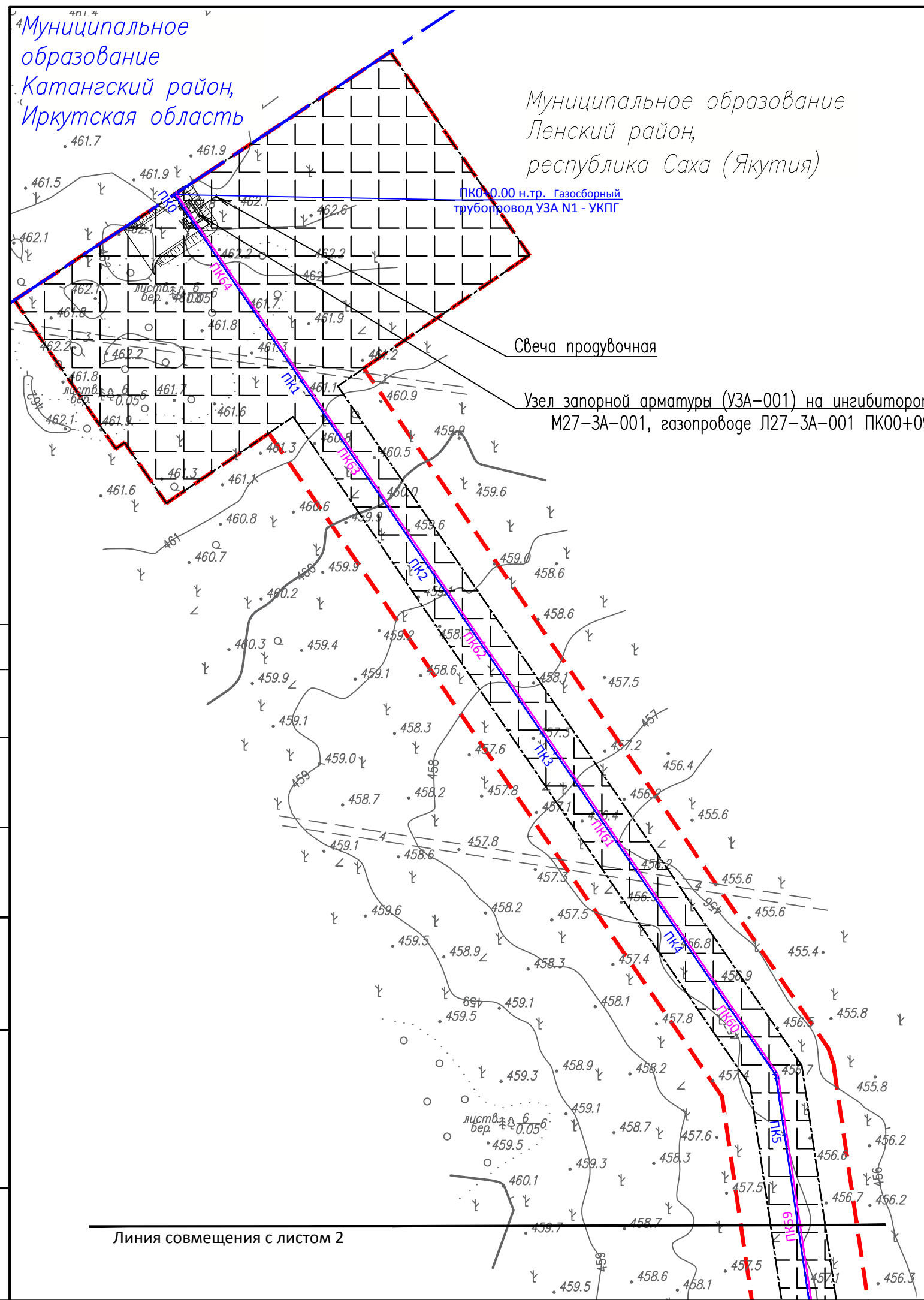
Свеча продувочная

Узел запорной арматуры (УЗА-001) на ингибиторопроводе
M27-3A-001, газопроводе П27-3A-001 ПК00+09,35

Условные обозначения

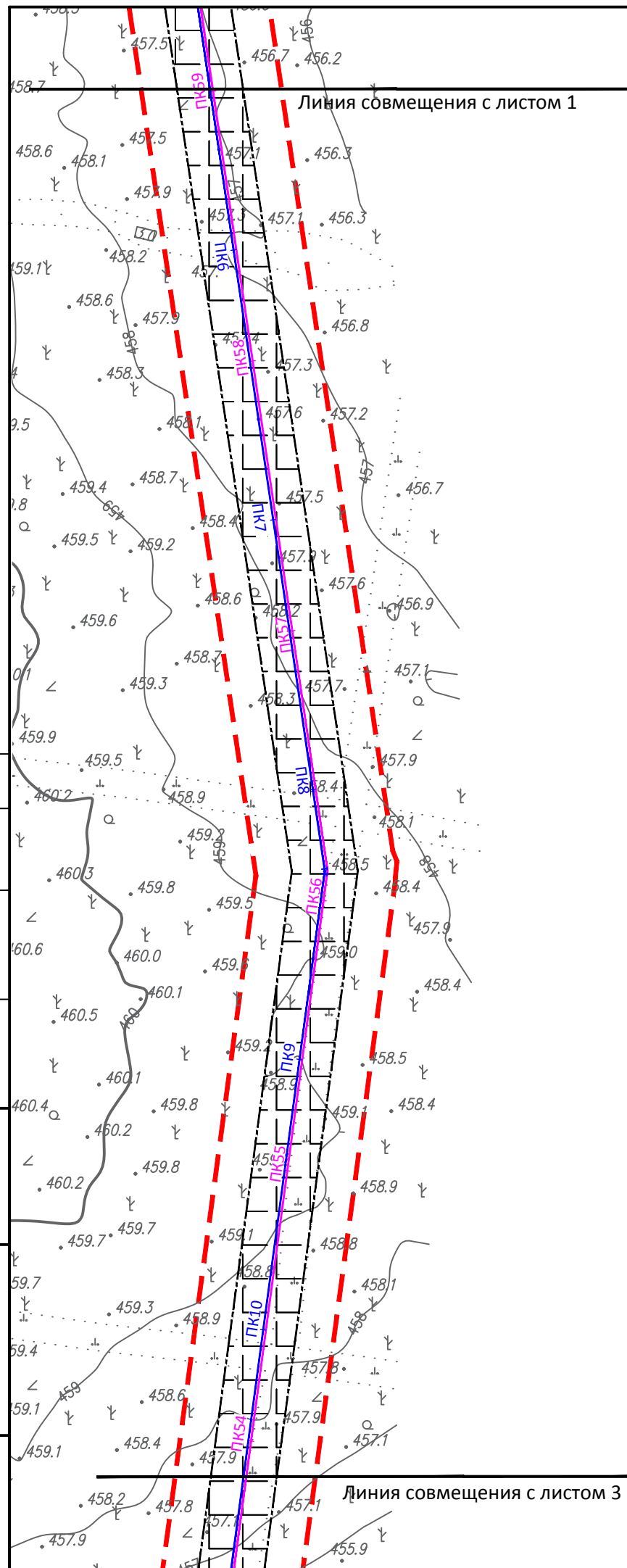
- Границы территории, в отношении которой осуществляется подготовка проекта планировки
- Граница зоны планируемого размещения линейных объектов, на период строительства
- Проектируемый газопровод
- Проектируемый ингибиторопровод
- Граница субъектов

Согласовано	
Взам. инв. N	
Погр. и дата	
Инв. N подл.	



Линия совмещения с листом 2

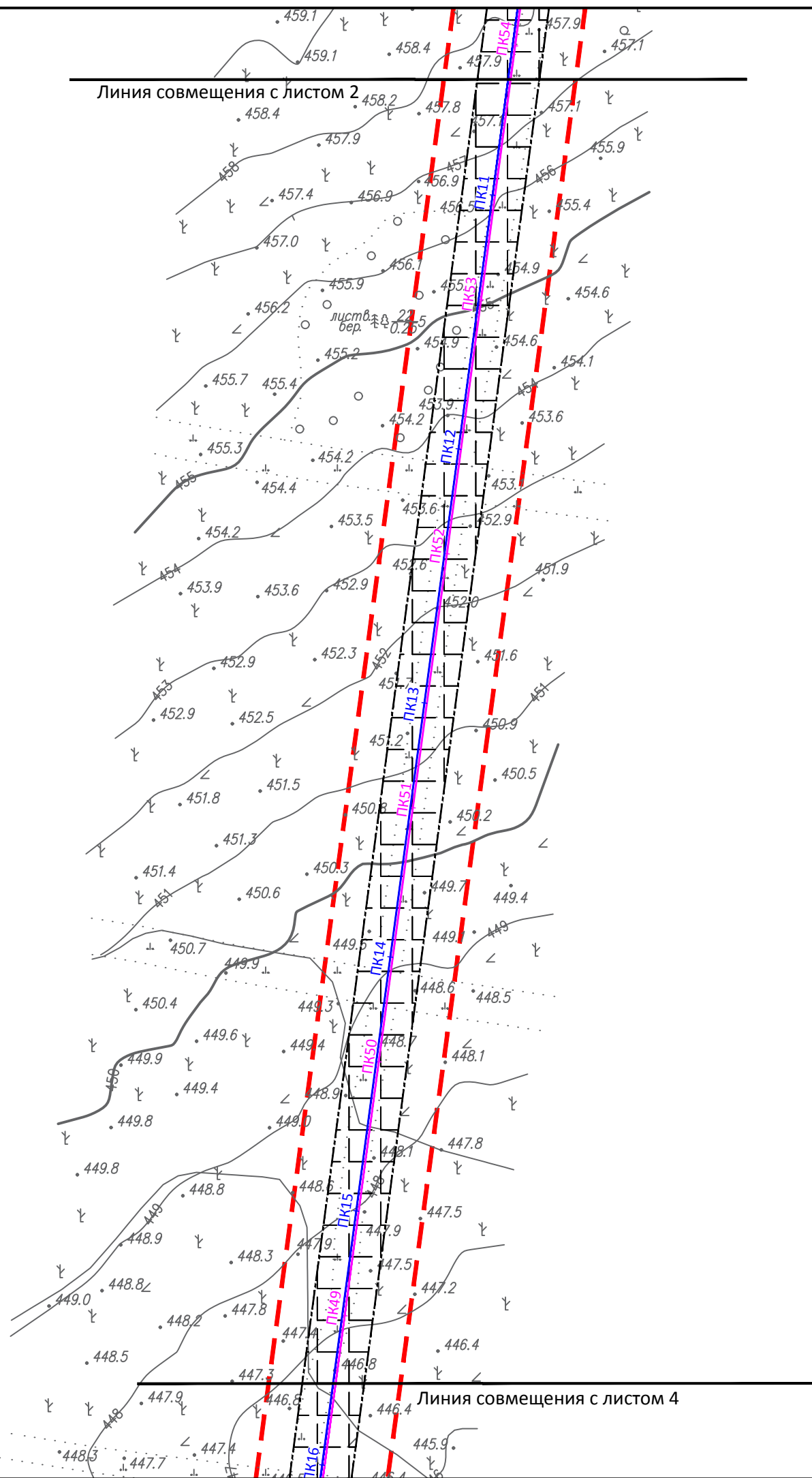
ЧОНФ.ГАЗ-КГС.27.У2-ЗУР-ППТ03-ГЧ-005					
Газосборный трубопровод КГС N27-Т.ВР.УЗА N1					
Изм.	Кол.уч.	Лист	N° док.	Погр.	Дата
Разраб.		Трофимов Д.В.			08.2024
Инж.землеуст		Брюханова А.Н.			08.2024
Инж.картогр		Мещеряков М.С.			08.2024
Н.контроль		Еремин М.А.			08.2024
Проект планировки и межевания территории: Газосборный трубопровод КГС N27-Т.ВР.УЗА N1				Стадия	Лист
				ЗУР	1
				Листов	11
Схема конструктивных и планировочных решений М 1:2000				000 "ИТЦ "ЗемЛесПроект"	



Согласовано			
Взам. инв. N			
Погр. и дата			
Инв. N подл.			

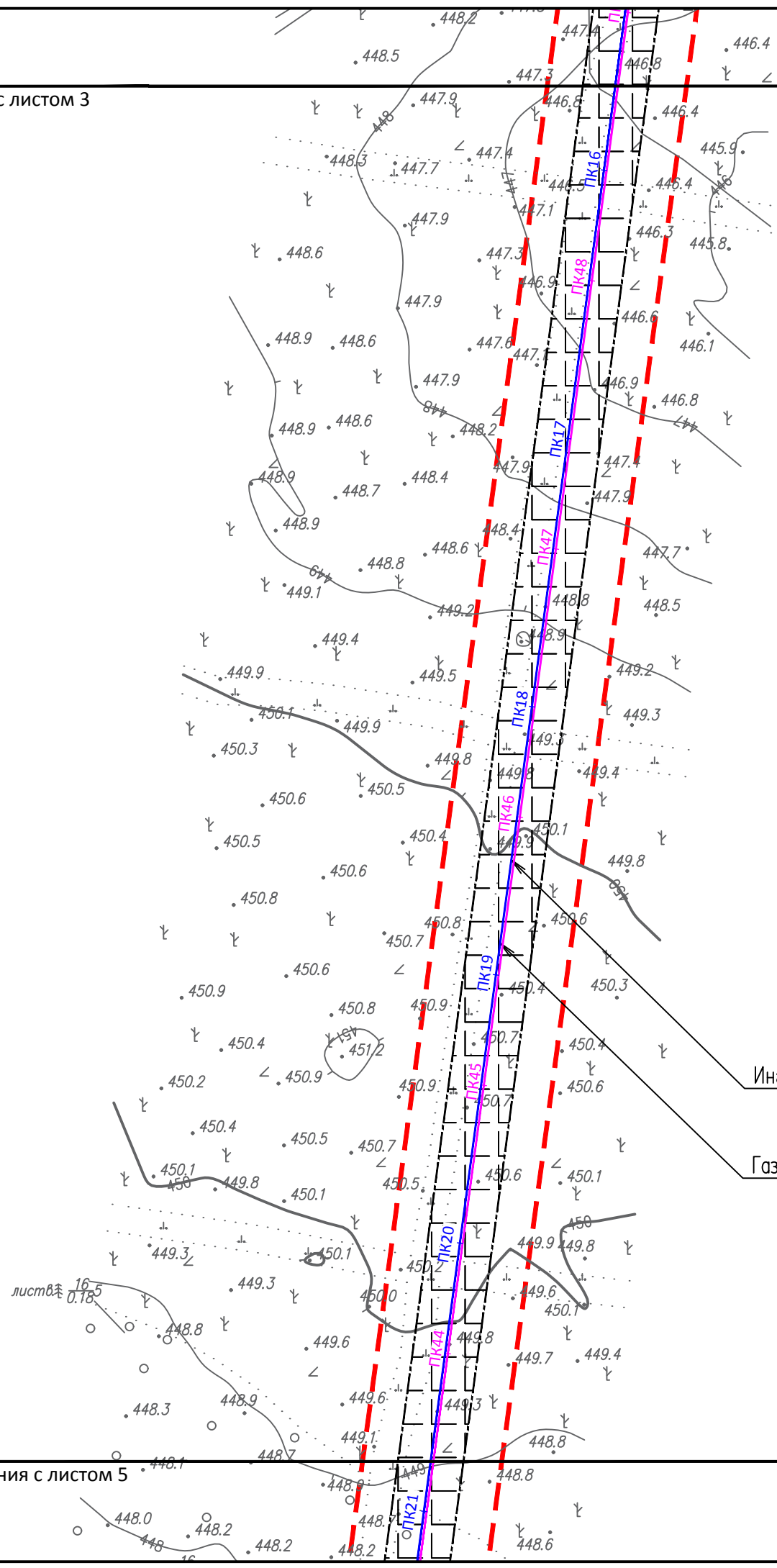
ЧОНФ.ГАЗ-КГС.27.У2-ЗУР-ППТО3-ГЧ-005						
Газосборный трубопровод КГС N27-Т.ВР.УЗА N1						
Изм.	Кол.уч.	Лист	N° док.	Погр.	Дата	
Разраб.		Трофимов Д.В.		<i>[Signature]</i>	08.2024	
Инж.землеуст		Брюханова А.Н.		<i>[Signature]</i>	08.2024	
Инж.картогр		Мещеряков М.С.		<i>[Signature]</i>	08.2024	
Н.контроль		Еремин М.А.		<i>[Signature]</i>	08.2024	
Проект планировки и межевания территории: Газосборный трубопровод КГС N27-Т.ВР.УЗА N1				Стадия	Лист	Листов
Схема конструктивных и планировочных решений М 1:2000				ЗУР	2	11
ООО "ИПЦ "ЗемЛесПроект"						

Согласовано			
Взам. инв. №			
Попр. и дата			
Инв. № подл.			



ЧОНФ.ГАЗ-КГС.27.У2-ЗУР-ППТО3-ГЧ-005					
Газосборный трубопровод КГС N27-Т.ВР.УЗА N1					
Изм.	Кол.уч.	Лист	№ док.	Погн.	Дата
Разраб.		Трофимов Д.В.		<i>[Signature]</i>	08.2024
Инж.землеуст		Брюханова А.Н.		<i>[Signature]</i>	08.2024
Инж.картогр		Мещеряков М.С.		<i>[Signature]</i>	08.2024
Н.контроль		Еремин М.А.		<i>[Signature]</i>	08.2024
Проект планировки и межевания территории: Газосборный трубопровод КГС N27-Т.ВР.УЗА N1					Статус
Схема конструктивных и планировочных решений М 1:2000					Лист
000 "ИПЦ "ЗемЛесПроект"					Листов
ЗУР					3
11					

Линия совмещения с листом 3



Ингибиторопровод от УКПГ до УЗА-001

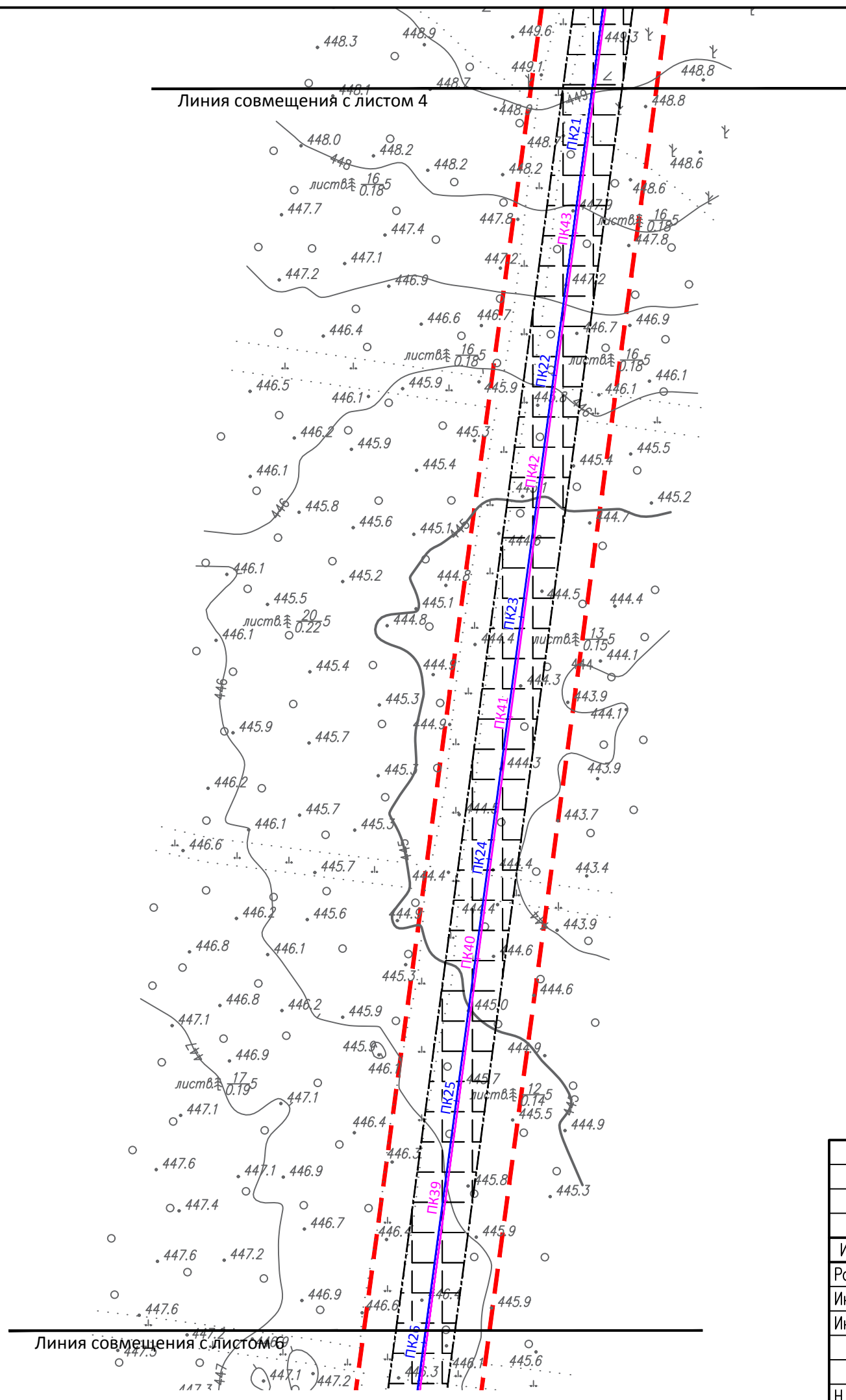
Газосборный трубопровод от УЗА-001 до УКПГ

Линия совмещения с листом 5

Согласовано	
Взам. инв. N	
Погр. и дата	
Инв. N подл.	

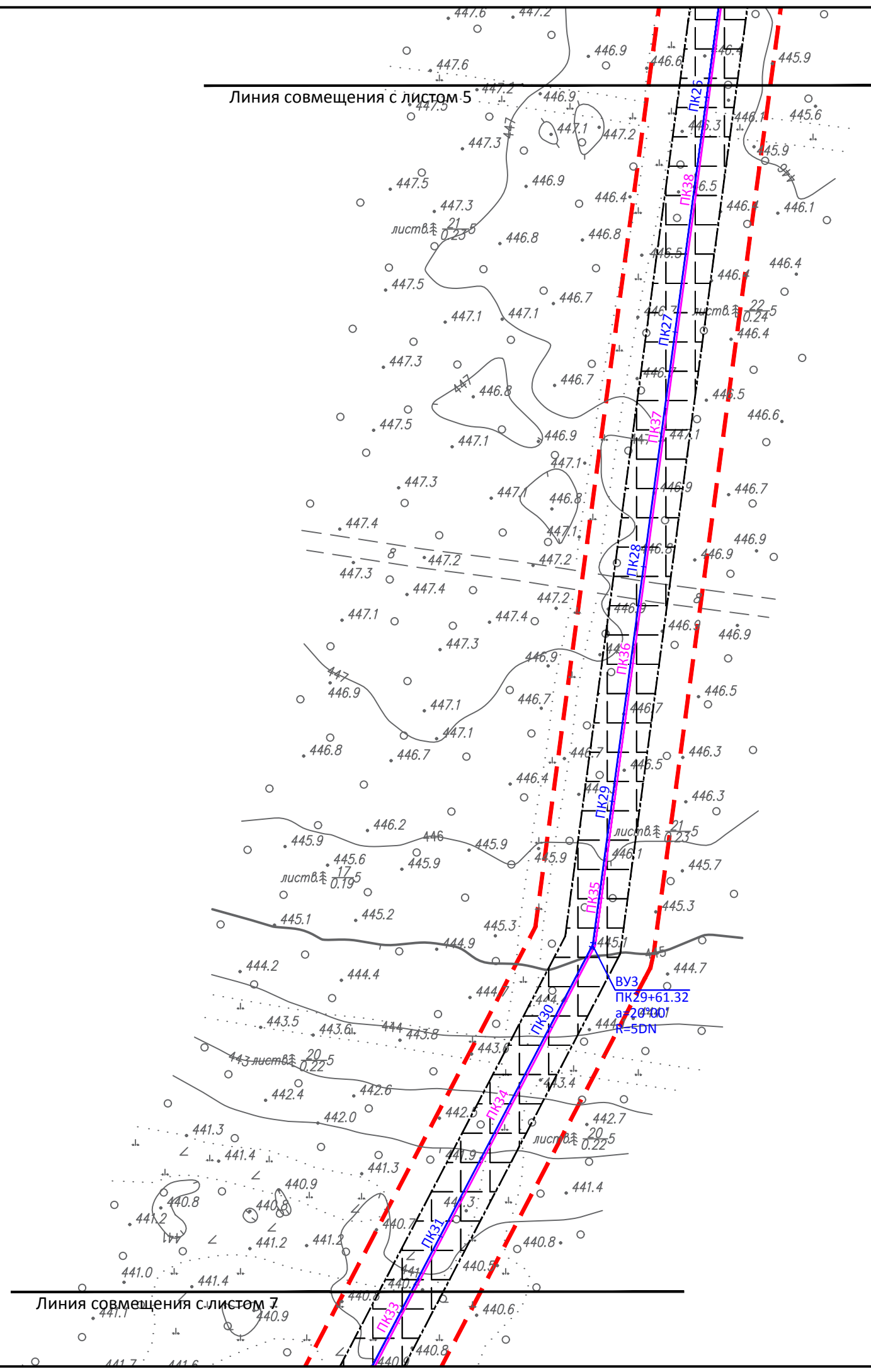
ЧОНФ.ГАЗ-КГС.27.У2-ЗУР-ППТ03-ГЧ-005					
Газосборный трубопровод КГС N27-Т.ВР.УЗА N1					
Изм.	Кол.уч.	Лист	N° док.	Погр.	Дата
Разраб.		Трофимов Д.В.		<i>[Signature]</i>	08.2024
Инж.землеуст		Брюханова А.Н.		<i>[Signature]</i>	08.2024
Инж.картогр		Мещеряков М.С.		<i>[Signature]</i>	08.2024
Н.контроль		Еремин М.А.		<i>[Signature]</i>	08.2024
Проект планировки и межевания территории: Газосборный трубопровод КГС N27-Т.ВР.УЗА N1				Стадия	Лист
				ЗУР	4
				Листов	11
Схема конструктивных и планировочных решений М 1:2000				000 "ИПЦ "ЗемЛесПроект"	

Согласовано			
Взам. инв. N			
Погр. и дата			
Инв. N подл.			

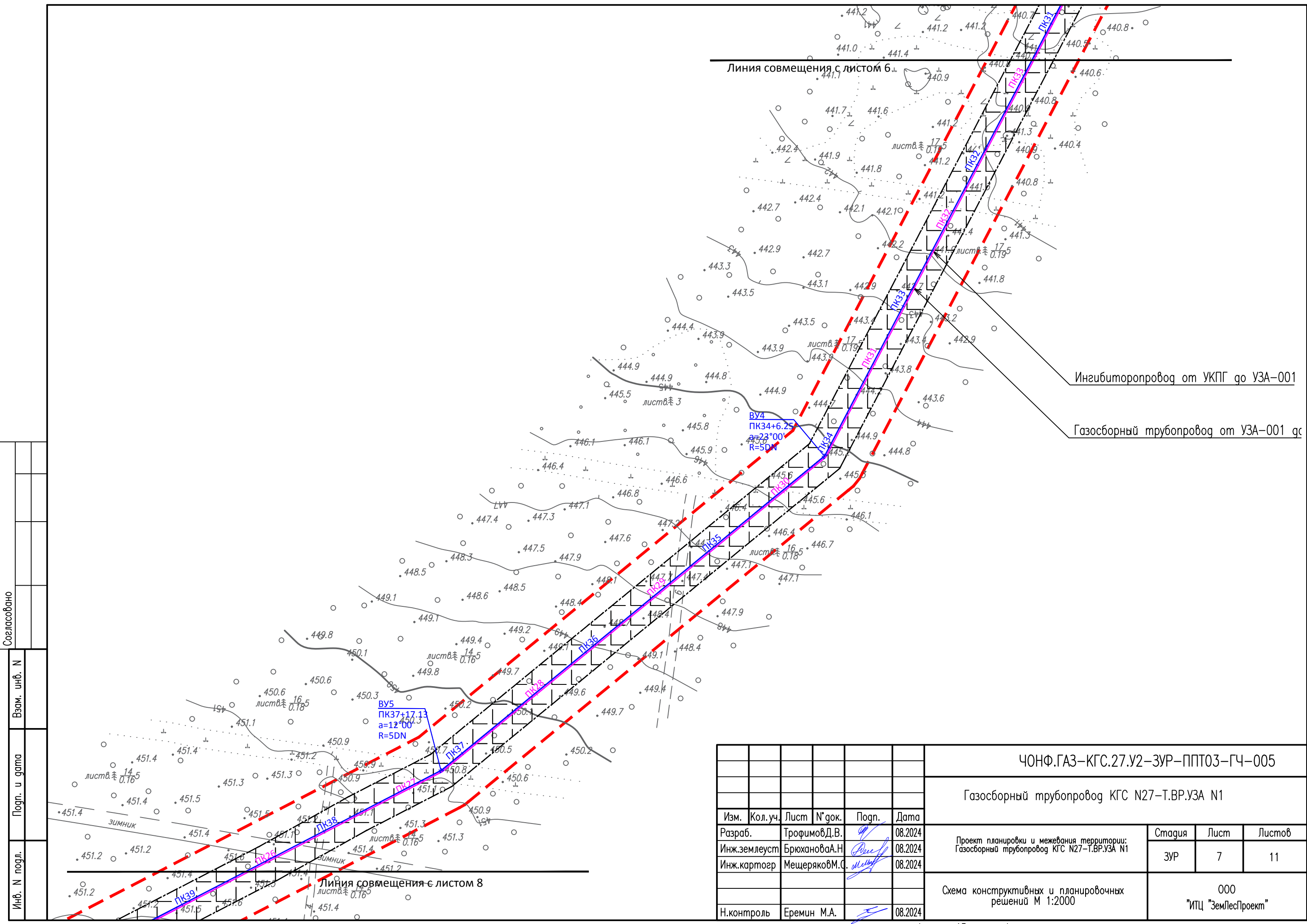


ЧОНФ.ГАЗ-КГС.27.У2-ЗУР-ППТ03-ГЧ-005					
Газосборный трубопровод КГС N27-Т.ВР.УЗА N1					
Изм.	Кол.уч.	Лист	N° док.	Погр.	Дата
Разраб.		Трофимов Д.В.		<i>[Signature]</i>	08.2024
Инж.землеуст		Брюханова А.Н.		<i>[Signature]</i>	08.2024
Инж.картогр		Мещеряков М.С.		<i>[Signature]</i>	08.2024
Н.контроль		Еремин М.А.		<i>[Signature]</i>	08.2024
Проект планировки и межевания территории: Газосборный трубопровод КГС N27-Т.ВР.УЗА N1				Стадия	Лист
				ЗУР	5
				Листов	11
Схема конструктивных и планировочных решений М 1:2000				000 "ИПЦ "ЗемЛесПроект"	

Согласовано			
Взам. инв. №			
Погр. и дата			
Инв. № подл.			

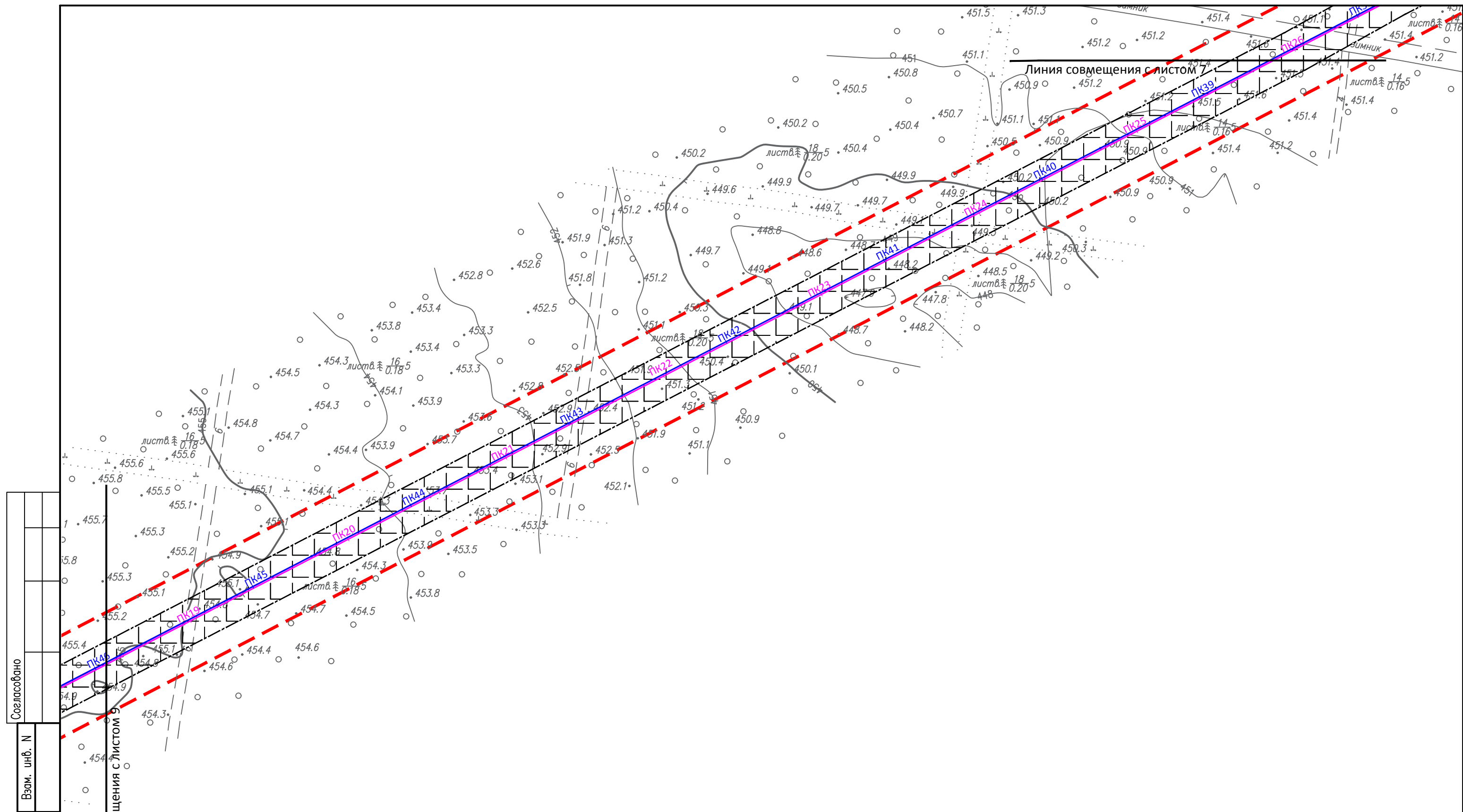


ЧОНФ.ГАЗ-КГС.27.У2-ЗУР-ППТ03-ГЧ-005					
Газосборный трубопровод КГС N27-Т.ВР.УЗА N1					
Изм.	Кол.уч.	Лист	№ док.	Погр.	Дата
Разраб.		Трофимов Д.В.			08.2024
Инж.землеуст		Брюханова А.Н.			08.2024
Инж.картогр		Мещеряков М.С.			08.2024
Н.контроль		Еремин М.А.			08.2024
Проект планировки и межевания территории: Газосборный трубопровод КГС N27-Т.ВР.УЗА N1				Стадия	Лист
				ЗУР	6
				Листов	11
Схема конструктивных и планировочных решений М 1:2000				000 "ИПЦ "ЗемЛесПроект"	



Согласовано			
Взам. инв. №			
Погр. и дата			
Инв. № подл.			

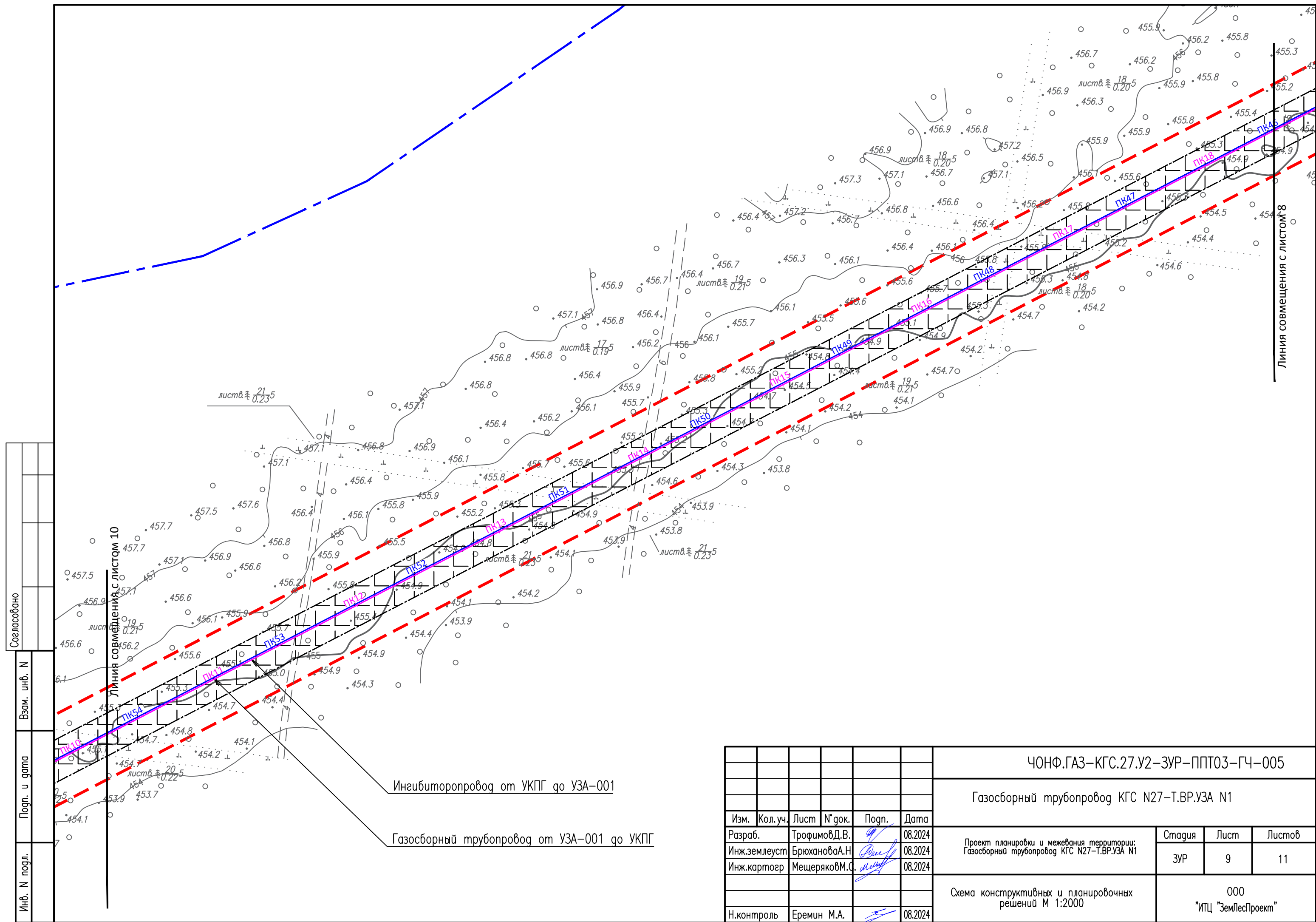
ЧОНФ.ГАЗ-КГС.27.У2-ЗУР-ППТ03-ГЧ-005							
Газосборный трубопровод КГС N27-Т.ВР.УЗА N1							
Изм.	Кол.уч.	Лист	№ док.	Погр.	Дата		
Разраб.		Трофимов Д.В.		<i>[Signature]</i>	08.2024		
Инж.землеуст		Брюханова А.Н.		<i>[Signature]</i>	08.2024		
Инж.картогр		Мещеряков М.С.		<i>[Signature]</i>	08.2024		
Н.контроль		Еремин М.А.		<i>[Signature]</i>	08.2024		
Проект планировки и межевания территории: Газосборный трубопровод КГС N27-Т.ВР.УЗА N1					Стадия	Лист	Листов
Схема конструктивных и планировочных решений М 1:2000					ЗУР	7	11
000 "ИПЦ "ЗемЛесПроект"							



Согласовано			
Взам. инв. N			
Погр. и дата			
Инв. N подл.			


Линия совмещения с листом 9

ЧОНФ.ГАЗ-КГС.27.У2-ЗУР-ППТ03-ГЧ-005											
Газосборный трубопровод КГС N27-Т.ВР.УЗА N1											
Изм.	Кол.уч.	Лист	N° док.	Погр.	Дата						
Разраб.		Трофимов Д.В.		<i>[Signature]</i>	08.2024						
Инж.землеуст		Брюханова А.Н.		<i>[Signature]</i>	08.2024						
Инж.картогр		Мещеряков М.С.		<i>[Signature]</i>	08.2024						
Н.контроль		Еремин М.А.		<i>[Signature]</i>	08.2024						
Проект планировки и межевания территории: Газосборный трубопровод КГС N27-Т.ВР.УЗА N1					<table border="1"> <tr> <td>Стадия</td> <td>Лист</td> <td>Листов</td> </tr> <tr> <td>ЗУР</td> <td>8</td> <td>11</td> </tr> </table>	Стадия	Лист	Листов	ЗУР	8	11
Стадия	Лист	Листов									
ЗУР	8	11									
Схема конструктивных и планировочных решений М 1:2000					000 "ИПЦ "ЗемЛесПроект"						



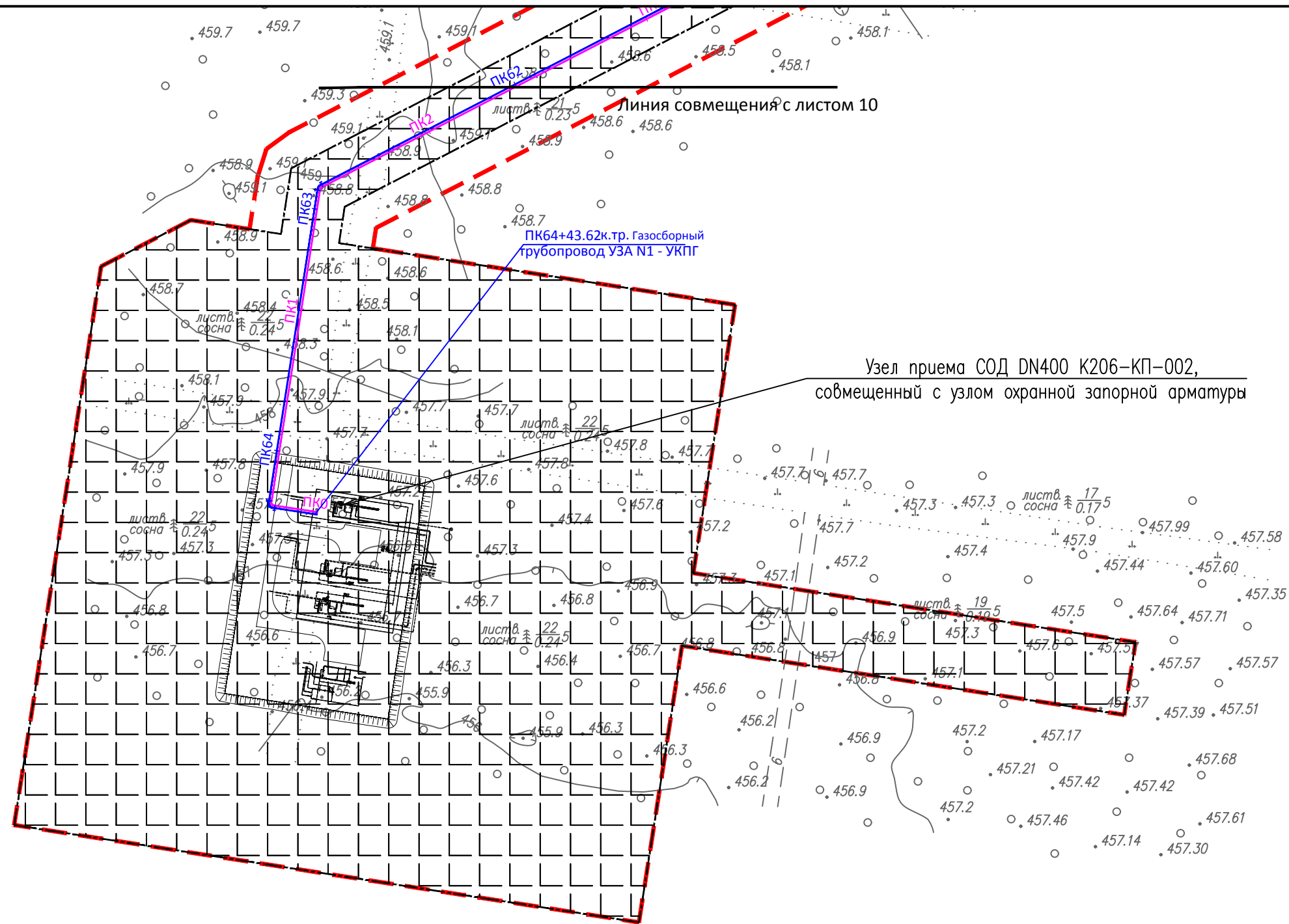
Согласовано	
Взам. инв. №	
Подп. и дата	
Инв. № подл.	

ЧОНФ.ГАЗ-КГС.27.У2-ЗУР-ППТ03-ГЧ-005					
Газосборный трубопровод КГС N27-Т.ВР.УЗА N1					
Изм.	Кол.уч.	Лист	№ док.	Подп.	Дата
Разраб.		Трофимов Д.В.		<i>[Signature]</i>	08.2024
Инж.землеуст		Брюханова А.Н.		<i>[Signature]</i>	08.2024
Инж.картогр		Мещеряков М.С.		<i>[Signature]</i>	08.2024
Н.контроль		Еремин М.А.		<i>[Signature]</i>	08.2024
				Проект планировки и межевания территории: Газосборный трубопровод КГС N27-Т.ВР.УЗА N1	Стадия
				ЗУР	Лист
					Листов
				000 "ИПЦ "ЗемЛесПроект"	



Согласовано	
Взам. инв. №	
Попр. и дата	
Инв. № подл.	

ЧОНФ.ГАЗ-КГС.27.У2-ЗУР-ППТО3-ГЧ-005					
Газосборный трубопровод КГС N27-Т.ВР.УЗА N1					
Изм.	Кол.уч.	Лист	№ док.	Погн.	Дата
Разраб.		Трофимов Д.В.		<i>[Signature]</i>	08.2024
Инж.землеуст		Брюханова А.Н.		<i>[Signature]</i>	08.2024
Инж.картогр		Мещеряков М.С.		<i>[Signature]</i>	08.2024
Н.контроль		Еремин М.А.		<i>[Signature]</i>	08.2024
Проект планировки и межевания территории: Газосборный трубопровод КГС N27-Т.ВР.УЗА N1				Стадия	Лист
				ЗУР	10
					Листов
					11
Схема конструктивных и планировочных решений М 1:2000				000 "ИПЦ "ЗемЛесПроект"	



Согласовано			
Взам. инв. N			
Подп. и дата			
Инв. N подл.			

ЧОНФ.ГАЗ-КГС.27.У2-ЗУР-ППТ03-ГЧ-005					
Газосборный трубопровод КГС N27-Т.ВР.УЗА N1					
Изм.	Кол.уч.	Лист	N° док.	Подп.	Дата
Разраб.		Трофимов Д.В.		<i>[Signature]</i>	08.2024
Инж.землеуст		Брюханова А.Н.		<i>[Signature]</i>	08.2024
Инж.картогр		Мещеряков М.С.		<i>[Signature]</i>	08.2024
Н.контроль		Еремин М.А.		<i>[Signature]</i>	08.2024
Проект планировки и межевания территории: Газосборный трубопровод КГС N27-Т.ВР.УЗА N1				Стадия	Лист
				ЗУР	11
Схема конструктивных и планировочных решений М 1:2000				000 "ИТЦ "ЗемЛесПроект"	