



информационно-технический центр

ЗЕМЛЕСПРОЕКТ

ИНН 2466151545, КПП 246301001, ОГРН 1072466008196
660036, г. Красноярск, ул. Академгородок, д. 50, стр. 19,
а/я 26735

Тел: (391)205-44-05, 290-73-66, 251-21-23

[E-mail: pto@zemles.com](mailto:pto@zemles.com)

adm@zemles.com

Заказчик - ООО «Газпромнефть - Заполярье»

**ОБУСТРОЙСТВО ТЫМПУЧИКАНСКОГО
НЕФТЕГАЗОКОНДЕНСАТНОГО МЕСТОРОЖДЕНИЯ. КУСТ
СКВАЖИН № 206-13**

**ДОКУМЕНТАЦИЯ ПО ПЛАНИРОВКЕ ТЕРРИТОРИИ
ПРОЕКТ МЕЖЕВАНИЯ ТЕРРИТОРИИ**

**РАЗДЕЛ 1
ОСНОВНАЯ ЧАСТЬ ПРОЕКТА МЕЖЕВАНИЯ ТЕРРИТОРИИ
ГРАФИЧЕСКАЯ ЧАСТЬ**

ЧОНФ.ГАЗ-КГС.206.13-ЗУР -ПМТ01-ГЧ-001

КНИГА 1

Изм.	№ док.	Подп.	Дата



информационно-технический центр
ЗЕМЛЕСПРОЕКТ

ИНН 2466151545, КПП 246301001, ОГРН 1072466008196

660036, г. Красноярск, ул. Академгородок, д. 50, стр. 19,

а/я 26735

Тел: (391)205-44-05, 290-73-66, 251-21-23

[E-mail: pto@zemles.com](mailto:pto@zemles.com)

adm@zemles.com

Согласовано

Исполнительный директор

ООО «ИТЦ «ЗемЛесПроект»

_____ Панасюк С.В.

«___» _____ 2024 г.

**ОБУСТРОЙСТВО ТЫМПУЧИКАНСКОГО
НЕФТЕГАЗОКОНДЕНСАТНОГО МЕСТОРОЖДЕНИЯ. КУСТ
СКВАЖИН № 206-13**

**ДОКУМЕНТАЦИЯ ПО ПЛАНИРОВКЕ ТЕРРИТОРИИ
ПРОЕКТ МЕЖЕВАНИЯ ТЕРРИТОРИИ**

**РАЗДЕЛ 1
ОСНОВНАЯ ЧАСТЬ ПРОЕКТА МЕЖЕВАНИЯ ТЕРРИТОРИИ
ГРАФИЧЕСКАЯ ЧАСТЬ**

ЧОНФ.ГАЗ-КГС.206.13-ЗУР -ПМТ01-ГЧ-001

КНИГА 1

Исполнительный директор

Панасюк С.В.

г. Красноярск, 2024 г.

СОСТАВ ПРОЕКТА:

ПРОЕКТ МЕЖЕВАНИЯ ТЕРРИТОРИИ

Раздел 1. Проект межевания территории. Графическая часть

№№ п/п	Наименование чертежа	Масшта б	№ листа
Утверждаемая часть проекта межевания			
1	Чертёж межевания территории (основная часть)	1:2000	1

Раздел 2. Проект межевания территории. Текстовая часть.





Раздел 3. Материалы по обоснованию проекта межевания территории. Графическая часть.

№№ п/п	Наименование чертежа	Масшта б	№ листа
Материалы по обоснованию проекта межевания			
2	Чертёж межевания территории (обосновывающая часть)	1:2000	2

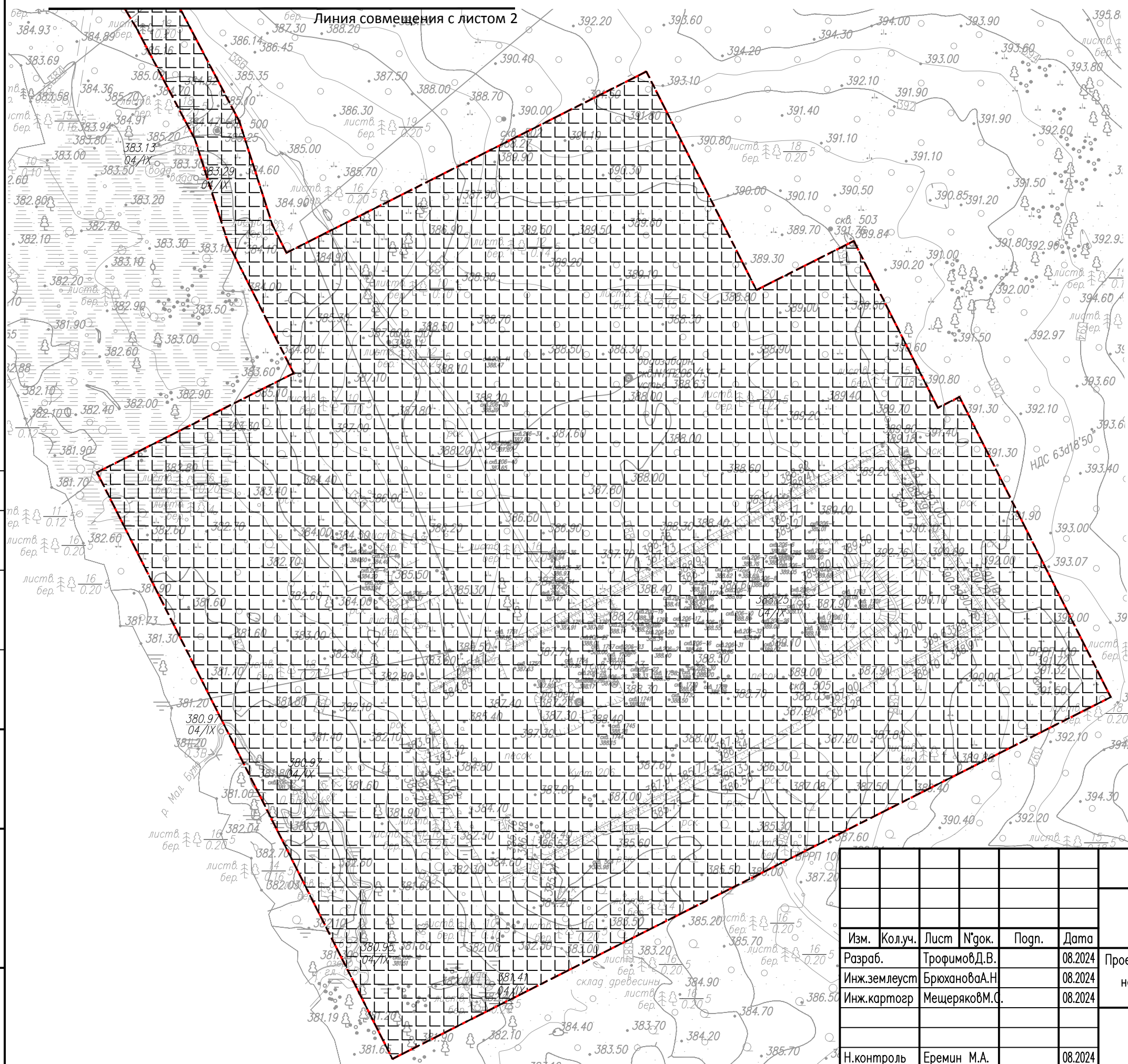
Раздел 4. Материалы по обоснованию проекта межевания территории. Пояснительная записка.

Электронная версия:

СД-диск – материалы формата JPEG, MicrosoftWord, DXF

Взам. инв. №								
	Подп. и дата							
		ЧОНФ.ГАЗ-КГС.206.13-ЗУР -ПМТ01-ГЧ-001						
		Изм.	Колуч	Лист	№дож	Подпись	Дата	
Инв. № подл.	ГИП		Трофимов Д.В.		06.2024	Стадия	Лист	Листов
	Инж.землеустр		Брюханова А.Н.		06.2024			
	Инж.картограф		Мещеряков М.С.		06.2024	ООО "ИТЦ "ЗемЛесПроект"		
	Н.Контроль		Еремин М.А.		06.2024			

Состав проекта



Условные обозначения

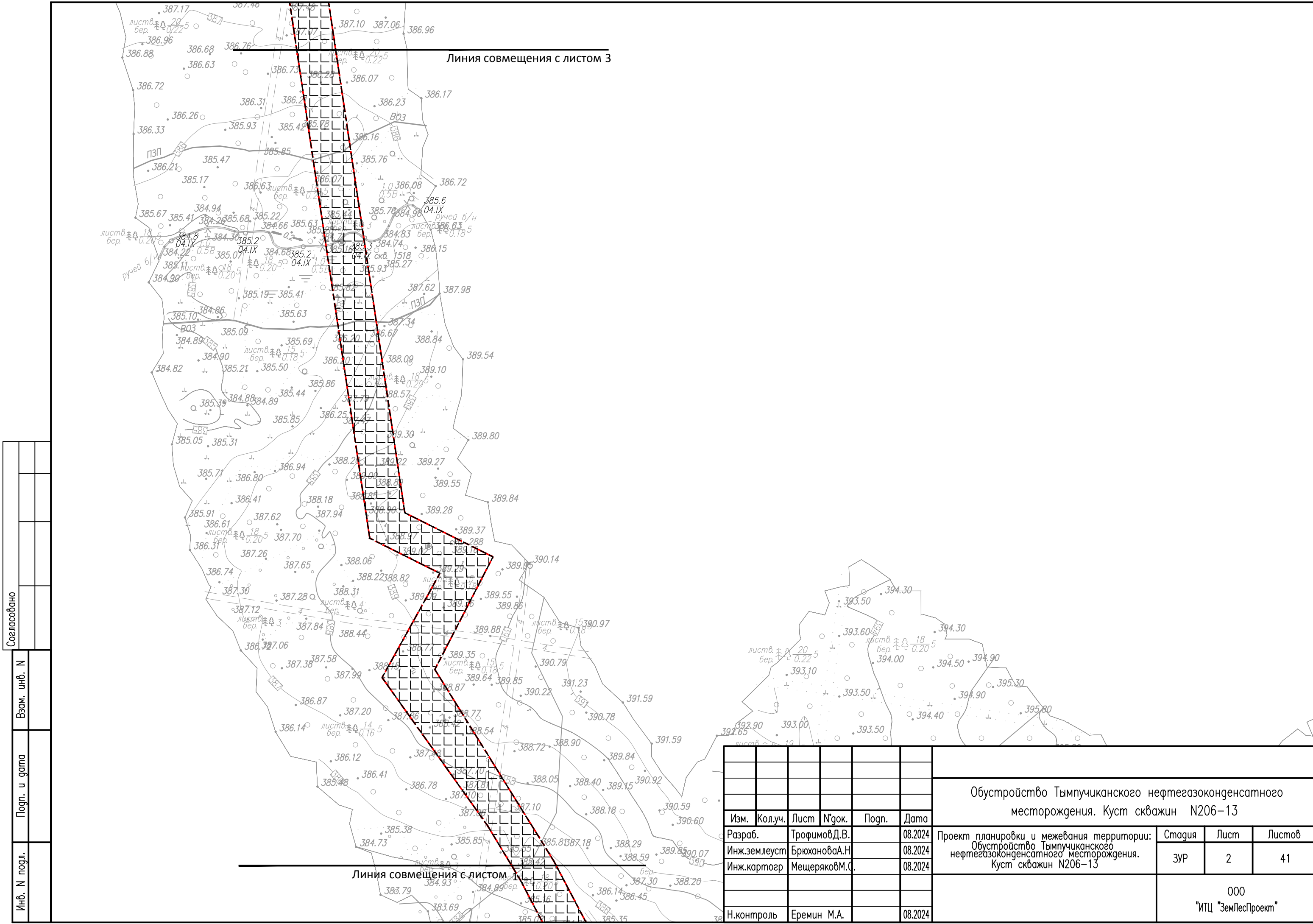
- - - Границы территории, в отношении которой осуществляется подготовка проекта планировки
- Граница зоны планируемого размещения линейных объектов, на период строительства

Примечание:

1. Границы зон планируемого размещения линейных объектов, подлежащие реконструкции в связи с изменением их местоположения в проекте отсутствуют.

Согласовано				
Взам. инв. №				
Подп. и дата				
Инв. № подл.				

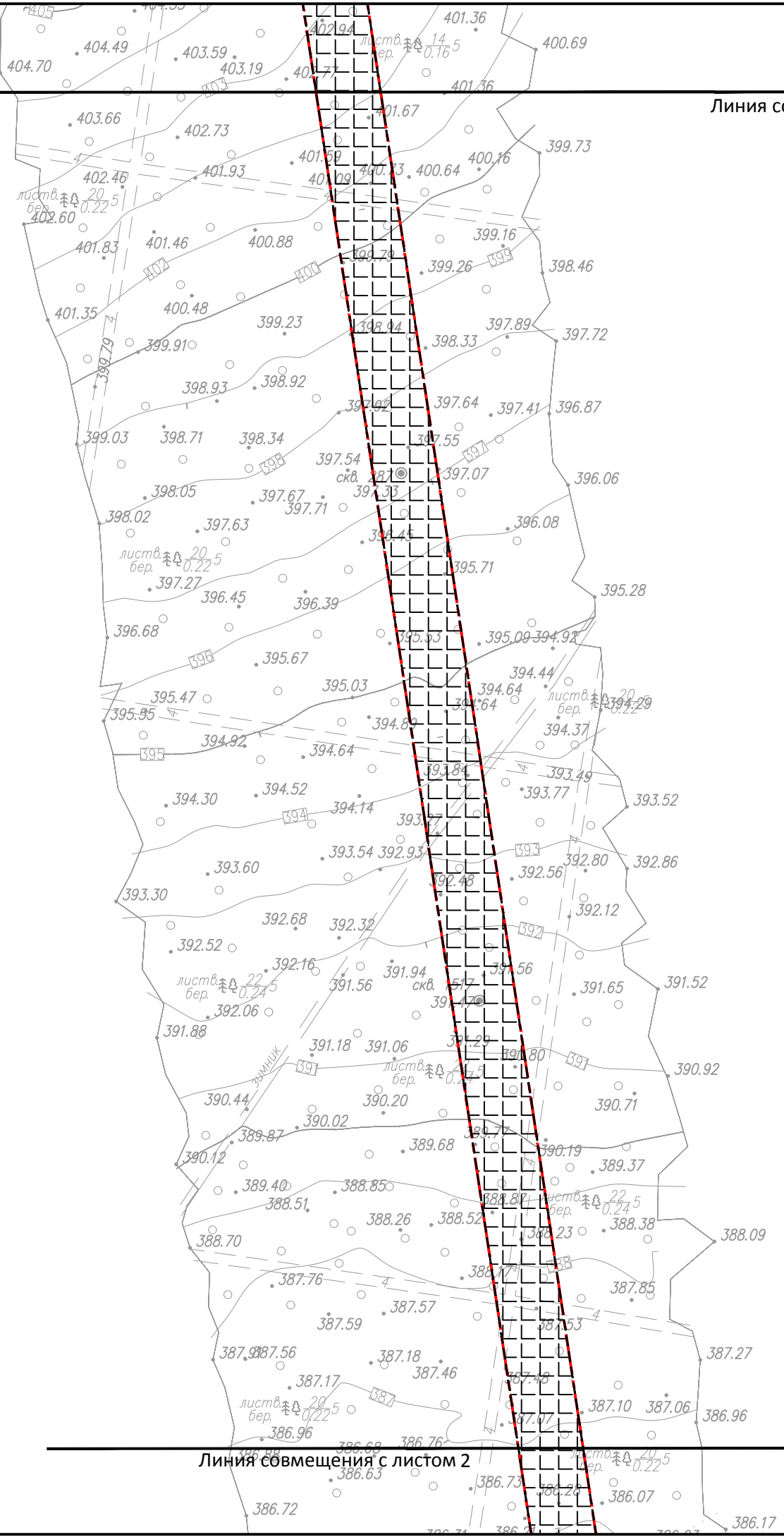
Обустройство Тымпучиканского нефтегазоконденсатного месторождения. Куст скважин N206-13					
Изм.	Кол.уч.	Лист	№ док.	Погн.	Дата
Разраб.		Трофимов Д.В.			08.2024
Инж.землеуст		Брюханова А.Н.			08.2024
Инж.картогр		Мещеряков М.С.			08.2024
Н.контроль		Еремин М.А.			08.2024
Проект планировки и межевания территории: Обустройство Тымпучиканского нефтегазоконденсатного месторождения. Куст скважин N206-13					
		Стадия	Лист	Листов	
		ЗУР	1	41	
000 "ИПЦ "ЗемЛесПроект"					



Согласовано			
Взам. инв. №			
Подп. и дата			
Инв. № подл.			

						Обустройство Тымпучиканского нефтегазоконденсатного месторождения. Куст скважин N206-13			
Изм.	Кол.уч.	Лист	№ док.	Подп.	Дата	Проект планировки и межевания территории: Обустройство Тымпучиканского нефтегазоконденсатного месторождения. Куст скважин N206-13	Стадия	Лист	Листов
Разраб.		Трофимов Д.В.			08.2024		ЗУР	2	41
Инж.землеуст		Брюханова А.Н.			08.2024				
Инж.картогр		Мещеряков М.С.			08.2024				
Н.контроль		Еремин М.А.			08.2024				
						000 "ИПЦ "ЗемЛесПроект"			

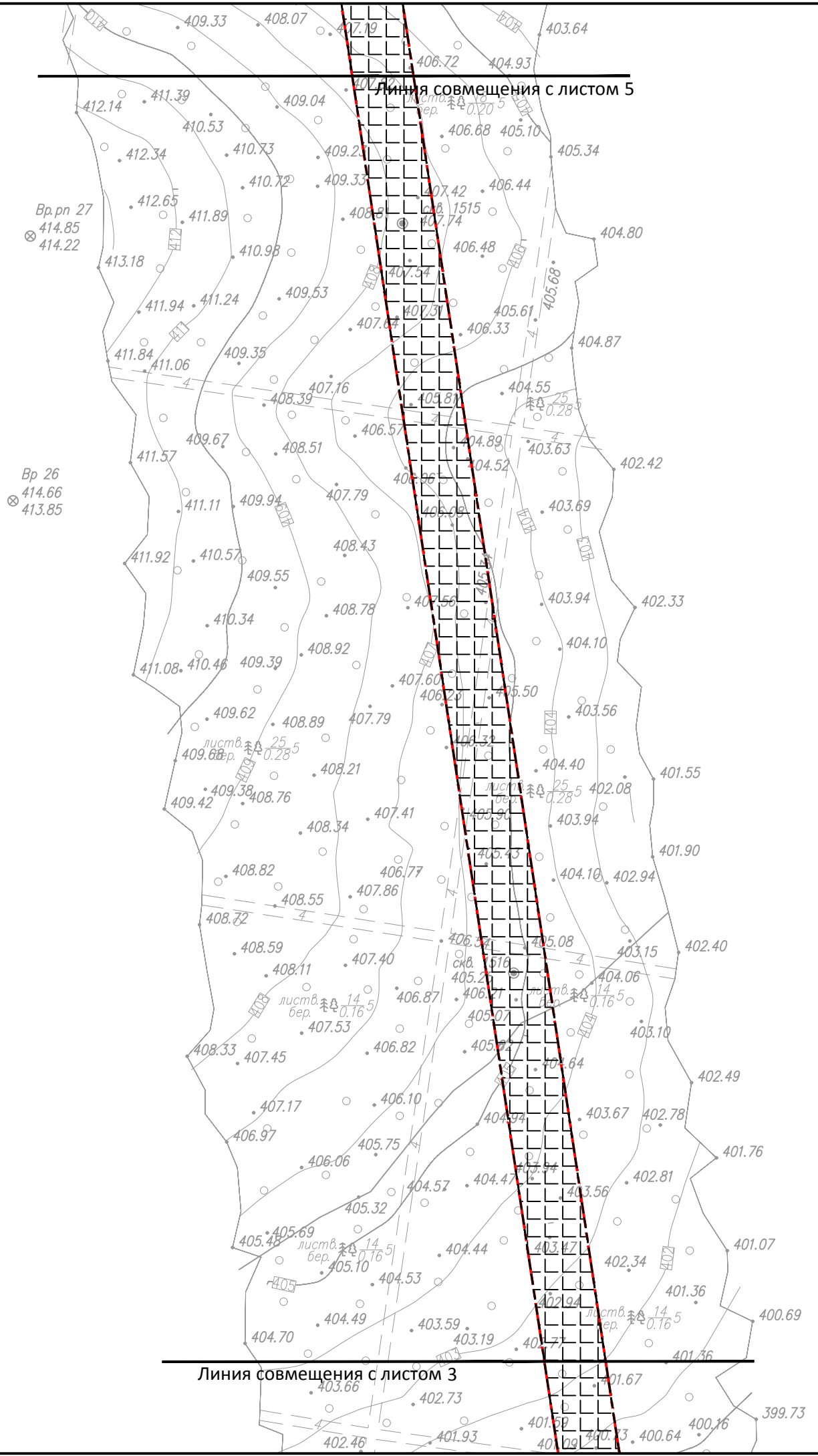
Линия совмещения с листом 4



Линия совмещения с листом 2

Согласовано					
Взам. инв. N					
Подп. и дата					
Инв. N подл.					

						Обустройство Тымпучиканского нефтегазоконденсатного месторождения. Куст скважин N206-13		
Изм.	Кол.уч.	Лист	№ док.	Подп.	Дата	Проект планировки и межевания территории: Обустройство Тымпучиканского нефтегазоконденсатного месторождения. Куст скважин N206-13		
Разраб.		Трофимов Д.В.			08.2024	Стадия	Лист	Листов
Инж.землеуст		Брюханова А.Н.			08.2024	ЗУР	3	41
Инж.картогр		Мещеряков М.С.			08.2024			
						ООО "ИПЦ "ЗемЛесПроект"		
Н.контроль		Еремин М.А.			08.2024			



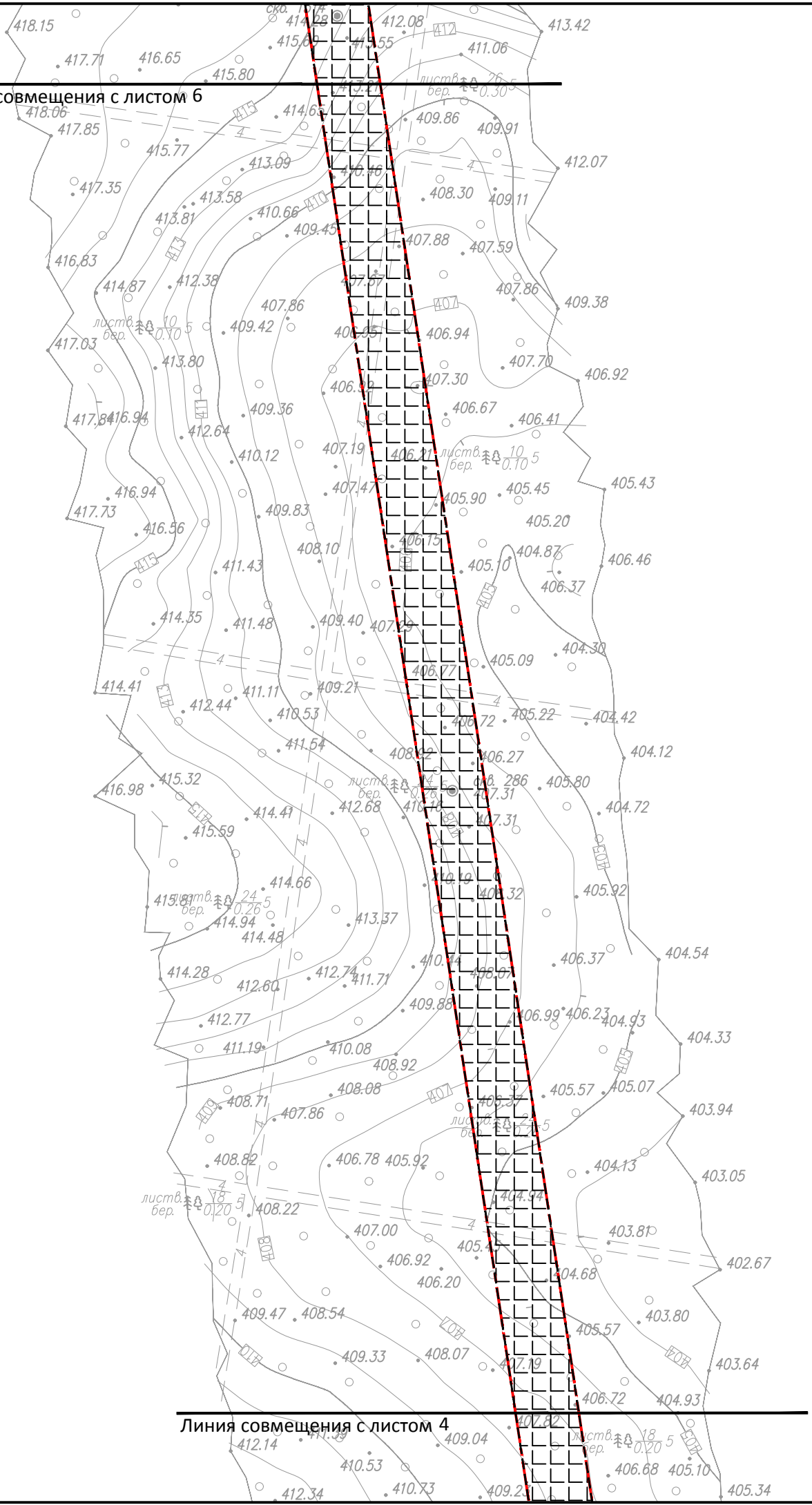
Согласовано			
Взам. инв. N			
Подп. и дата			
Инв. N подл.			

						Обустройство Тымпучиканского нефтегазоконденсатного месторождения. Куст скважин N206-13			
Изм.	Кол.уч.	Лист	№ док.	Подп.	Дата	Проект планировки и межевания территории: Обустройство Тымпучиканского нефтегазоконденсатного месторождения. Куст скважин N206-13	Стадия	Лист	Листов
Разраб.		Трофимов Д.В.			08.2024		ЗУР	4	41
Инж.землеуст		Брюханова А.Н.			08.2024				
Инж.картогр		Мещеряков М.С.			08.2024				
						ООО "ИПЦ "ЗемЛесПроект"			
Н.контроль		Еремин М.А.			08.2024				

Линия совмещения с листом 6

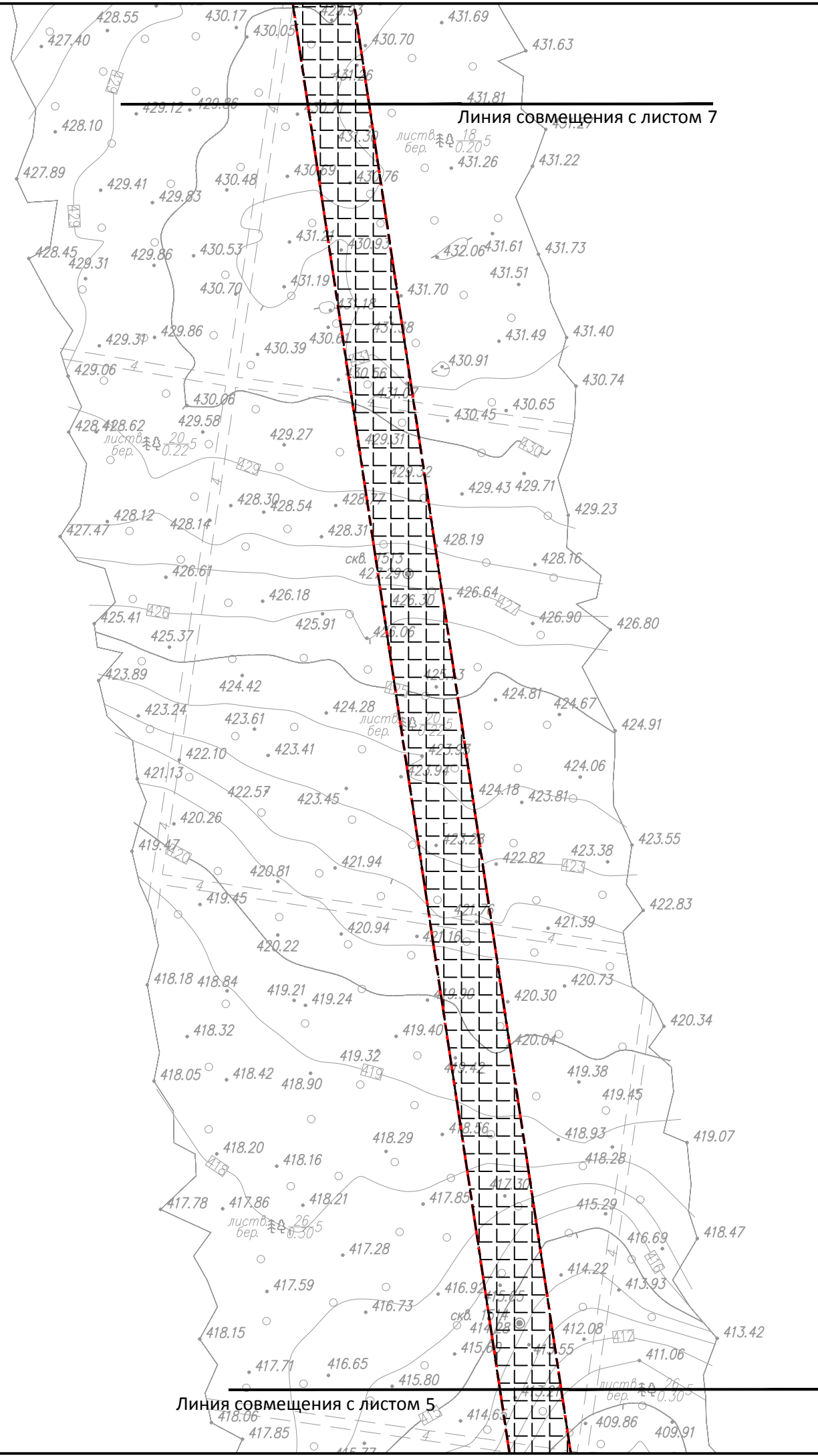
Линия совмещения с листом 4

Согласовано			
Инв. N подл.	Погр. и дата	Взам. инв. N	



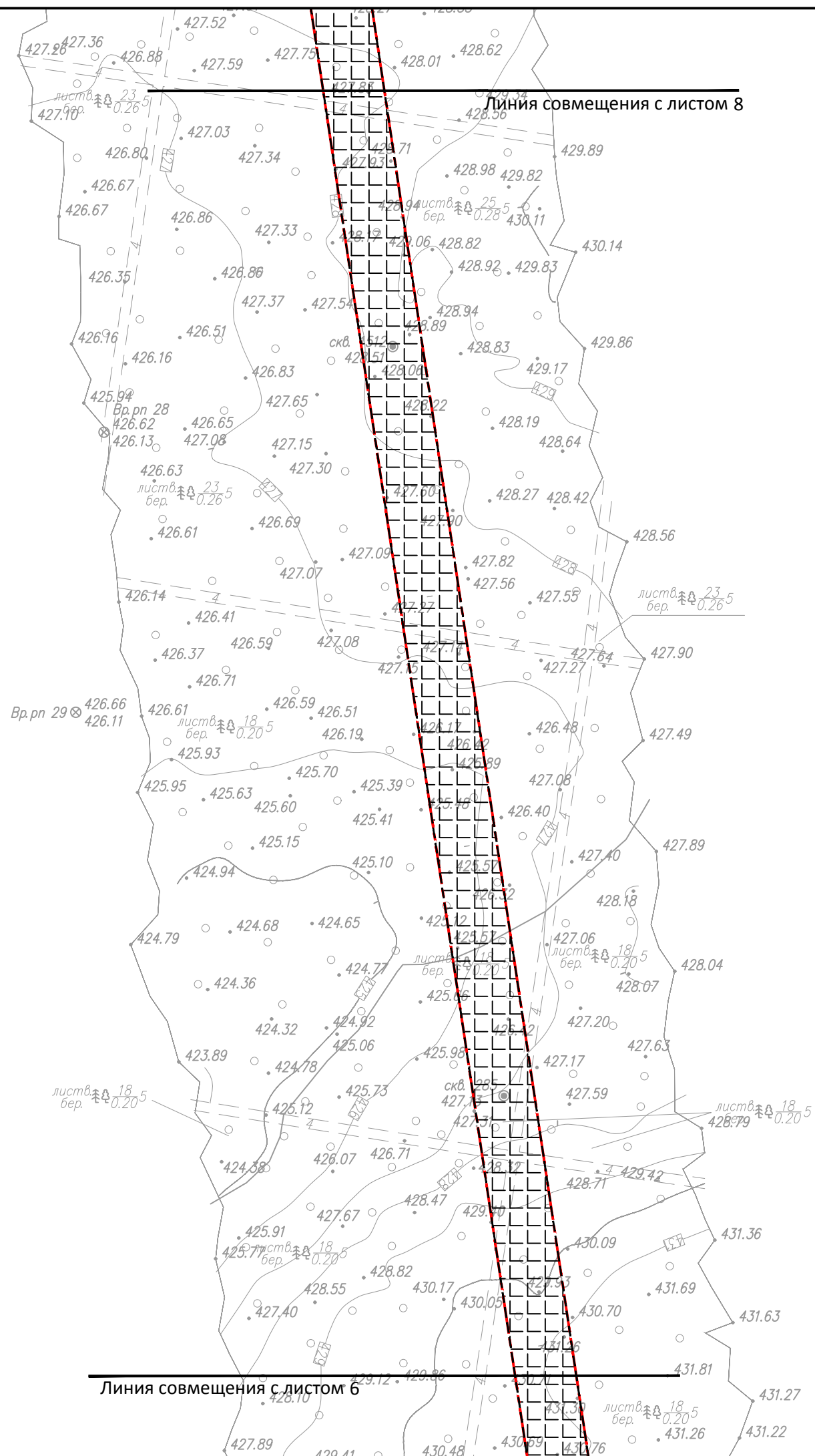
						Обустройство Тымпучиканского нефтегазоконденсатного месторождения. Куст скважин N206-13					
Изм.	Кол.уч.	Лист	№ док.	Погр.	Дата	Проект планировки и межевания территории: Обустройство Тымпучиканского нефтегазоконденсатного месторождения. Куст скважин N206-13		Стадия	Лист	Листов	
Разраб.		Трофимов Д.В.			08.2024			ЗУР	5	41	
Инж.землеуст		Брюханова А.Н.			08.2024						
Инж.картогр		Мещеряков М.С.			08.2024						
Н.контроль						Еремин М.А.		08.2024		ООО "ИПЦ "ЗемЛесПроект"	

Согласовано			
Инв. N подл.	Погр. и дата	Взам. инв. N	

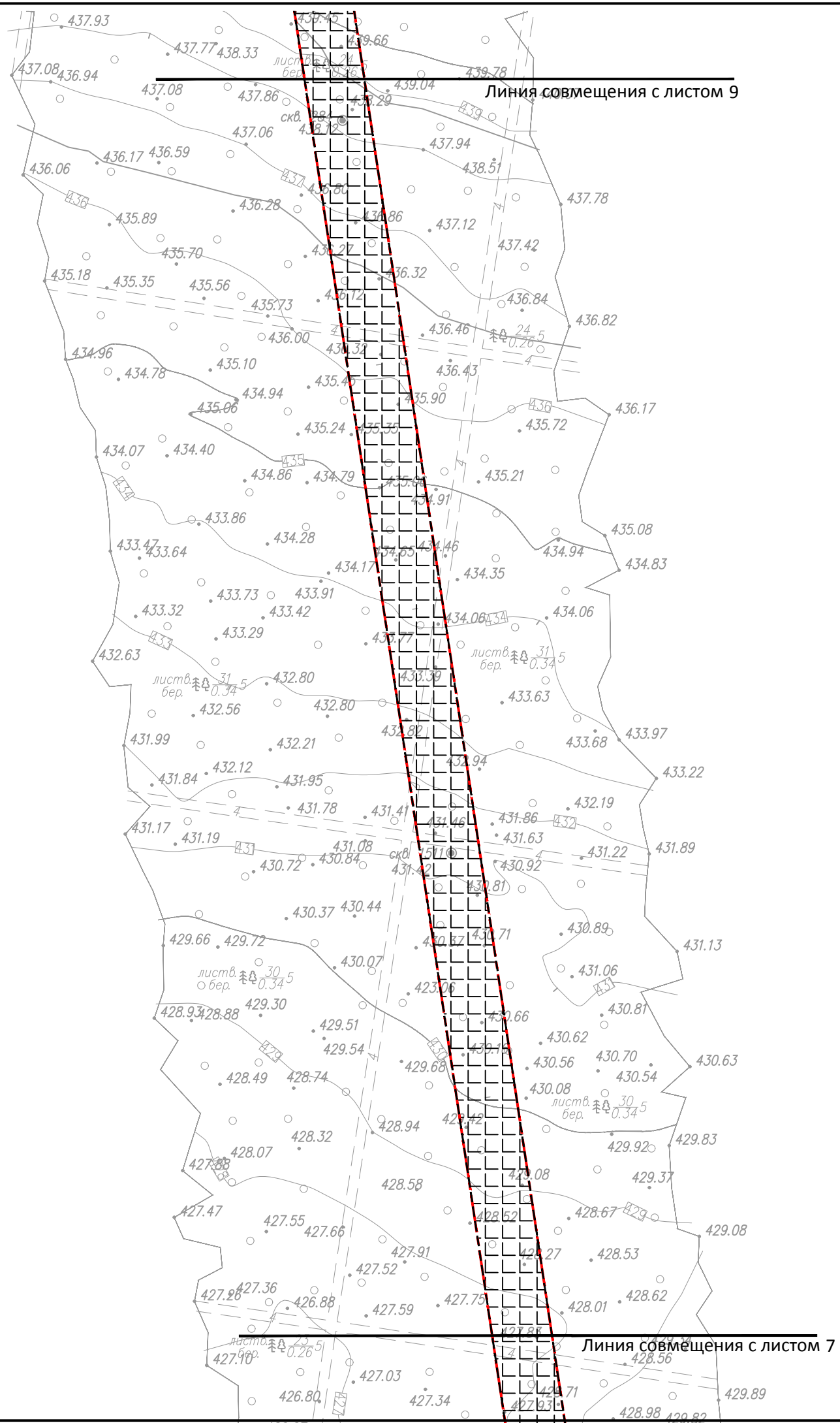


						Обустройство Тымпучиканского нефтегазоконденсатного месторождения. Куст скважин N206-13			
Изм.	Кол.уч.	Лист	№ док.	Погр.	Дата	Проект планировки и межевания территории: Обустройство Тымпучиканского нефтегазоконденсатного месторождения. Куст скважин N206-13	Стадия	Лист	Листов
Разраб.		Трофимов Д.В.			08.2024		ЗУР	6	41
Инж.землеуст		Брюханова А.Н.			08.2024				
Инж.картогр		Мещеряков М.С.			08.2024				
						000 "ИПЦ "ЗемЛесПроект"			
Н.контроль		Еремин М.А.			08.2024				

Согласовано					
Взам. инв. №					
Подп. и дата					
Инв. № подл.					

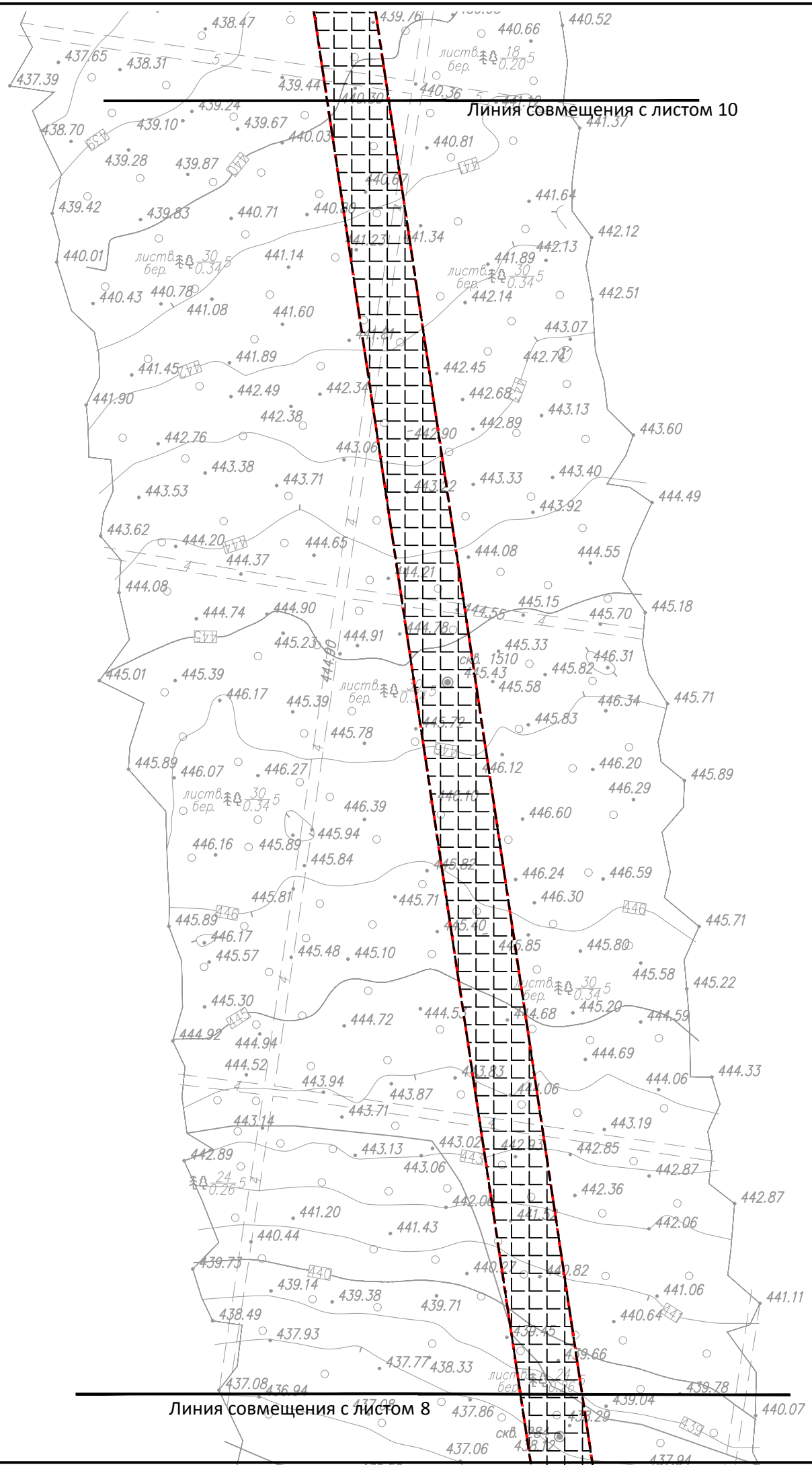


						Обустройство Тымпучиканского нефтегазоконденсатного месторождения. Куст скважин N206-13			
Изм.	Кол.уч.	Лист	№ док.	Подп.	Дата	Проект планировки и межевания территории: Обустройство Тымпучиканского нефтегазоконденсатного месторождения. Куст скважин N206-13	Стадия	Лист	Листов
Разраб.		Трофимов Д.В.			08.2024		ЗУР	7	41
Инж.землеуст		Брюханова А.Н.			08.2024				
Инж.картогр		Мещеряков М.С.			08.2024				
						ООО "ИПЦ "ЗемЛесПроект"			
Н.контроль		Еремин М.А.			08.2024				



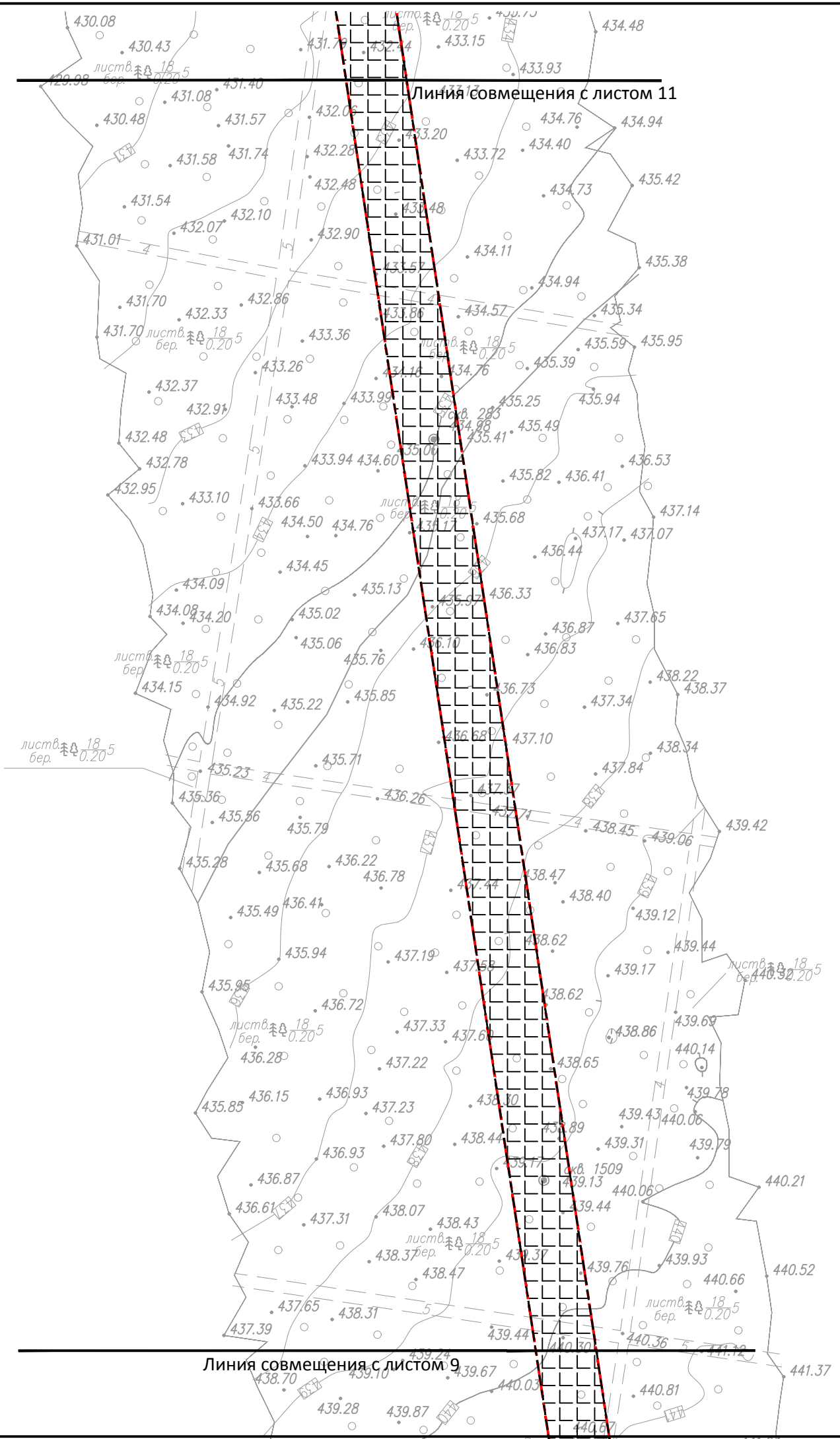
Согласовано			
Взам. инв. N			
Подп. и дата			
Инв. N подл.			

						Обустройство Тымпучиканского нефтегазоконденсатного месторождения. Куст скважин N206-13			
Изм.	Кол.уч.	Лист	№ док.	Подп.	Дата	Проект планировки и межевания территории: Обустройство Тымпучиканского нефтегазоконденсатного месторождения. Куст скважин N206-13	Стадия	Лист	Листов
Разраб.		Трофимов Д.В.			08.2024		ЗУР	8	41
Инж.землеуст		Брюханова А.Н.			08.2024				
Инж.картогр		Мещеряков М.С.			08.2024				
						000 "ИПЦ "ЗемЛесПроект"			
Н.контроль		Еремин М.А.			08.2024				



Согласовано			
Инв. N подл.	Погн. и дата	Взам. инв. N	

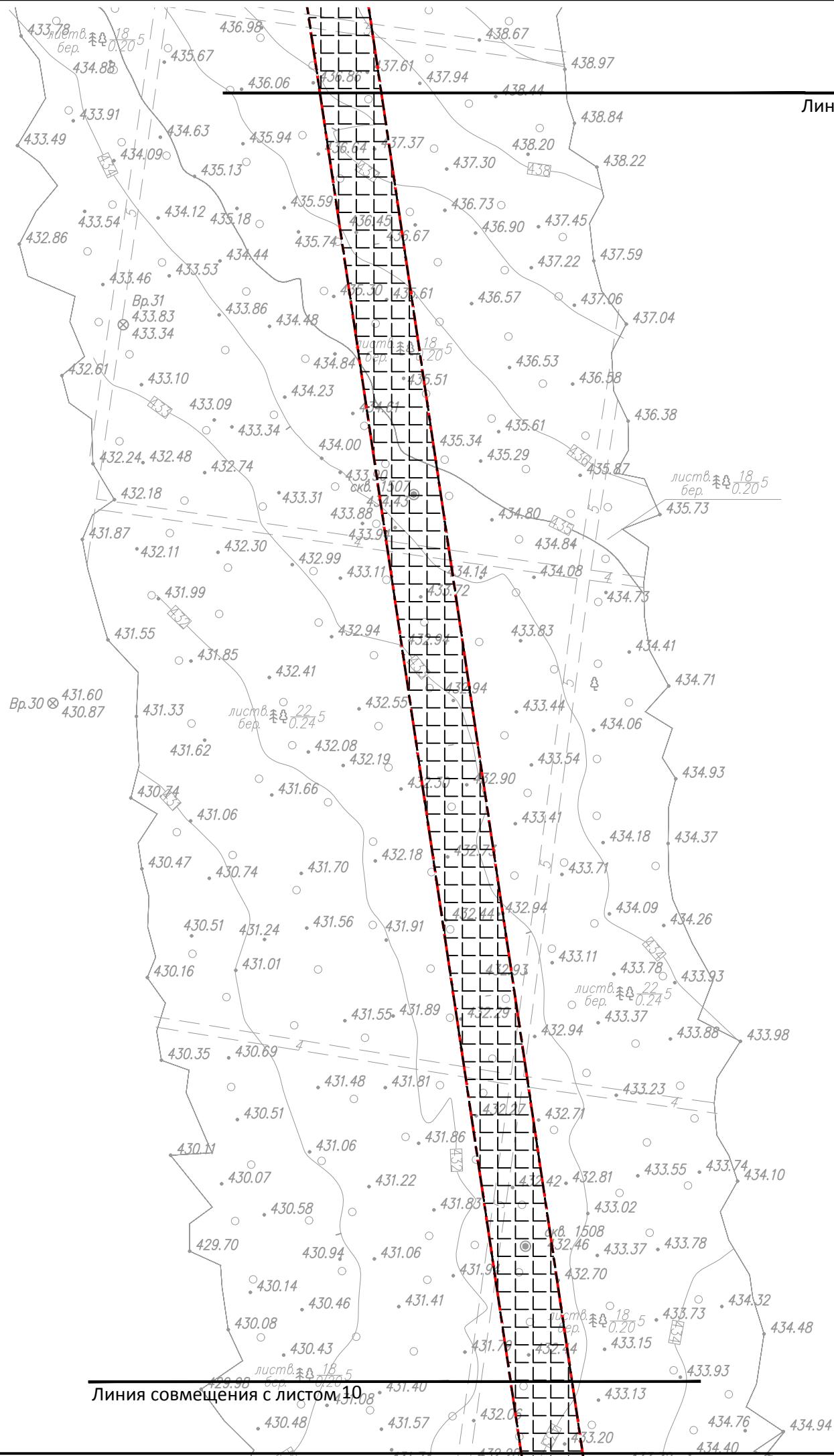
						Обустройство Тымпучиканского нефтегазоконденсатного месторождения. Куст скважин N206-13			
Изм.	Кол.уч.	Лист	№ док.	Погн.	Дата	Проект планировки и межевания территории: Обустройство Тымпучиканского нефтегазоконденсатного месторождения. Куст скважин N206-13	Стадия	Лист	Листов
Разраб.		Трофимов Д.В.			08.2024		ЗУР	9	41
Инж.землеуст		Брюханова А.Н.			08.2024				
Инж.картогр		Мещеряков М.С.			08.2024				
						000 "ИПЦ "ЗемЛесПроект"			
Н.контроль		Еремин М.А.			08.2024				



Согласовано			
Инв. N подл.	Погн. и дата	Взам. инв. N	

						Обустройство Тымпучиканского нефтегазоконденсатного месторождения. Куст скважин N206-13		
Изм.	Кол.уч.	Лист	№ док.	Погн.	Дата	Проект планировки и межевания территории:		
Разраб.		Трофимов Д.В.			08.2024	Стадия	Лист	Листов
Инж.землеуст		Брюханова А.Н.			08.2024	ЗУР	10	41
Инж.картогр		Мещеряков М.С.			08.2024			
						ООО "ИПЦ "ЗемЛесПроект"		
Н.контроль		Еремин М.А.			08.2024			

Линия совмещения с листом 12



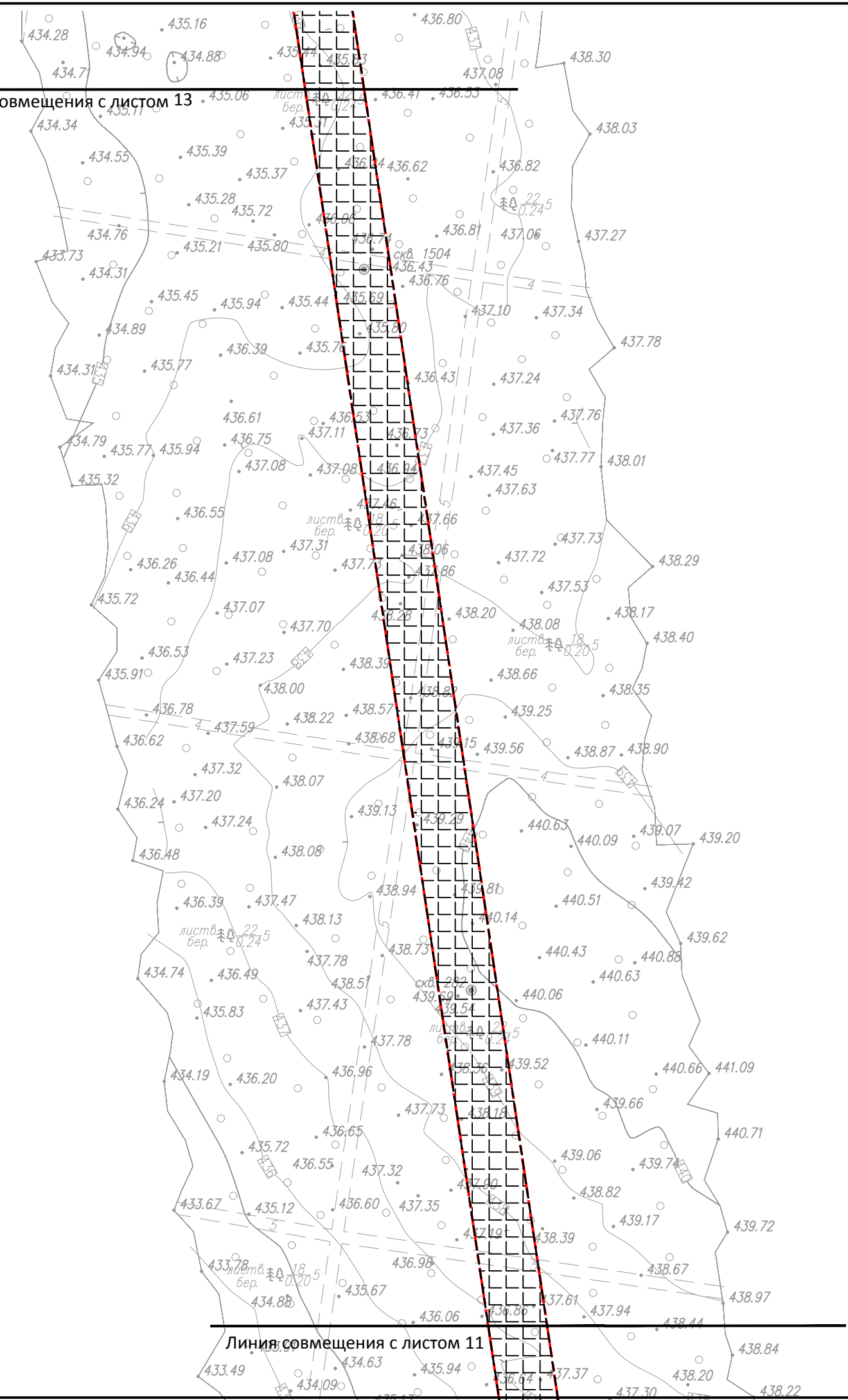
Согласовано			
Взам. инв. N			
Подп. и дата			
Инв. N подл.			

						Обустройство Тымпучиканского нефтегазоконденсатного месторождения. Куст скважин N206-13			
Изм.	Кол.уч.	Лист	№ док.	Подп.	Дата	Проект планировки и межевания территории: Обустройство Тымпучиканского нефтегазоконденсатного месторождения. Куст скважин N206-13	Стадия	Лист	Листов
Разраб.		Трофимов Д.В.			08.2024		ЗУР	11	41
Инж.землеуст		Брюханова А.Н.			08.2024				
Инж.картогр		Мещеряков М.С.			08.2024				
						000 "ИПЦ "ЗемЛесПроект"			
Н.контроль		Еремин М.А.			08.2024				

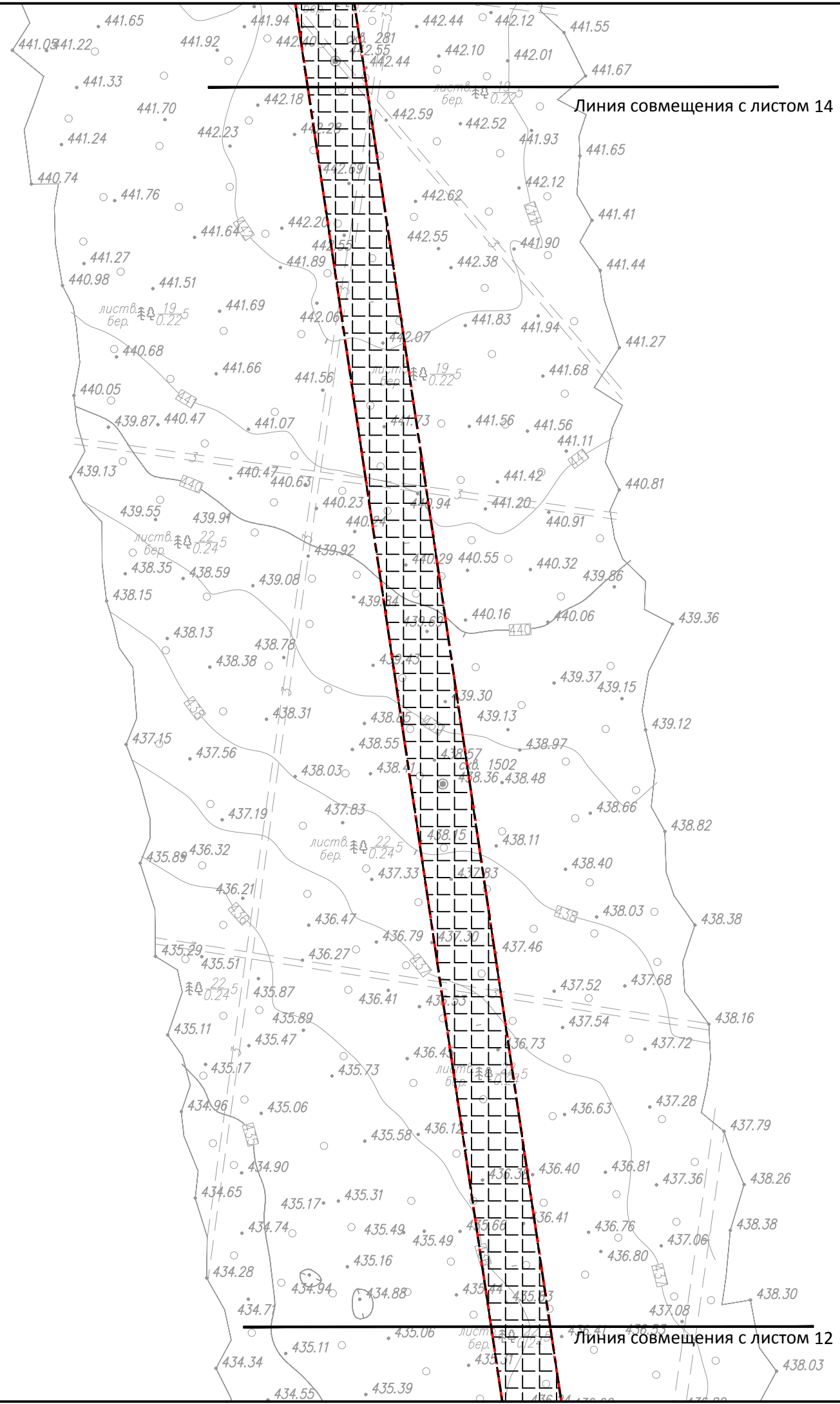
Линия совмещения с листом 13

Линия совмещения с листом 11

Согласовано			
Инд. N подл.	Погн. и дата	Взам. инб. N	



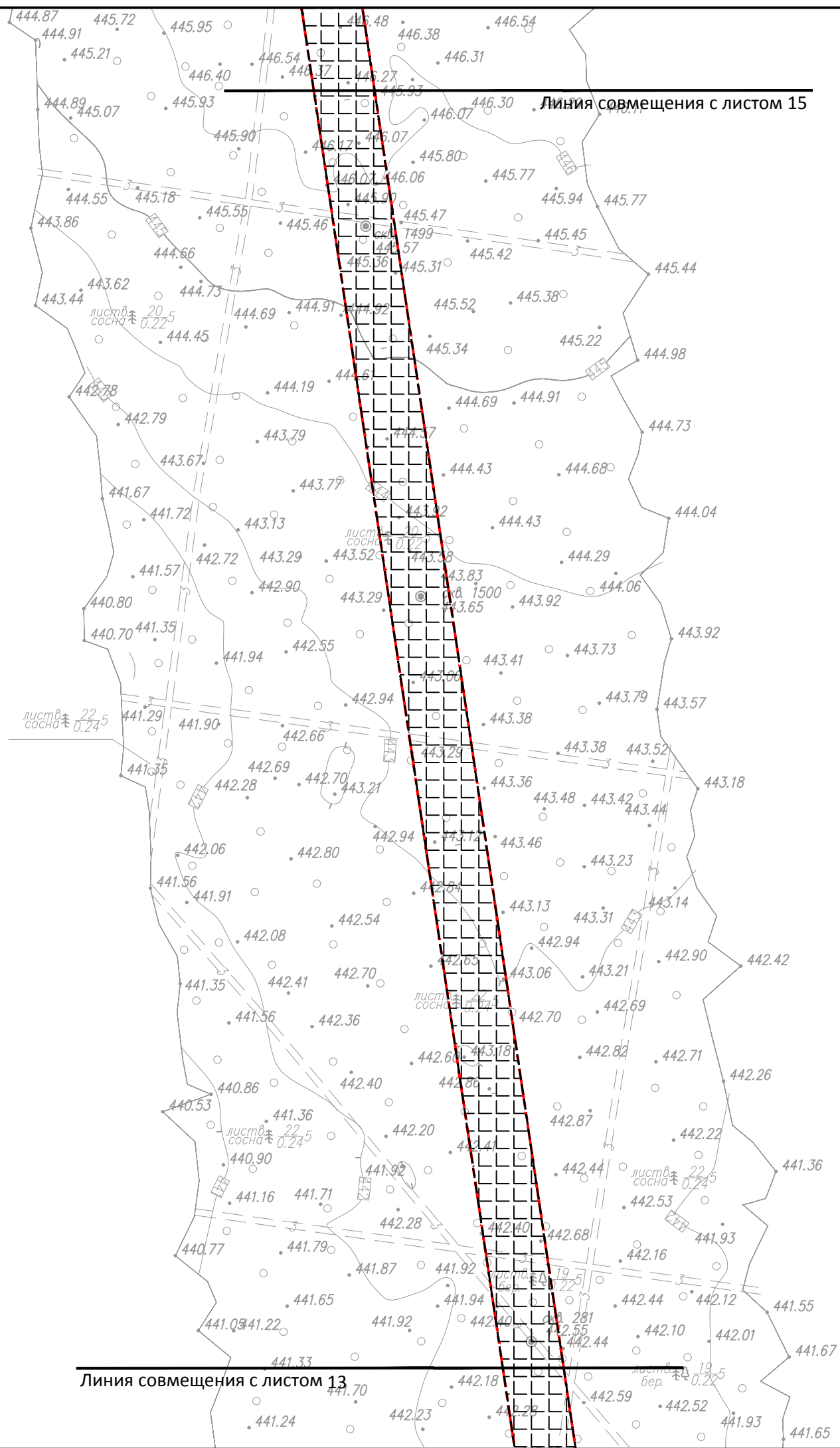
						Обустройство Тымпучиканского нефтегазоконденсатного месторождения. Куст скважин N206-13			
Изм.	Кол.уч.	Лист	№ док.	Погн.	Дата	Проект планировки и межевания территории: Обустройство Тымпучиканского нефтегазоконденсатного месторождения. Куст скважин N206-13	Стадия	Лист	Листов
Разраб.		Трофимов Д.В.			08.2024		ЗУР	12	41
Инж.землеуст		Брюханова А.Н.			08.2024				
Инж.картогр		Мещеряков М.С.			08.2024				
						ООО "ИПЦ "ЗемЛесПроект"			
Н.контроль		Еремин М.А.			08.2024				



Согласовано			
Инд. N подл.	Погн. и дата	Взам. инв. N	

						Обустройство Тымпучиканского нефтегазоконденсатного месторождения. Куст скважин N206-13				
Изм.	Кол.уч.	Лист	№ док.	Погн.	Дата	Проект планировки и межевания территории: Обустройство Тымпучиканского нефтегазоконденсатного месторождения. Куст скважин N206-13		Стадия	Лист	Листов
Разраб.		Трофимов Д.В.			08.2024			ЗУР	13	41
Инж.землеуст		Брюханова А.Н.			08.2024					
Инж.картогр		Мещеряков М.С.			08.2024					
						000 "ИПЦ "ЗемЛесПроект"				
Н.контроль		Еремин М.А.			08.2024					

Согласовано		Взам. инв. N		Подп. и дата		Инв. N подл.	



Обустройство Тымпучиканского нефтегазоконденсатного месторождения. Куст скважин N206-13							
Изм.	Кол.уч.	Лист	№ док.	Погн.	Дата		
Разраб.	Трофимов Д.В.	08.2024					
Инж.землеуст	Брюханова А.Н.	08.2024					
Инж.картогр	Мещеряков М.С.	08.2024					
Проект планировки и межевания территории: Обустройство Тымпучиканского нефтегазоконденсатного месторождения. Куст скважин N206-13					Стадия	Лист	Листов
					ЗУР	14	41
					000 "ИПЦ "ЗемЛесПроект"		
Н.контроль	Еремин М.А.	08.2024					

Линия совмещения с листом 16

Линия совмещения с листом 14

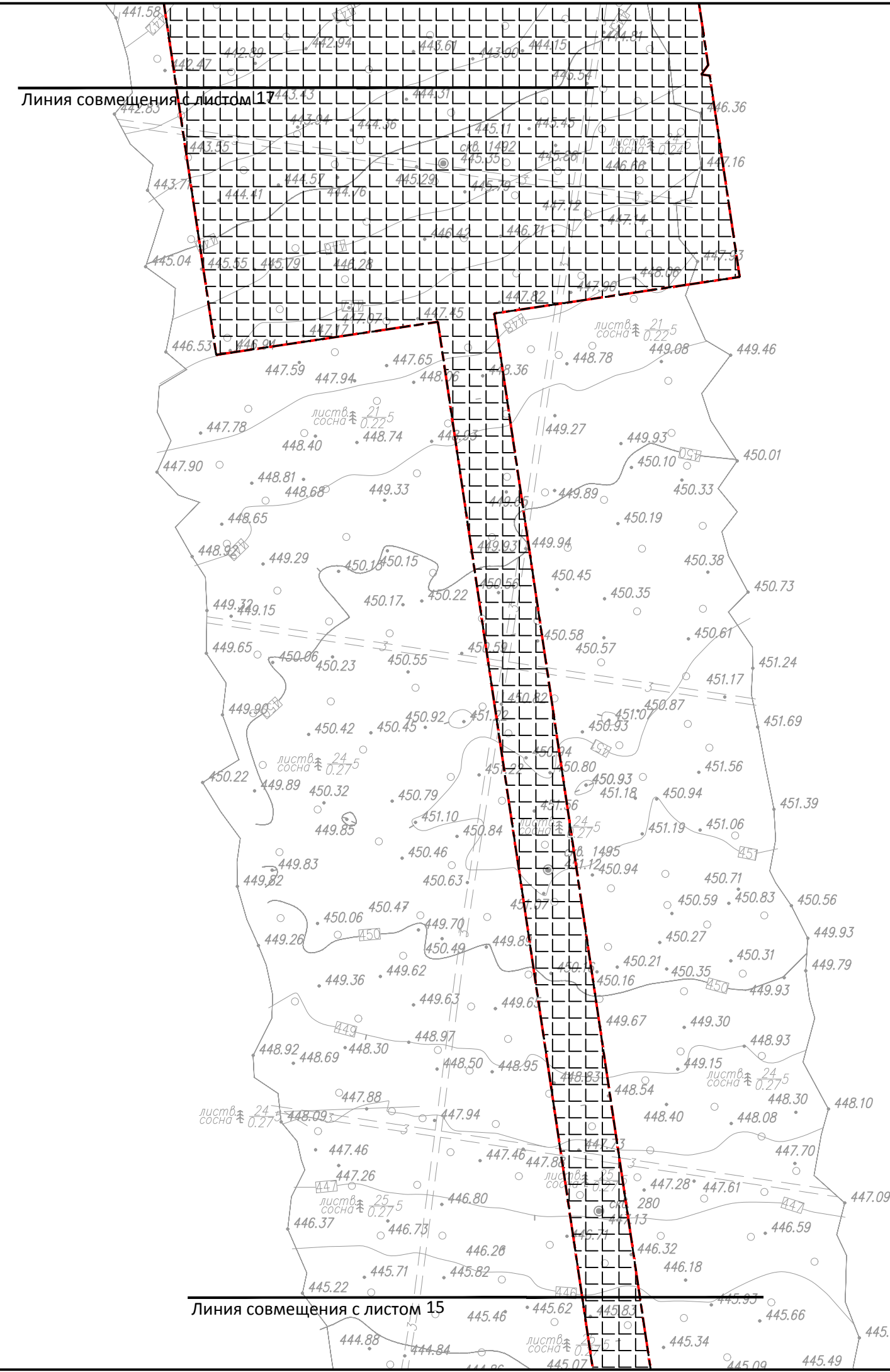
Согласовано			
Инд. N подл.	Погр. и дата	Взам. инб. N	

						Обустройство Тымпучиканского нефтегазоконденсатного месторождения. Куст скважин N206-13				
Изм.	Кол.уч.	Лист	№ док.	Погр.	Дата	Проект планировки и межевания территории: Обустройство Тымпучиканского нефтегазоконденсатного месторождения. Куст скважин N206-13		Стадия	Лист	Листов
						Инж.землеуст Инж.картогр		ЗУР	15	41
						ООО "ИПЦ "ЗемЛесПроект"				
						Н.контроль				
						Еремин М.А.		08.2024		

Линия совмещения с листом 17

Линия совмещения с листом 15

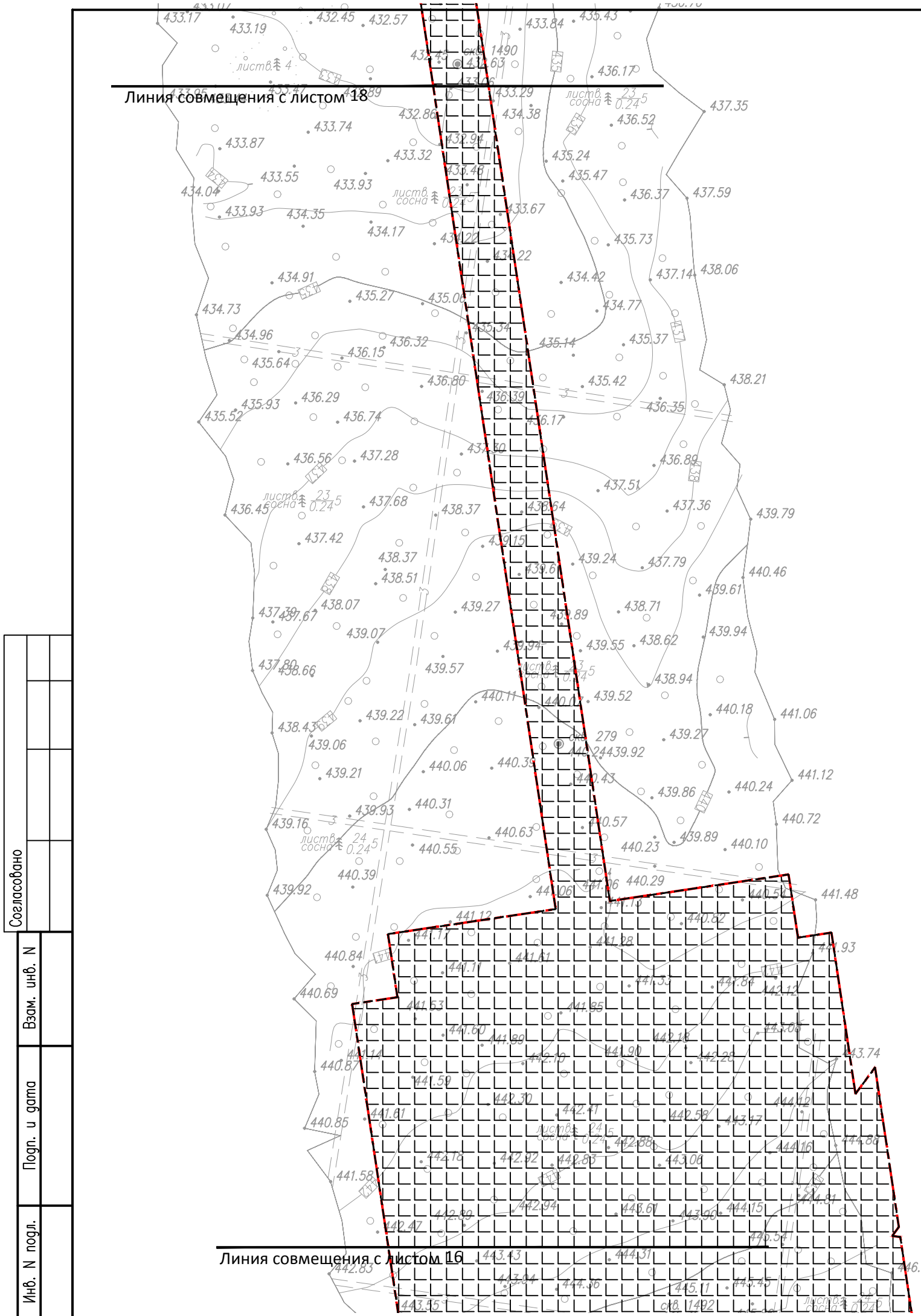
Согласовано			
Взам. инв. N			
Подп. и дата			
Инв. N подл.			



Гр.рп. 13
451.07
450.96

Вр.33
452.22
451.49

						Обустройство Тымпучиканского нефтегазоконденсатного месторождения. Куст скважин N206-13			
Изм.	Кол.уч.	Лист	№ док.	Подп.	Дата	Проект планировки и межевания территории: Обустройство Тымпучиканского нефтегазоконденсатного месторождения. Куст скважин N206-13	Стадия	Лист	Листов
Разраб.		Трофимов Д.В.			08.2024		ЗУР	16	41
Инж.землеуст		Брюханова А.Н.			08.2024				
Инж.картогр		Мещеряков М.С.			08.2024				
						ООО "ИПЦ "ЗемЛесПроект"			
Н.контроль		Еремин М.А.			08.2024				



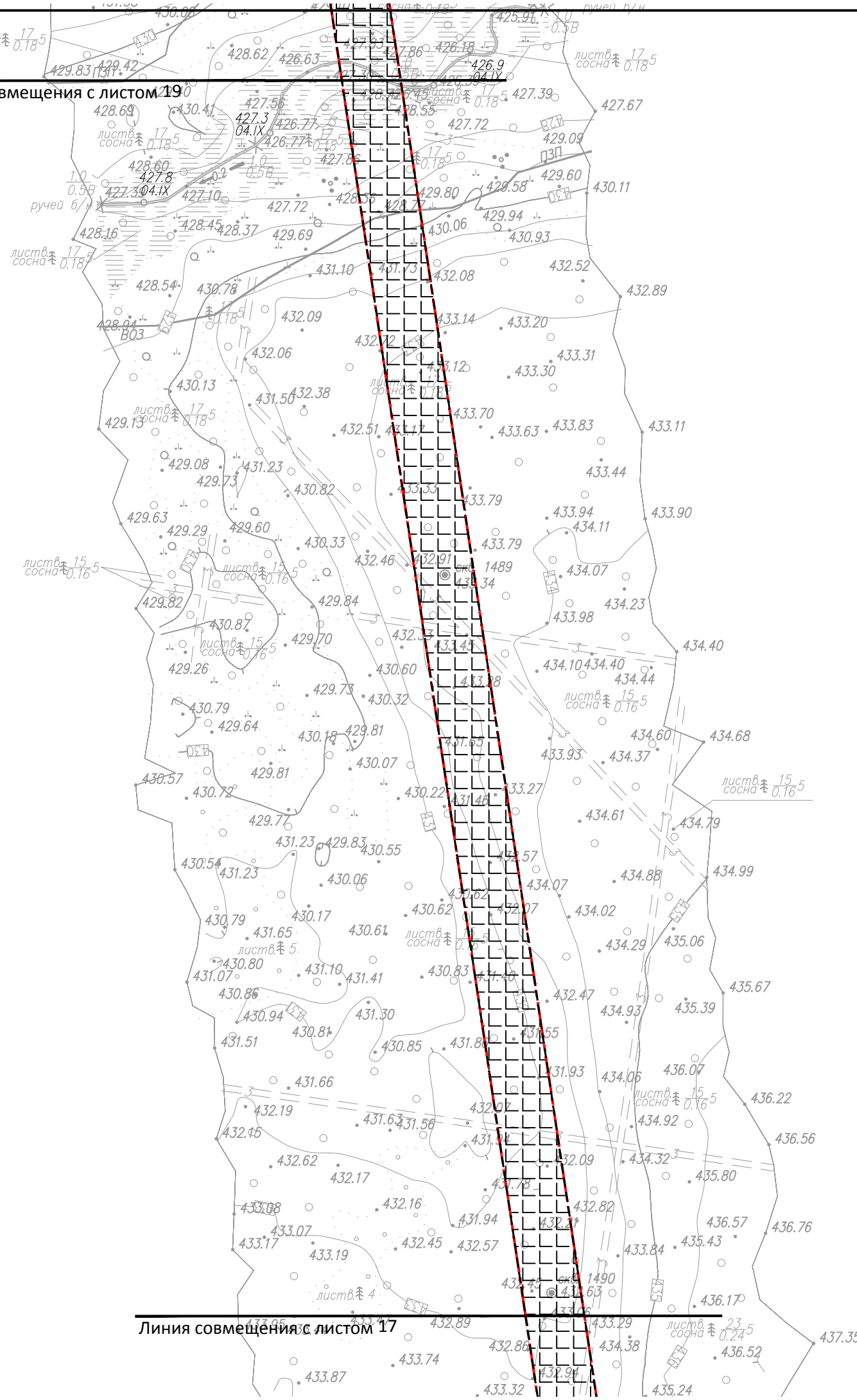
Линия совмещения с листом 18

Линия совмещения с листом 16

Согласовано			
Взам. инв. N			
Подп. и дата			
Инв. N подл.			

						Обустройство Тымпучиканского нефтегазоконденсатного месторождения. Куст скважин N206-13			
Изм.	Кол.уч.	Лист	№ док.	Подп.	Дата	Проект планировки и межевания территории: Обустройство Тымпучиканского нефтегазоконденсатного месторождения. Куст скважин N206-13	Стадия	Лист	Листов
Разраб.		Трофимов Д.В.			08.2024		ЗУР	17	41
Инж.землеуст		Брюханова А.Н.			08.2024				
Инж.картогр		Мещеряков М.С.			08.2024				
						000 "ИПЦ "ЗемЛесПроект"			
Н.контроль		Еремин М.А.			08.2024				

Линия совмещения с листом 19



Линия совмещения с листом 17

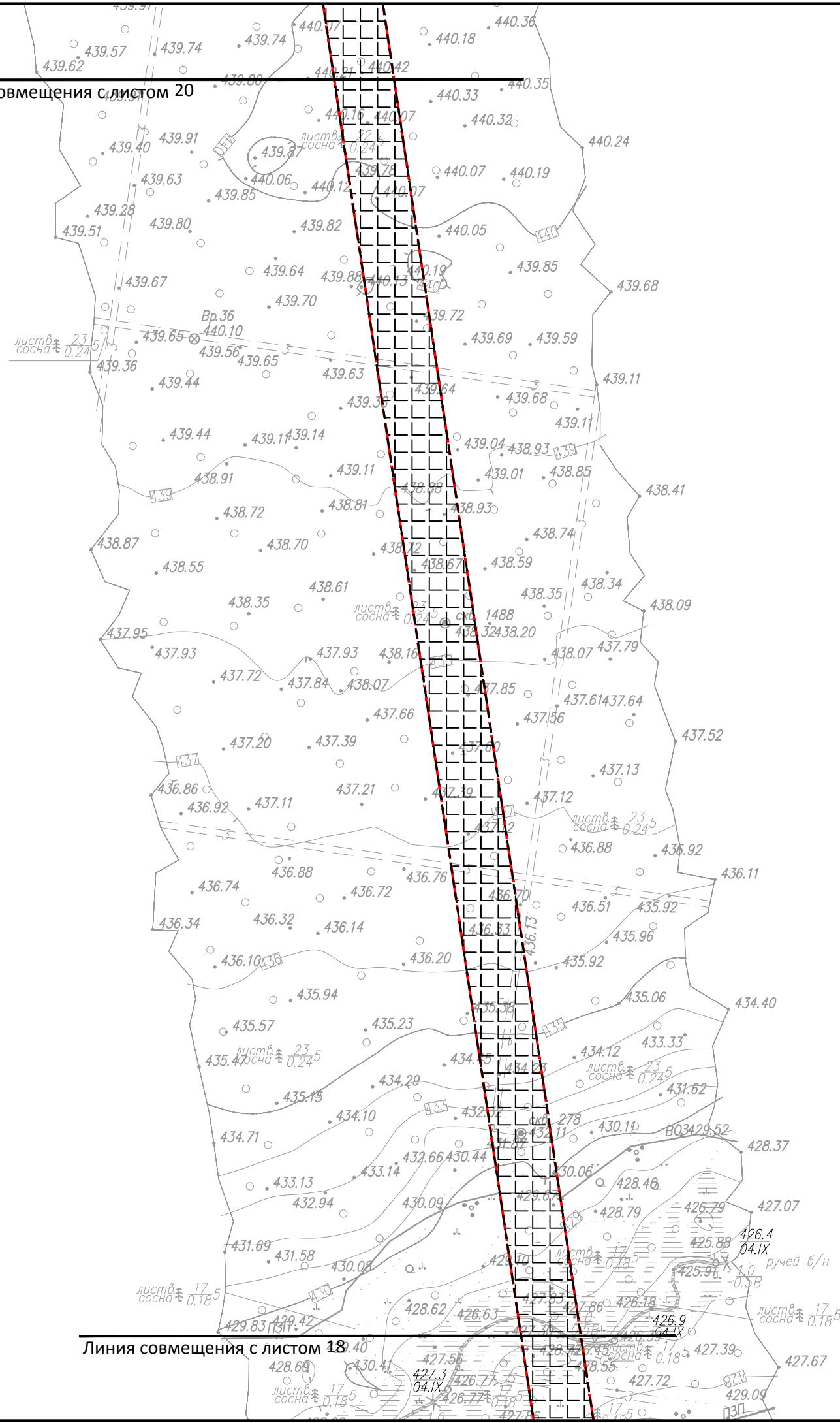
Согласовано			
Взам. инв. N			
Подп. и дата			
Инв. N подл.			

						Обустройство Тымпучиканского нефтегазоконденсатного месторождения. Куст скважин N206-13			
Изм.	Кол.уч.	Лист	№ док.	Подп.	Дата	Проект планировки и межевания территории: Обустройство Тымпучиканского нефтегазоконденсатного месторождения. Куст скважин N206-13	Стадия	Лист	Листов
Разраб.		Трофимов Д.В.			08.2024		ЗУР	18	41
Инж.землеуст		Брюханова А.Н.			08.2024				
Инж.картогр		Мещеряков М.С.			08.2024				
Н.контроль		Еремин М.А.			08.2024				
							000 "ИПЦ "ЗемЛесПроект"		

Линия совмещения с листом 20

Линия совмещения с листом 18

Согласовано			
Инв. N подл.	Погр. и дата	Взам. инв. N	

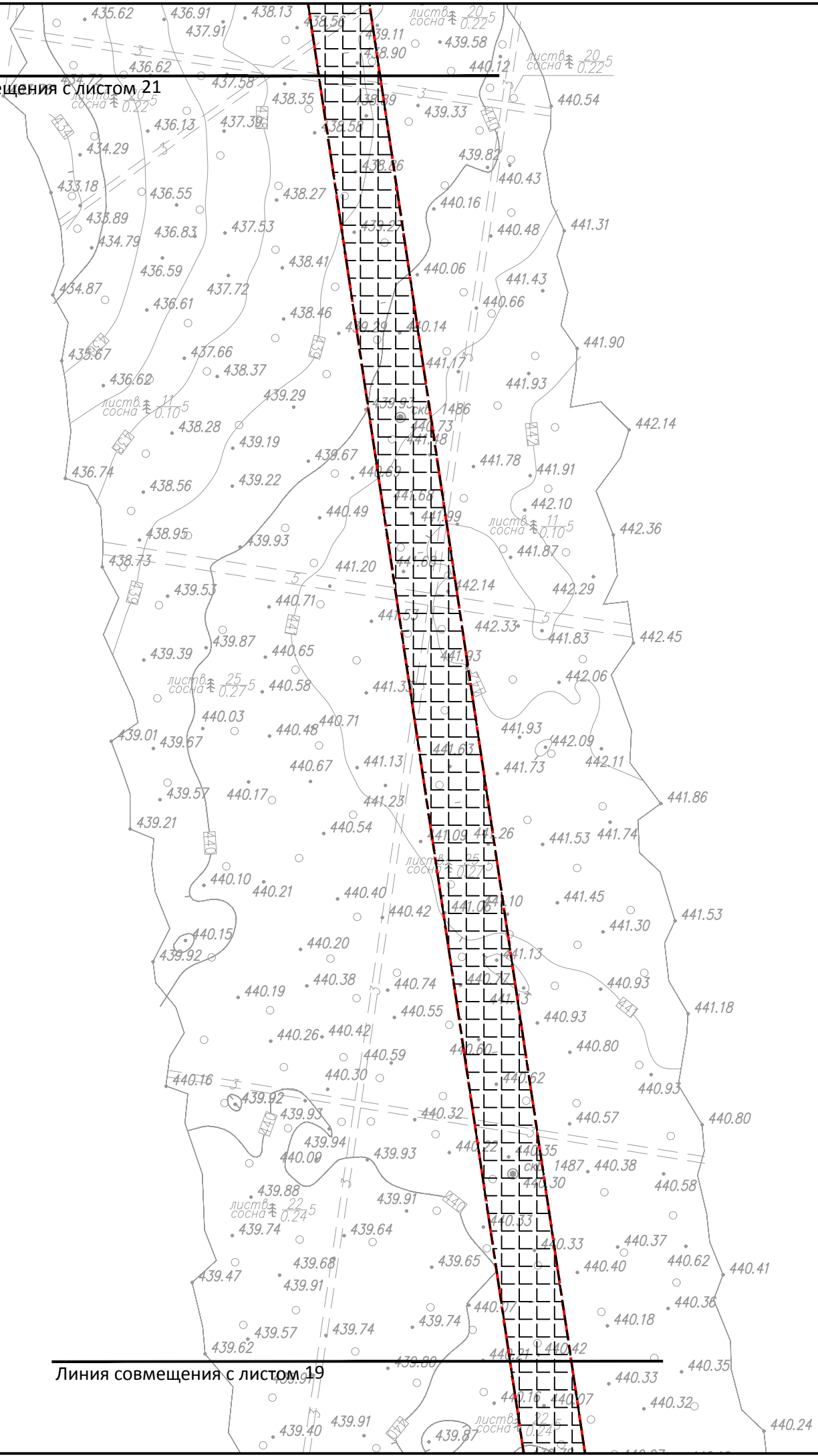


Изм.	Кол.уч.	Лист	№ док.	Погр.	Дата	Обустройство Тымпучиканского нефтегазоконденсатного месторождения. Куст скважин N206-13			
Разраб.		Трофимов Д.В.			08.2024	Проект планировки и межевания территории: Обустройство Тымпучиканского нефтегазоконденсатного месторождения. Куст скважин N206-13	Стадия	Лист	Листов
Инж.землеуст		Брюханова А.Н.			08.2024		ЗУР	19	41
Инж.картогр		Мещеряков М.С.			08.2024				
Н.контроль		Еремин М.А.			08.2024	000 "ИПЦ "ЗемЛесПроект"			

Линия совмещения с листом 21

Линия совмещения с листом 19

Согласовано		Взам. инв. N	Подп. и дата	Инв. N подл.

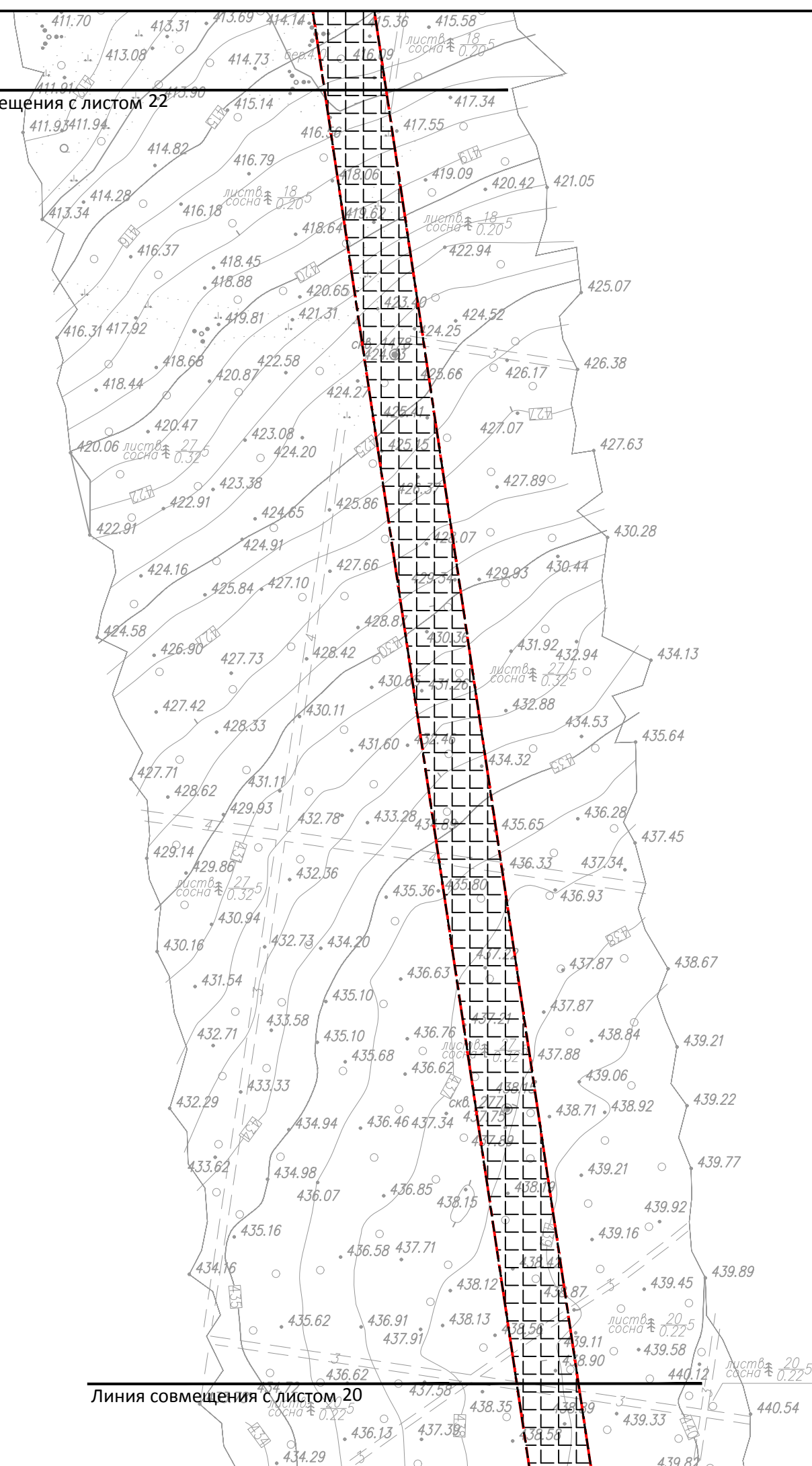


Обустройство Тымпучиканского нефтегазоконденсатного месторождения. Куст скважин N206-13					
Изм.	Кол.уч.	Лист	№ док.	Подп.	Дата
Разраб.	Трофимов Д.В.				08.2024
Инж.землеуст	Брюханова А.Н.				08.2024
Инж.картогр	Мещеряков М.С.				08.2024
Проект планировки и межевания территории: Обустройство Тымпучиканского нефтегазоконденсатного месторождения. Куст скважин N206-13					
Стадия		Лист	Листов		
ЗУР		20	41		
000 "ИПЦ "ЗемЛесПроект"					
Н.контроль	Еремин М.А.				08.2024

Линия совмещения с листом 22

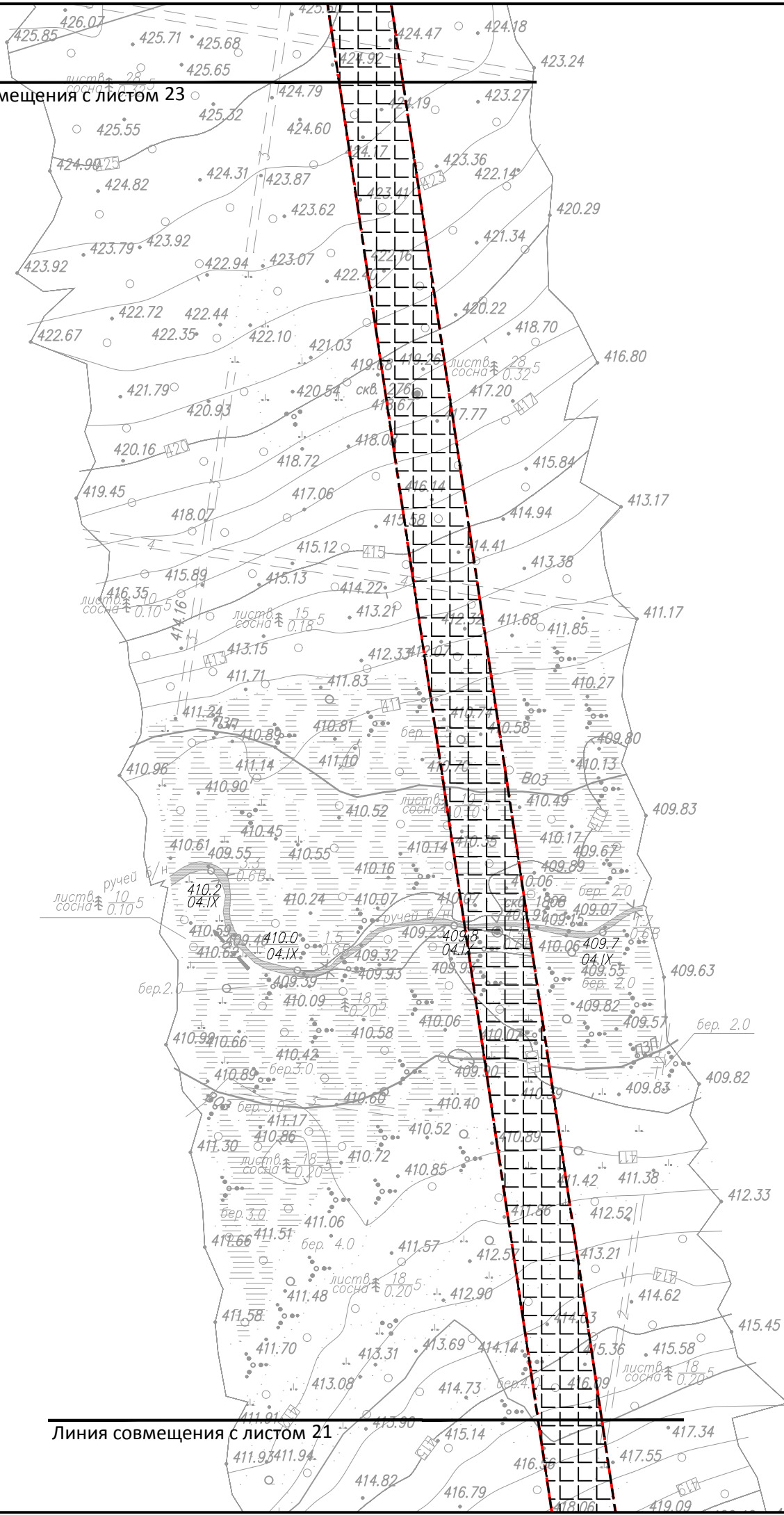
Линия совмещения с листом 20

Согласовано			
Взам. инв. N			
Подп. и дата			
Инв. N подл.			



						Обустройство Тымпучиканского нефтегазоконденсатного месторождения. Куст скважин N206-13			
Изм.	Кол.уч.	Лист	№ док.	Подп.	Дата	Проект планировки и межевания территории: Обустройство Тымпучиканского нефтегазоконденсатного месторождения. Куст скважин N206-13	Стадия	Лист	Листов
Разраб.		Трофимов Д.В.			08.2024		ЗУР	21	41
Инж.землеуст		Брюханова А.Н.			08.2024				
Инж.картогр		Мещеряков М.С.			08.2024				
						000 "ИПЦ "ЗемЛесПроект"			
Н.контроль		Еремин М.А.			08.2024				

Линия совмещения с листом 23



Линия совмещения с листом 21

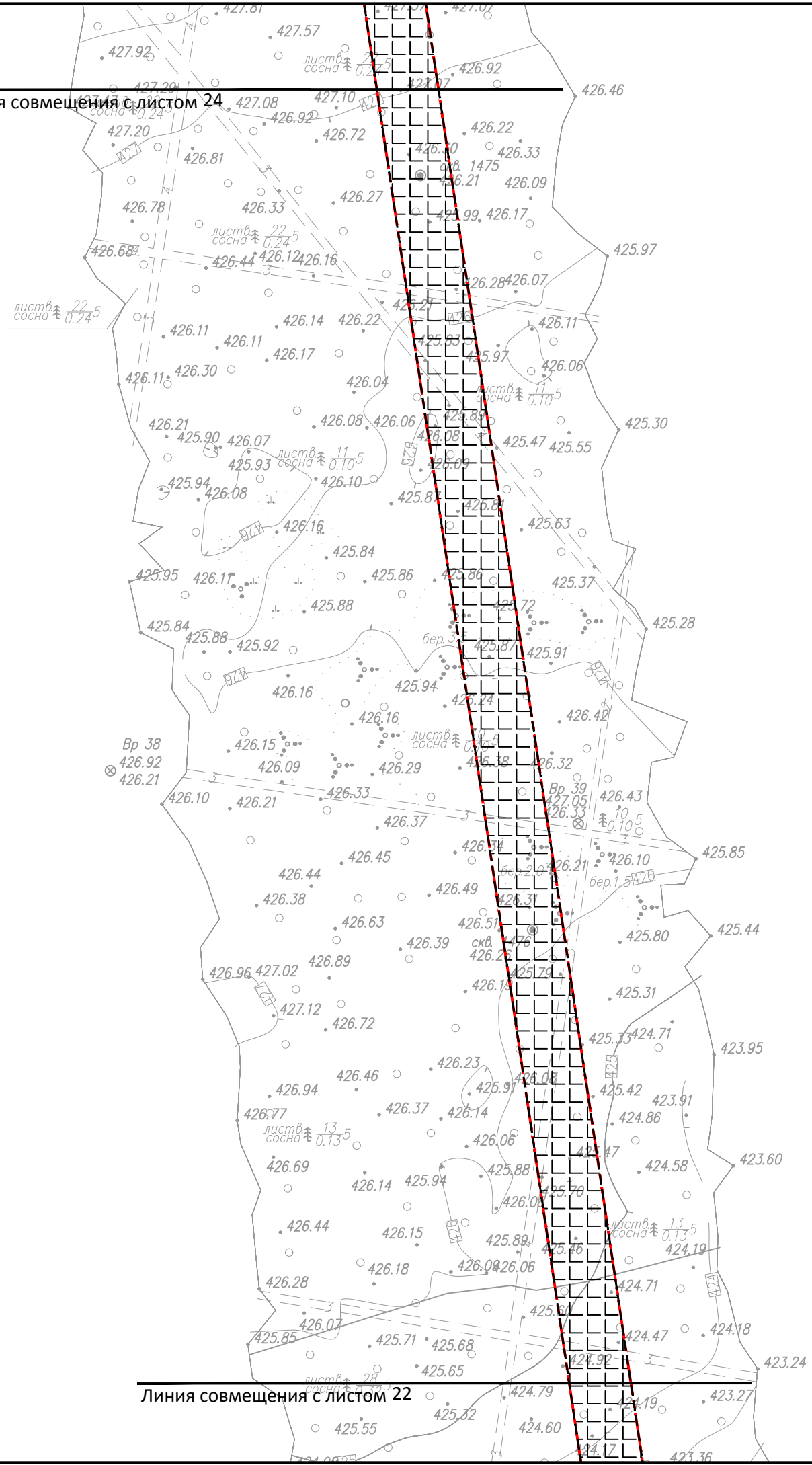
Согласовано				
Взам. инв. N				
Подп. и дата				
Инв. N подл.				

						Обустройство Тымпучиканского нефтегазоконденсатного месторождения. Куст скважин N206-13			
Изм.	Кол.уч.	Лист	№ док.	Подп.	Дата	Проект планировки и межевания территории: Обустройство Тымпучиканского нефтегазоконденсатного месторождения. Куст скважин N206-13	Стадия	Лист	Листов
Разраб.		Трофимов Д.В.			08.2024		ЗУР	22	41
Инж.землеуст		Брюханова А.Н.			08.2024				
Инж.картогр		Мещеряков М.С.			08.2024				
						000 "ИПЦ "ЗемЛесПроект"			
Н.контроль		Еремин М.А.			08.2024				

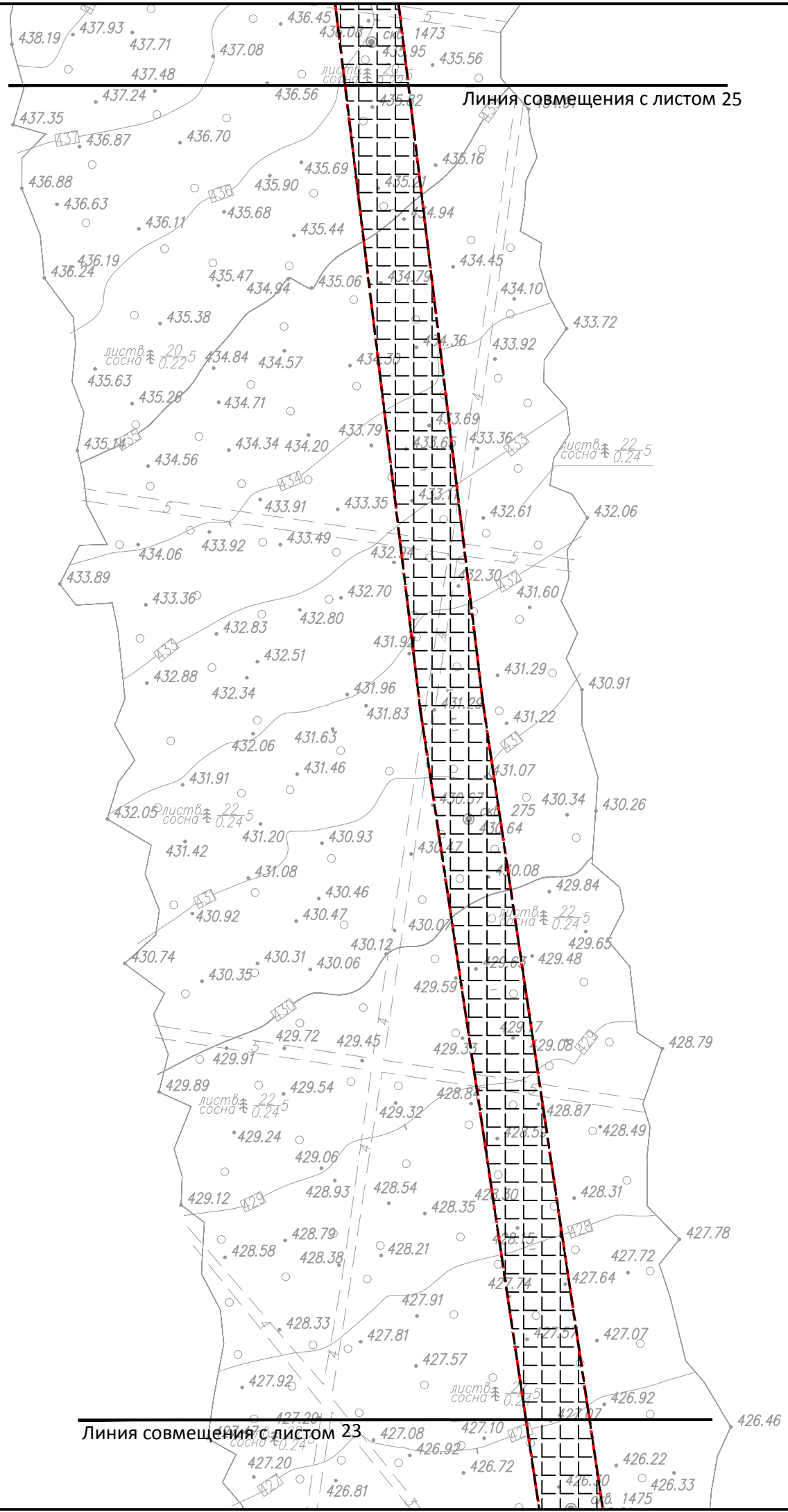
Согласовано	
Инв. N подл.	Взам. инв. N
Погн. и дата	

Линия совмещения с листом 24

Линия совмещения с листом 22



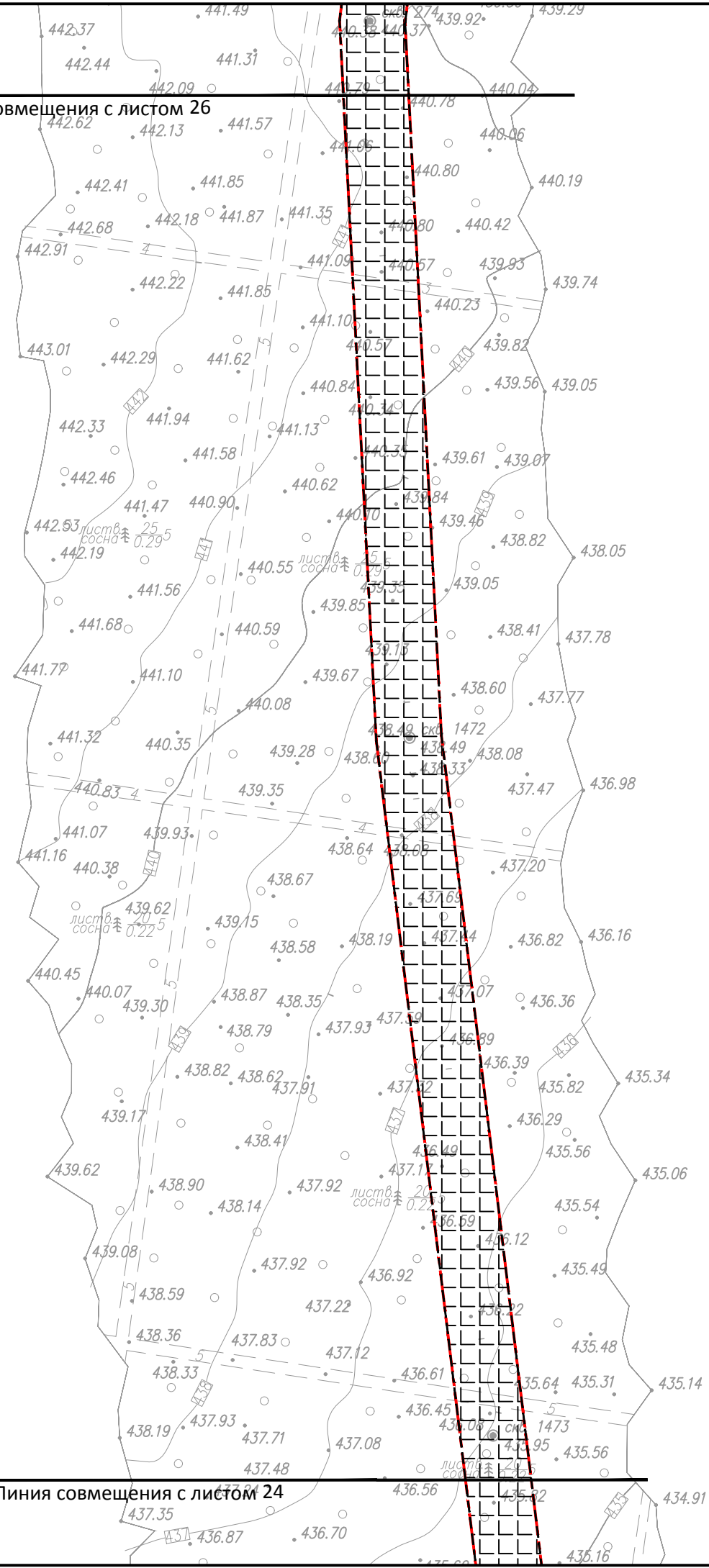
						Обустройство Тымпучиканского нефтегазоконденсатного месторождения. Куст скважин N206-13		
Изм.	Кол.уч.	Лист	№ док.	Погн.	Дата	Проект планировки и межевания территории: Обустройство Тымпучиканского нефтегазоконденсатного месторождения. Куст скважин N206-13		
Разраб.		Трофимов Д.В.			08.2024	Стадия	Лист	Листов
Инж.землеуст		Брюханова А.Н.			08.2024	ЗУР	23	41
Инж.картогр		Мещеряков М.С.			08.2024			
						000 "ИПЦ "ЗемЛесПроект"		
Н.контроль		Еремин М.А.			08.2024			



Согласовано			
Инв. N подл.	Погн. и дата	Взам. инв. N	

						Обустройство Тымпучиканского нефтегазоконденсатного месторождения. Куст скважин N206-13			
Изм.	Кол.уч.	Лист	№ док.	Погн.	Дата	Проект планировки и межевания территории: Обустройство Тымпучиканского нефтегазоконденсатного месторождения. Куст скважин N206-13	Стадия	Лист	Листов
Разраб.		Трофимов Д.В.			08.2024		ЗУР	24	41
Инж.землеуст		Брюханова А.Н.			08.2024				
Инж.картогр		Мещеряков М.С.			08.2024				
						000 "ИПЦ "ЗемЛесПроект"			
Н.контроль		Еремин М.А.			08.2024				

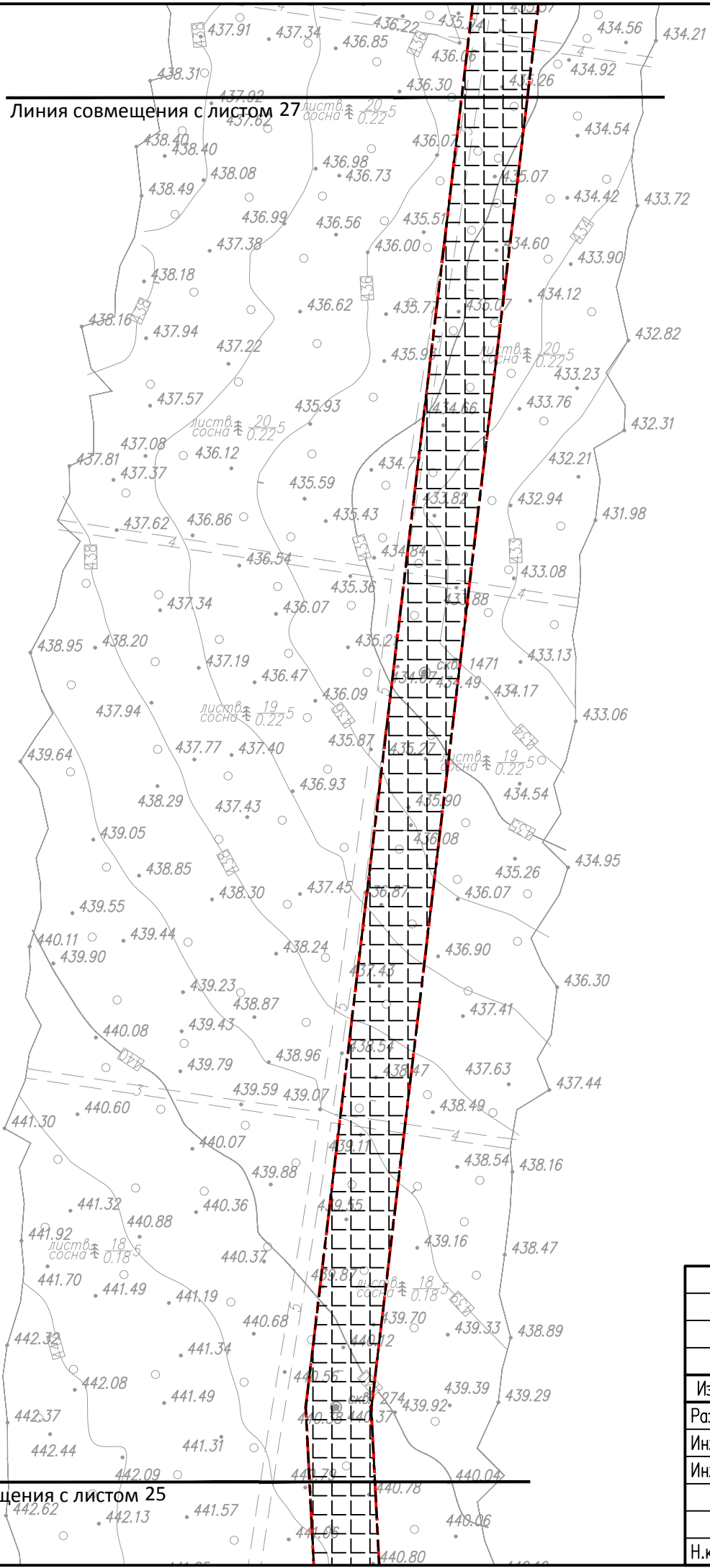
Линия совмещения с листом 26



Линия совмещения с листом 24

Согласовано				
Взам. инв. N				
Подп. и дата				
Инв. N подл.				

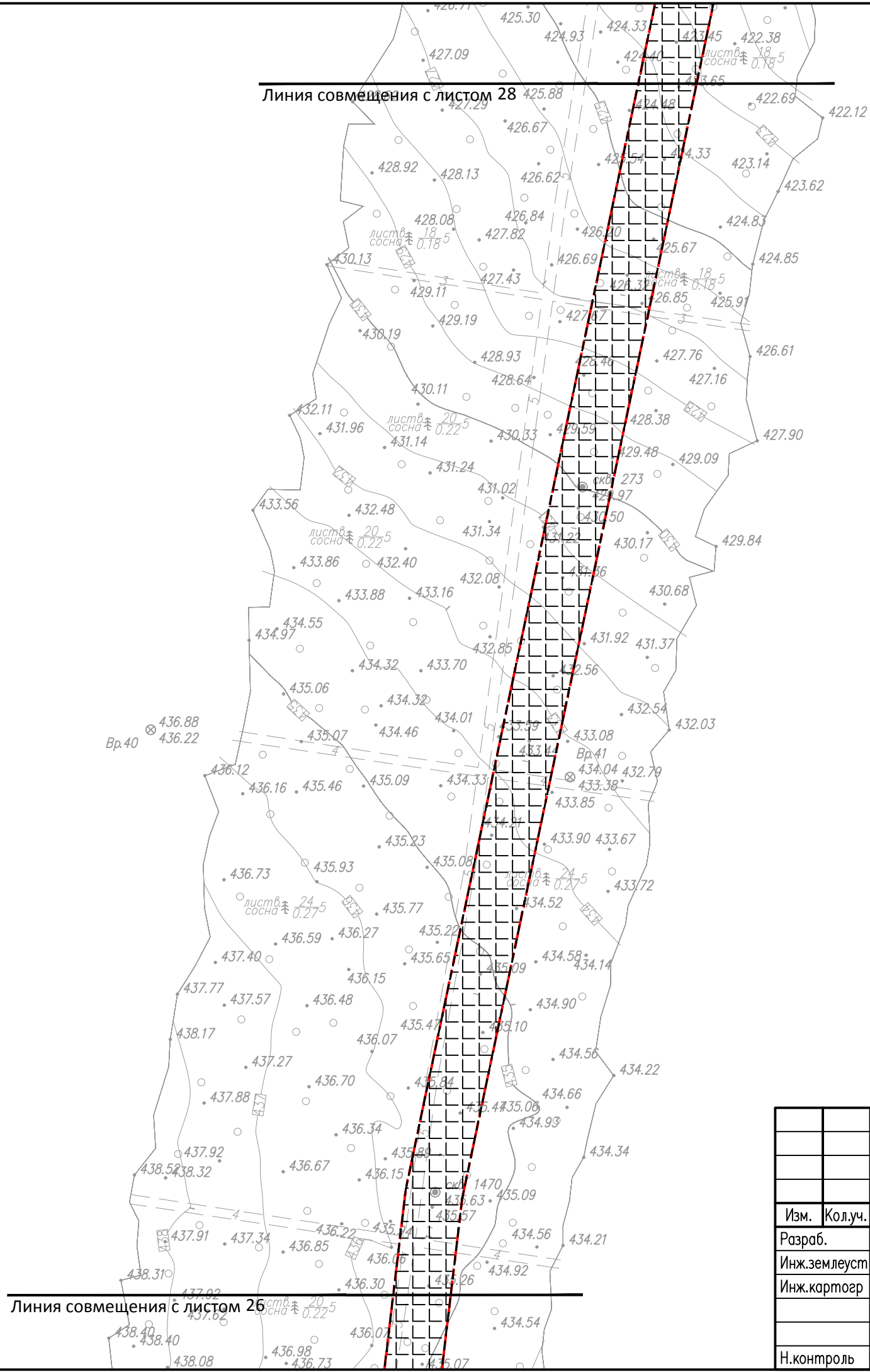
						Обустройство Тымпучиканского нефтегазоконденсатного месторождения. Куст скважин N206-13			
Изм.	Кол.уч.	Лист	№ док.	Погн.	Дата	Проект планировки и межевания территории: Обустройство Тымпучиканского нефтегазоконденсатного месторождения. Куст скважин N206-13	Стадия	Лист	Листов
Разраб.		Трофимов Д.В.			08.2024		ЗУР	25	41
Инж.землеуст		Брюханова А.Н.			08.2024				
Инж.картогр		Мещеряков М.С.			08.2024				
Н.контроль		Еремин М.А.			08.2024				000 "ИПЦ "ЗемЛесПроект"



Согласовано		Взам. инв. N	Подп. и дата	Инв. N подл.

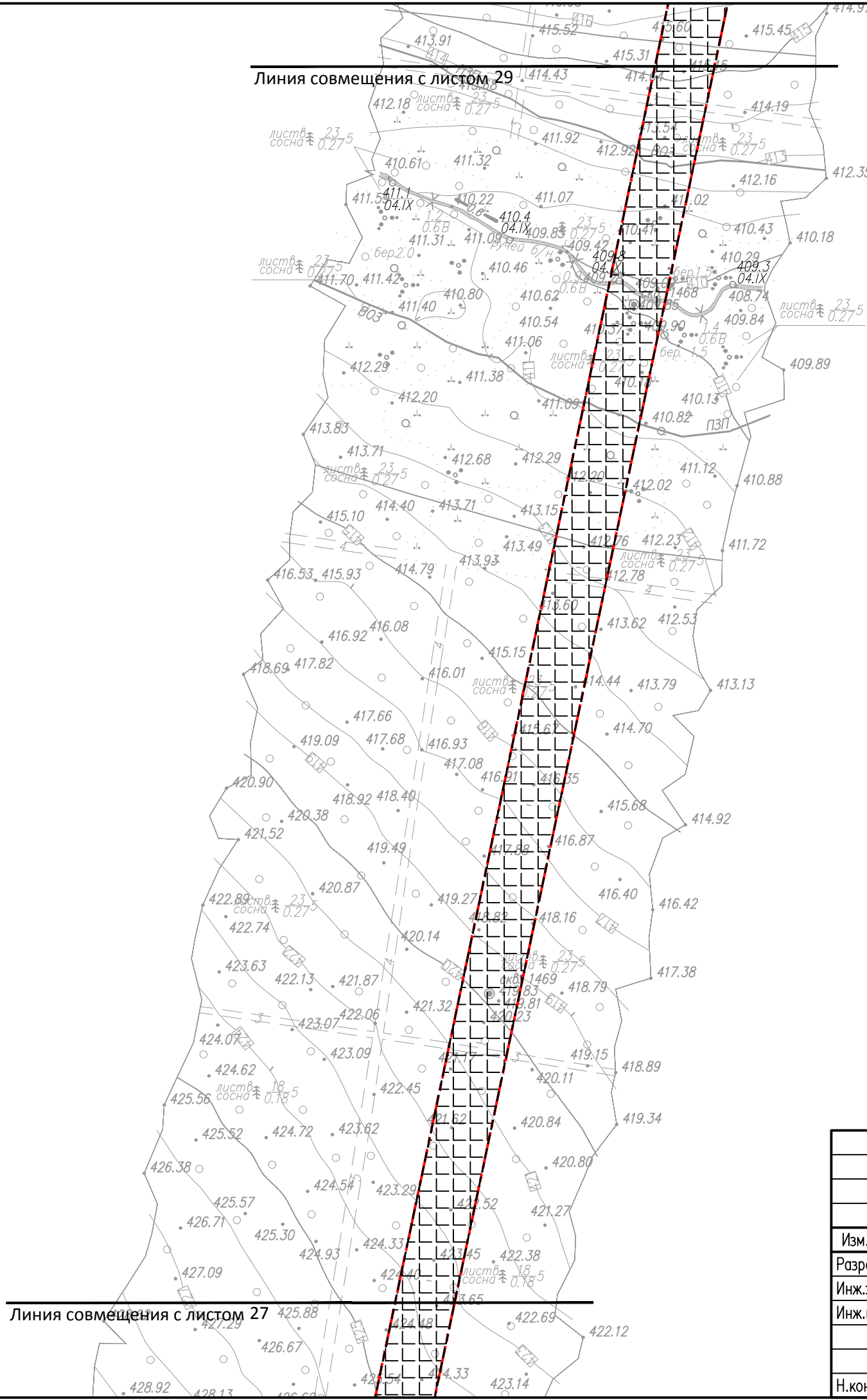
						Обустройство Тымпучиканского нефтегазоконденсатного месторождения. Куст скважин N206-13			
Изм.	Кол.уч.	Лист	№ док.	Погн.	Дата	Проект планировки и межевания территории: Обустройство Тымпучиканского нефтегазоконденсатного месторождения. Куст скважин N206-13	Стадия	Лист	Листов
Разраб.		Трофимов Д.В.			08.2024		ЗУР	26	41
Инж.землеуст		Брюханова А.Н.			08.2024				
Инж.картогр		Мещеряков М.С.			08.2024				
						000 "ИПЦ "ЗемЛесПроект"			

Согласовано			
Инв. N подл.	Погн. и дата	Взам. инв. N	



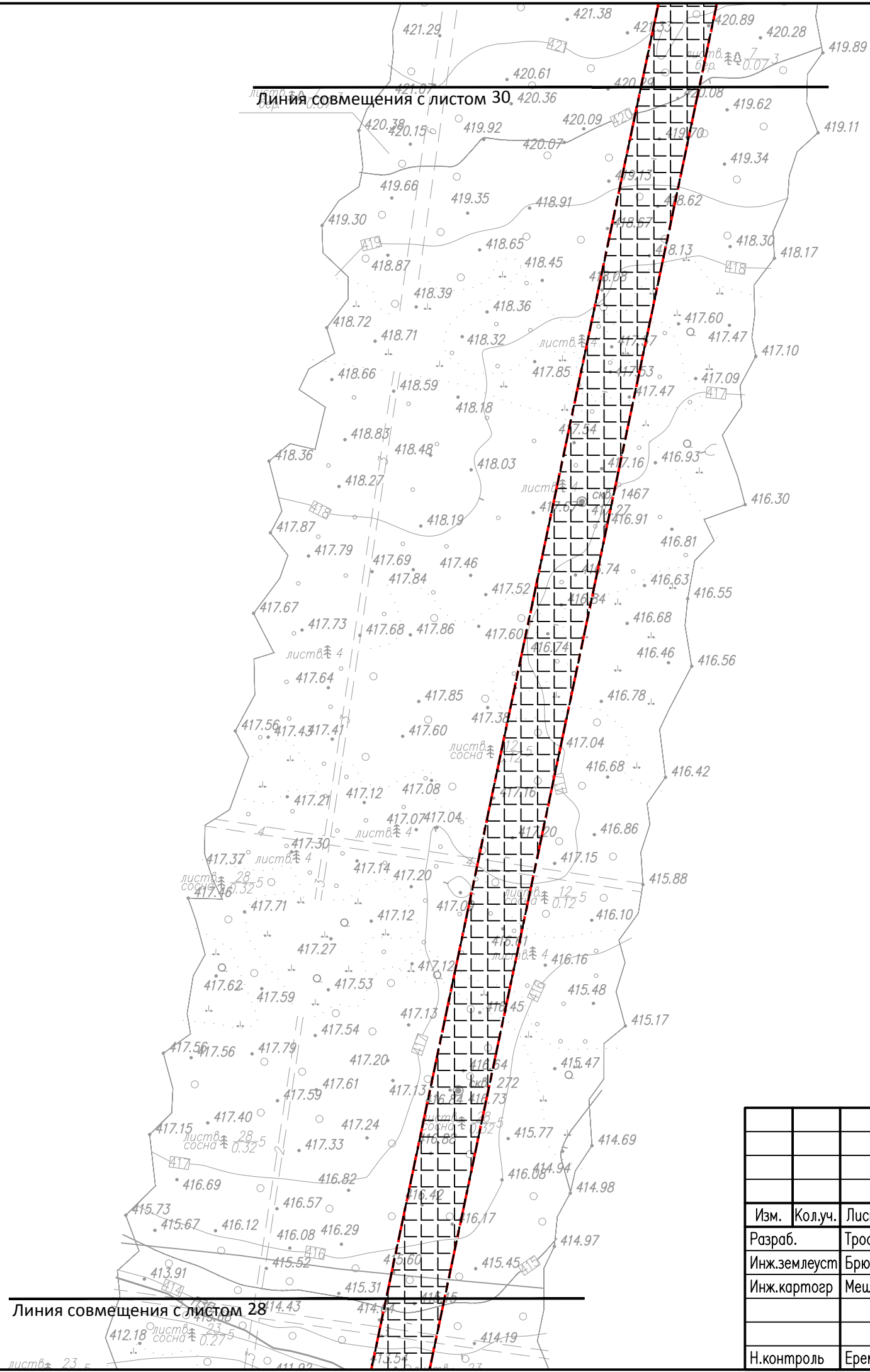
Обустройство Тымпучиканского нефтегазоконденсатного месторождения. Куст скважин N206-13					
Изм.	Кол.уч.	Лист	№ док.	Погн.	Дата
Разраб.		Трофимов Д.В.			08.2024
Инж.землеуст		Брюханова А.Н.			08.2024
Инж.картогр		Мещеряков М.С.			08.2024
Проект планировки и межевания территории: Обустройство Тымпучиканского нефтегазоконденсатного месторождения. Куст скважин N206-13				Стадия	Лист
				ЗУР	27
				Листов	41
000 "ИПЦ "ЗемЛесПроект"					
Н.контроль	Еремин М.А.				08.2024

Согласовано					
Взам. инв. №					
Погр. и дата					
Инв. № подл.					



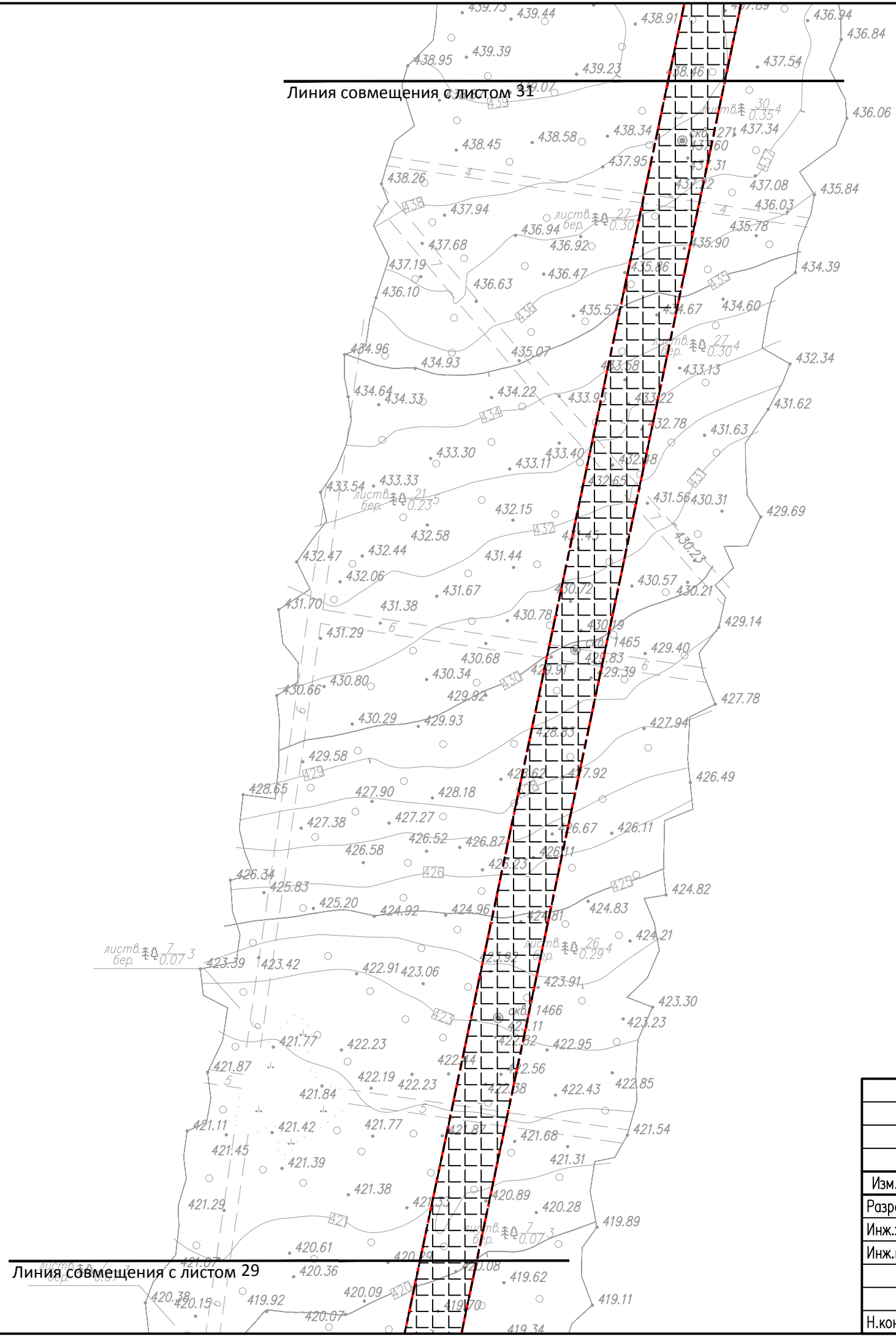
						Обустройство Тымпучиканского нефтегазоконденсатного месторождения. Куст скважин N206-13			
Изм.	Кол.уч.	Лист	№ док.	Погр.	Дата	Проект планировки и межевания территории: Обустройство Тымпучиканского нефтегазоконденсатного месторождения. Куст скважин N206-13	Стадия	Лист	Листов
Разраб.		Трофимов Д.В.			08.2024		ЗУР	28	41
Инж.землеуст		Брюханова А.Н.			08.2024				
Инж.картогр		Мещеряков М.С.			08.2024				
						ООО "ИПЦ "ЗемЛесПроект"			

Согласовано			
Взам. инв. №			
Погр. и дата			
Инв. № подл.			



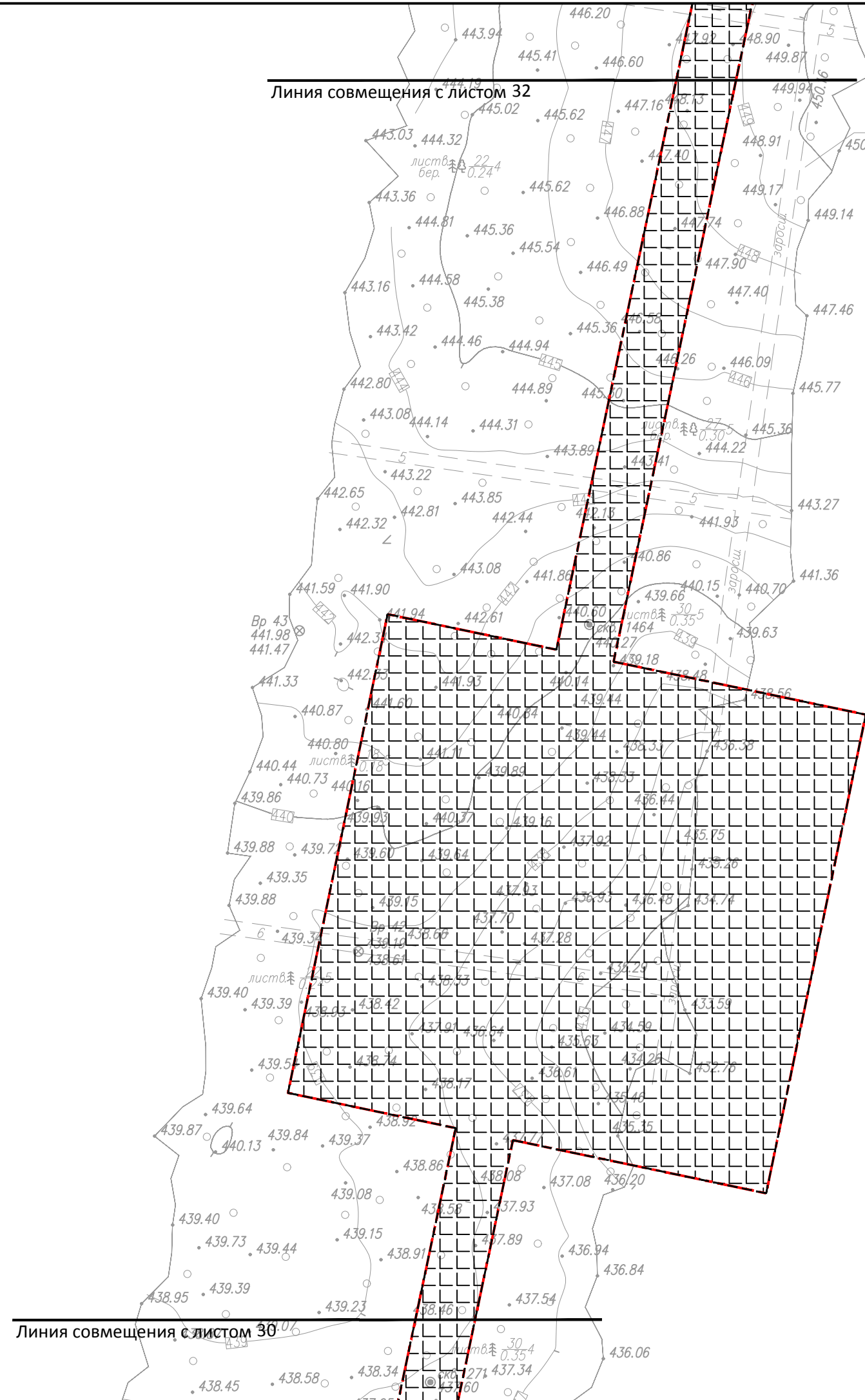
						Обустройство Тымпучиканского нефтегазоконденсатного месторождения. Куст скважин N206-13			
Изм.	Кол.уч.	Лист	№ док.	Погр.	Дата	Проект планировки и межевания территории: Обустройство Тымпучиканского нефтегазоконденсатного месторождения. Куст скважин N206-13	Стадия	Лист	Листов
Разраб.		Трофимов Д.В.			08.2024		ЗУР	29	41
Инж.землеуст		Брюханова А.Н.			08.2024				
Инж.картогр		Мещеряков М.С.			08.2024				
						ООО "ИПЦ "ЗемЛесПроект"			
Н.контроль		Еремин М.А.			08.2024				

Согласовано					
Взам. инв. №					
Погр. и дата					
Инв. № подл.					



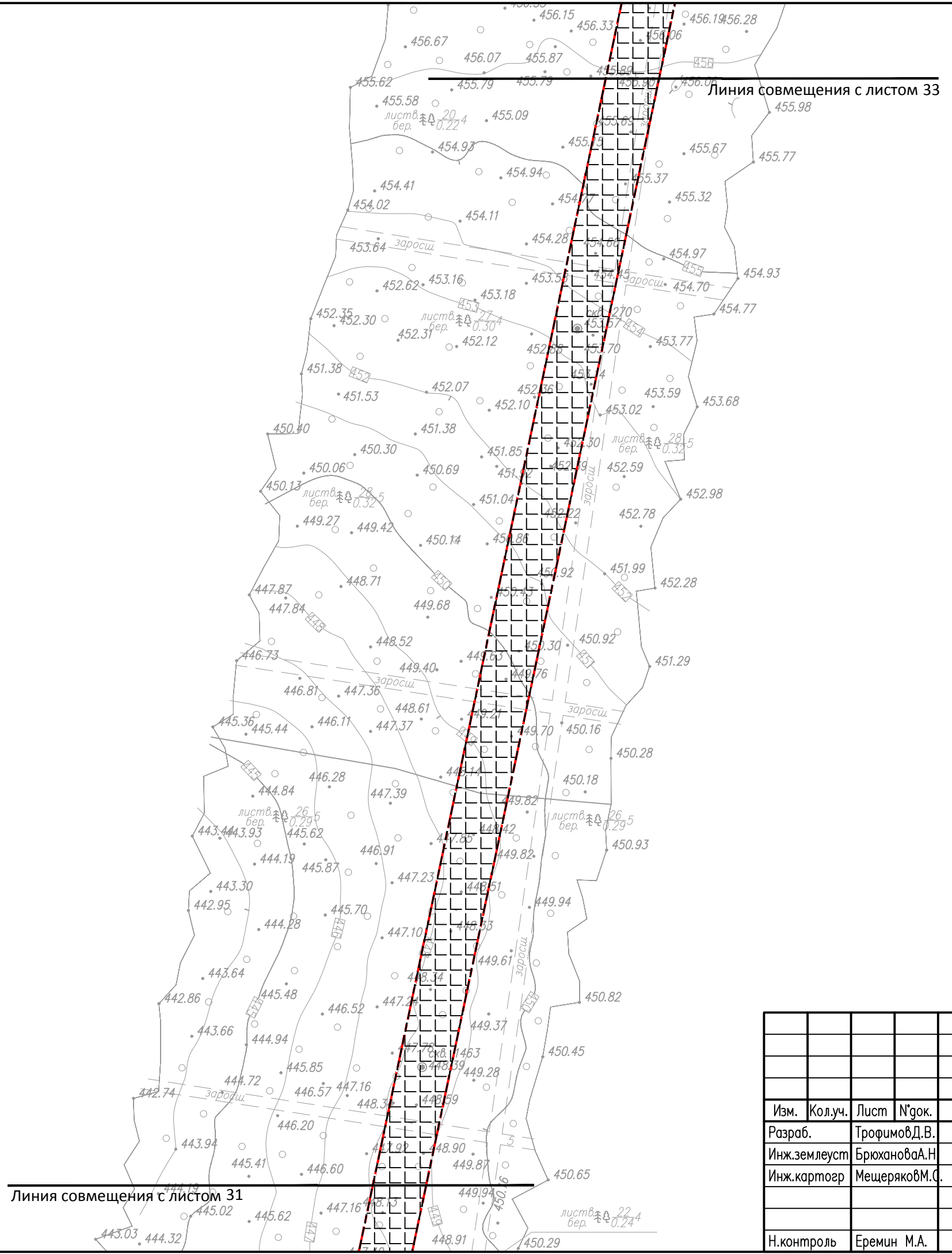
						Обустройство Тымпучиканского нефтегазоконденсатного месторождения. Куст скважин N206-13			
Изм.	Кол.уч.	Лист	№ док.	Погр.	Дата	Проект планировки и межевания территории: Обустройство Тымпучиканского нефтегазоконденсатного месторождения. Куст скважин N206-13	Стадия	Лист	Листов
Разраб.		Трофимов Д.В.			08.2024		ЗУР	30	41
Инж.землеуст		Брюханова А.Н.			08.2024				
Инж.картогр		Мещеряков М.С.			08.2024				
						000 "ИПЦ "ЗемЛесПроект"			

Согласовано			
Инв. N подл.	Погн. и дата	Взам. инв. N	



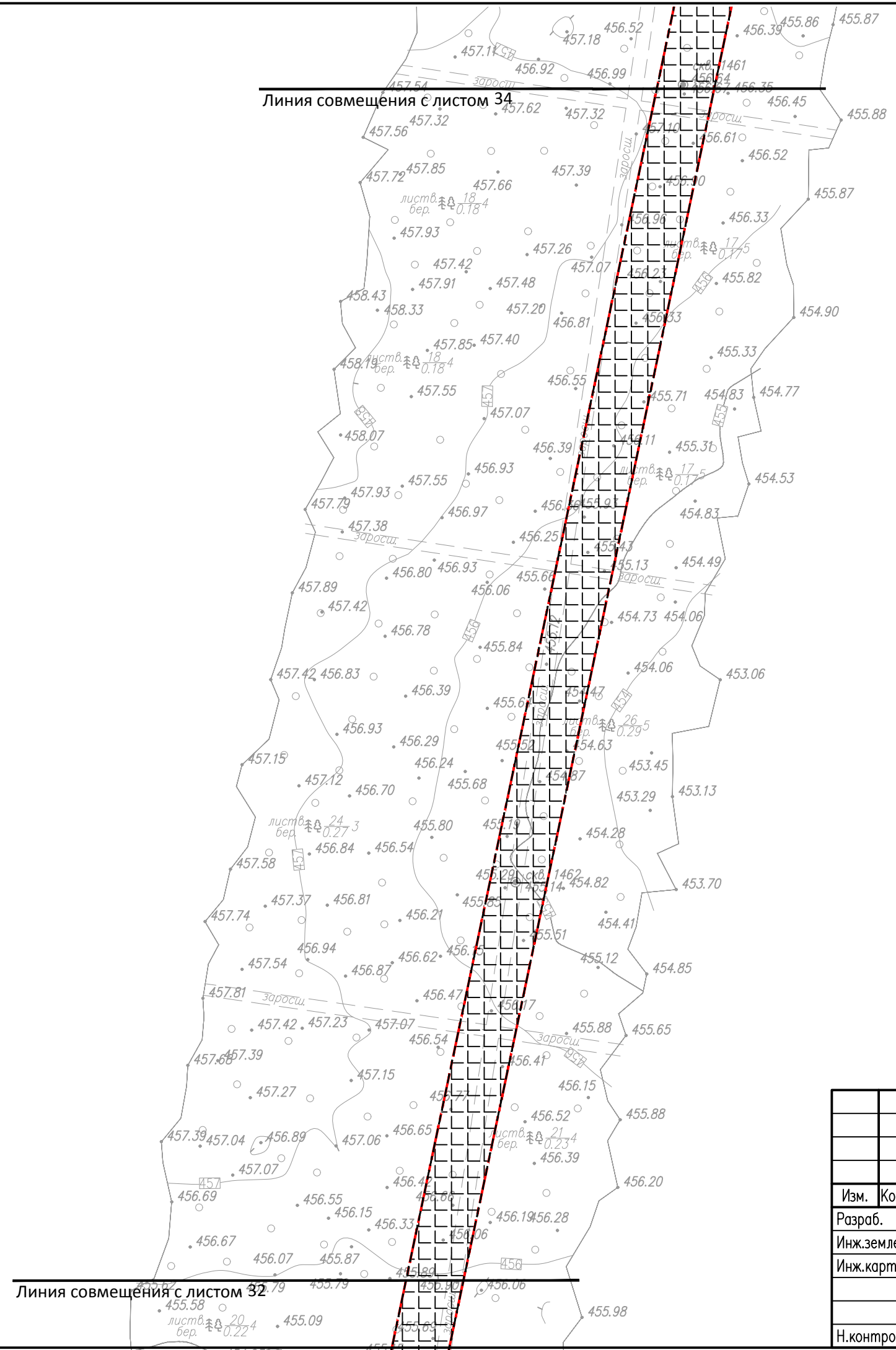
Изм.	Кол.уч.	Лист	№ док.	Погн.	Дата	Обустройство Тымпучиканского нефтегазоконденсатного месторождения. Куст скважин N206-13			
Разраб.		Трофимов Д.В.			08.2024	Проект планировки и межевания территории: Обустройство Тымпучиканского нефтегазоконденсатного месторождения. Куст скважин N206-13	Стадия	Лист	Листов
Инж.землеуст		Брюханова А.Н.			08.2024		ЗУР	31	41
Инж.картогр		Мещеряков М.С.			08.2024				
Н.контроль		Еремин М.А.			08.2024	000 "ИПЦ "ЗемЛесПроект"			

Инв. N подл.	Погр. и дата	Взам. инв. N	Согласовано



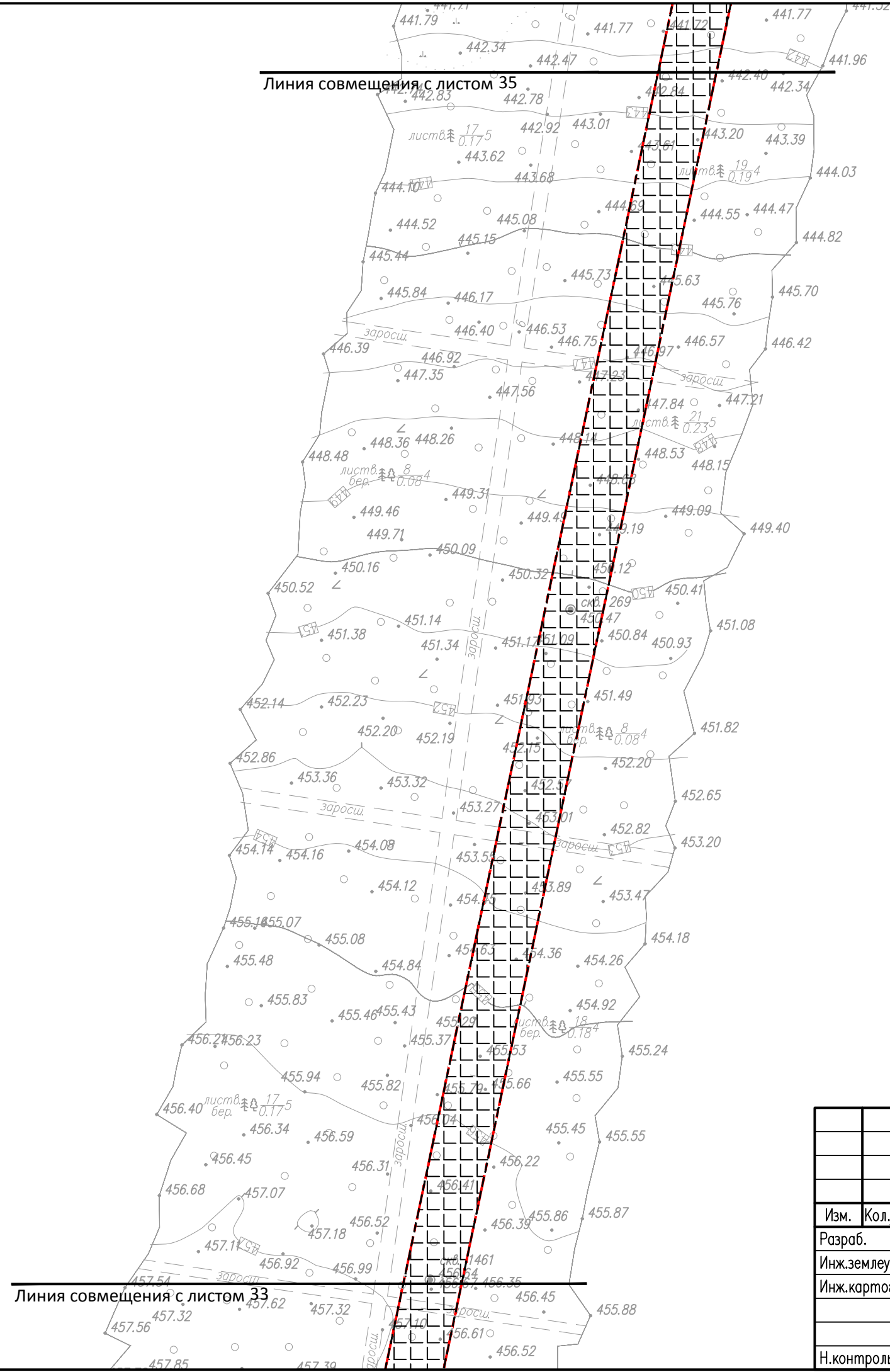
						Обустройство Тымпучиканского нефтегазоконденсатного месторождения. Куст скважин N206-13			
Изм.	Кол.уч.	Лист	№ док.	Погр.	Дата	Проект планировки и межевания территории: Обустройство Тымпучиканского нефтегазоконденсатного месторождения. Куст скважин N206-13	Стадия	Лист	Листов
Разраб.		Трофимов Д.В.			08.2024		ЗУР	32	41
Инж.землеуст		Брюханова А.Н.			08.2024				
Инж.картогр		Мещеряков М.С.			08.2024				
						ООО "ИПЦ "ЗемЛесПроект"			
Н.контроль		Еремин М.А.			08.2024				

Согласовано					
Взам. инв. N					
Подп. и дата					
Инв. N подл.					

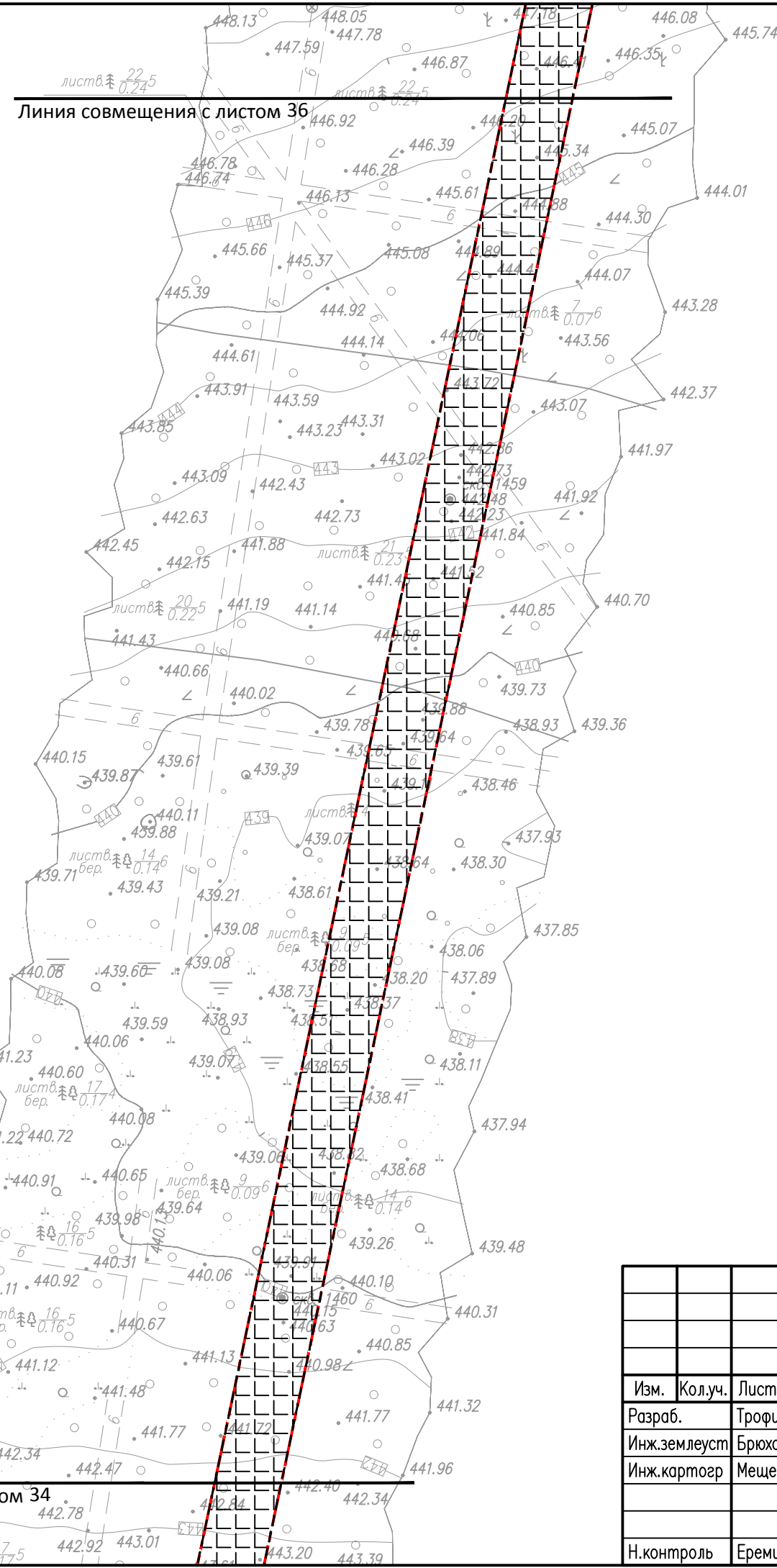


						Обустройство Тымпучиканского нефтегазоконденсатного месторождения. Куст скважин N206-13			
Изм.	Кол.уч.	Лист	№ док.	Погн.	Дата	Проект планировки и межевания территории: Обустройство Тымпучиканского нефтегазоконденсатного месторождения. Куст скважин N206-13	Стадия	Лист	Листов
Разраб.		Трофимов Д.В.			09.2024		ЗУР	33	41
Инж.землеуст		Брюханова А.Н.			09.2024				
Инж.картогр		Мещеряков М.С.			09.2024				
						000 "ИПЦ "ЗемЛесПроект"			
Н.контроль		Еремин М.А.			09.2024				

Согласовано				
Взам. инв. N				
Погр. и дата				
Инв. N подл.				



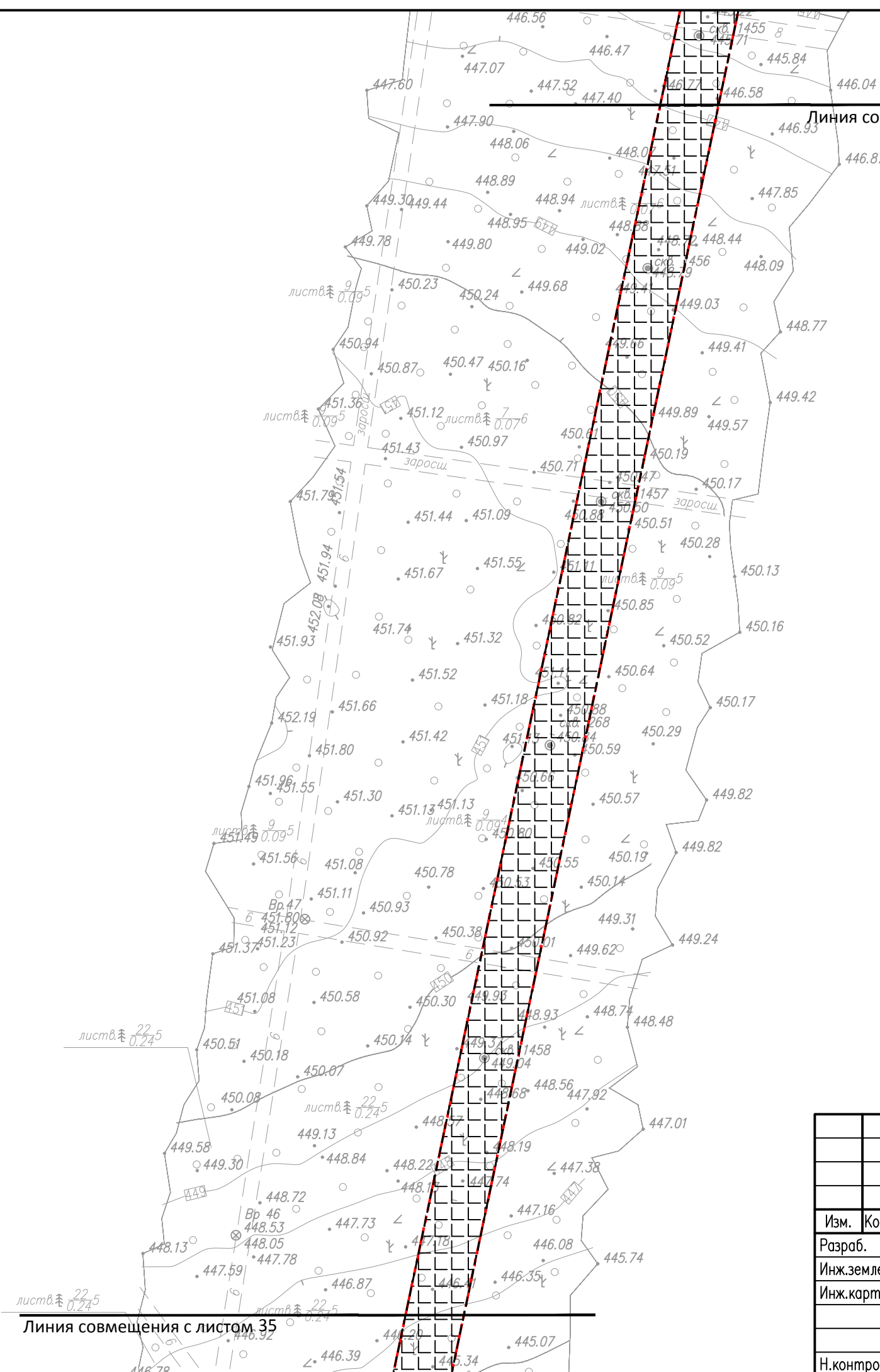
						Обустройство Тымпучиканского нефтегазоконденсатного месторождения. Куст скважин N206-13			
Изм.	Кол.уч.	Лист	N'док.	Погр.	Дата	Проект планировки и межевания территории: Обустройство Тымпучиканского нефтегазоконденсатного месторождения. Куст скважин N206-13	Стадия	Лист	Листов
Разраб.		Трофимов Д.В.			08.2024		ЗУР	34	41
Инж.землеуст		Брюханова А.Н.			08.2024				
Инж.картогр		Мещеряков М.С.			08.2024				
						ООО "ИПЦ "ЗемЛесПроект"			
Н.контроль		Еремин М.А.			08.2024				



Согласовано				
Взам. инв. N				
Подп. и дата				
Инв. N подл.				

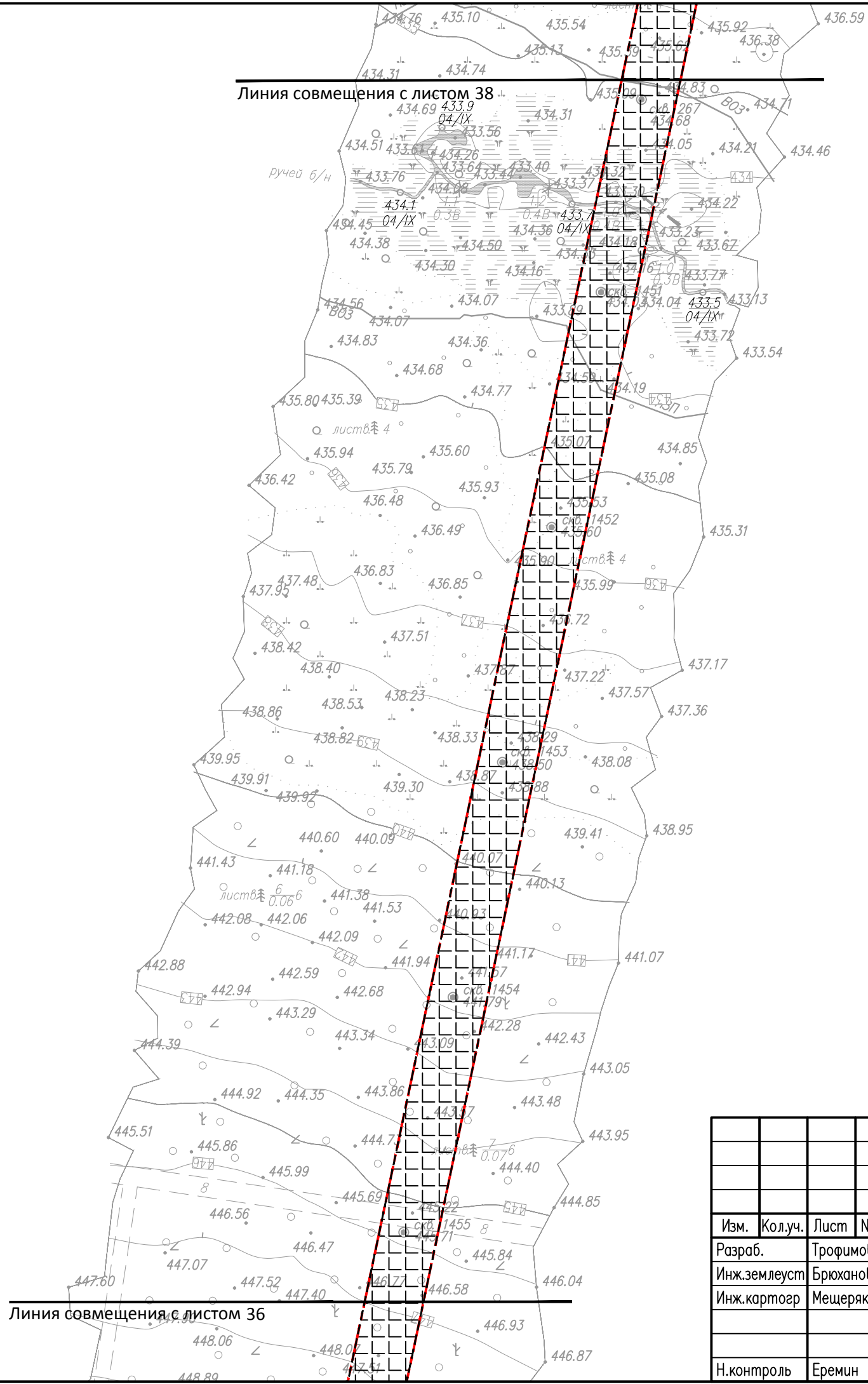
						Обустройство Тымпучиканского нефтегазоконденсатного месторождения. Куст скважин N206-13			
Изм.	Кол.уч.	Лист	№ док.	Погн.	Дата	Проект планировки и межевания территории: Обустройство Тымпучиканского нефтегазоконденсатного месторождения. Куст скважин N206-13	Стадия	Лист	Листов
Разраб.		Трофимов Д.В.			08.2024		ЗУР	35	41
Инж.землеуст		Брюханова А.Н.			08.2024				
Инж.картогр		Мещеряков М.С.			08.2024				
Н.контроль		Еремин М.А.			08.2024				000 "ИПЦ "ЗемЛесПроект"

Согласовано					
Взам. инв. N					
Подп. и дата					
Инв. N подл.					



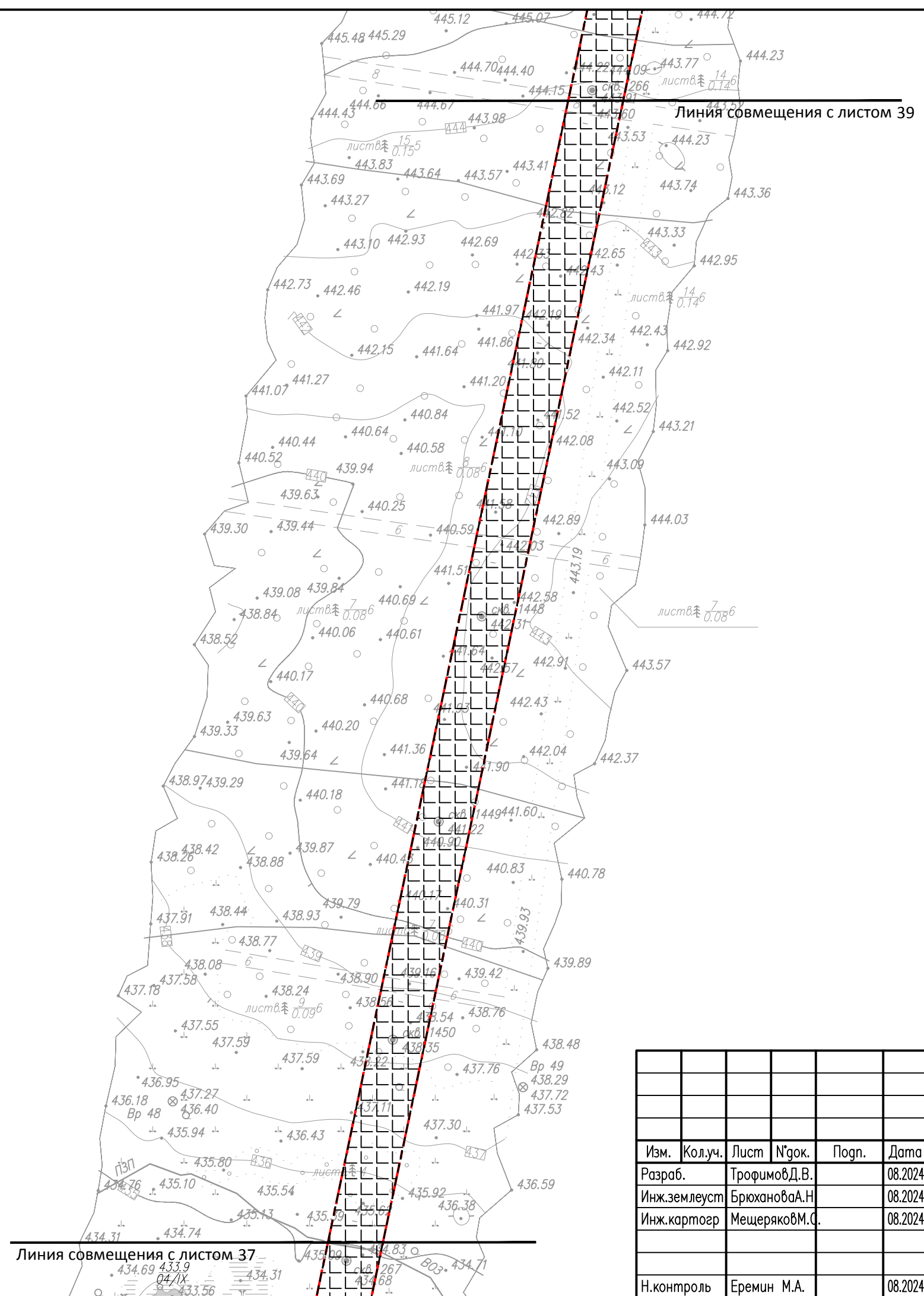
						Обустройство Тымпучиканского нефтегазоконденсатного месторождения. Куст скважин N206-13			
Изм.	Кол.уч.	Лист	№ док.	Подп.	Дата	Проект планировки и межевания территории: Обустройство Тымпучиканского нефтегазоконденсатного месторождения. Куст скважин N206-13	Стадия	Лист	Листов
Разраб.		Трофимов Д.В.			08.2024		ЗУР	36	41
Инж.землеуст		Брюханова А.Н.			08.2024				
Инж.картогр		Мещеряков М.С.			08.2024				
						000 "ИПЦ "ЗемЛесПроект"			
Н.контроль		Еремин М.А.			08.2024				

Инв. N подл.	Погр. и дата	Взам. инв. N	Согласовано



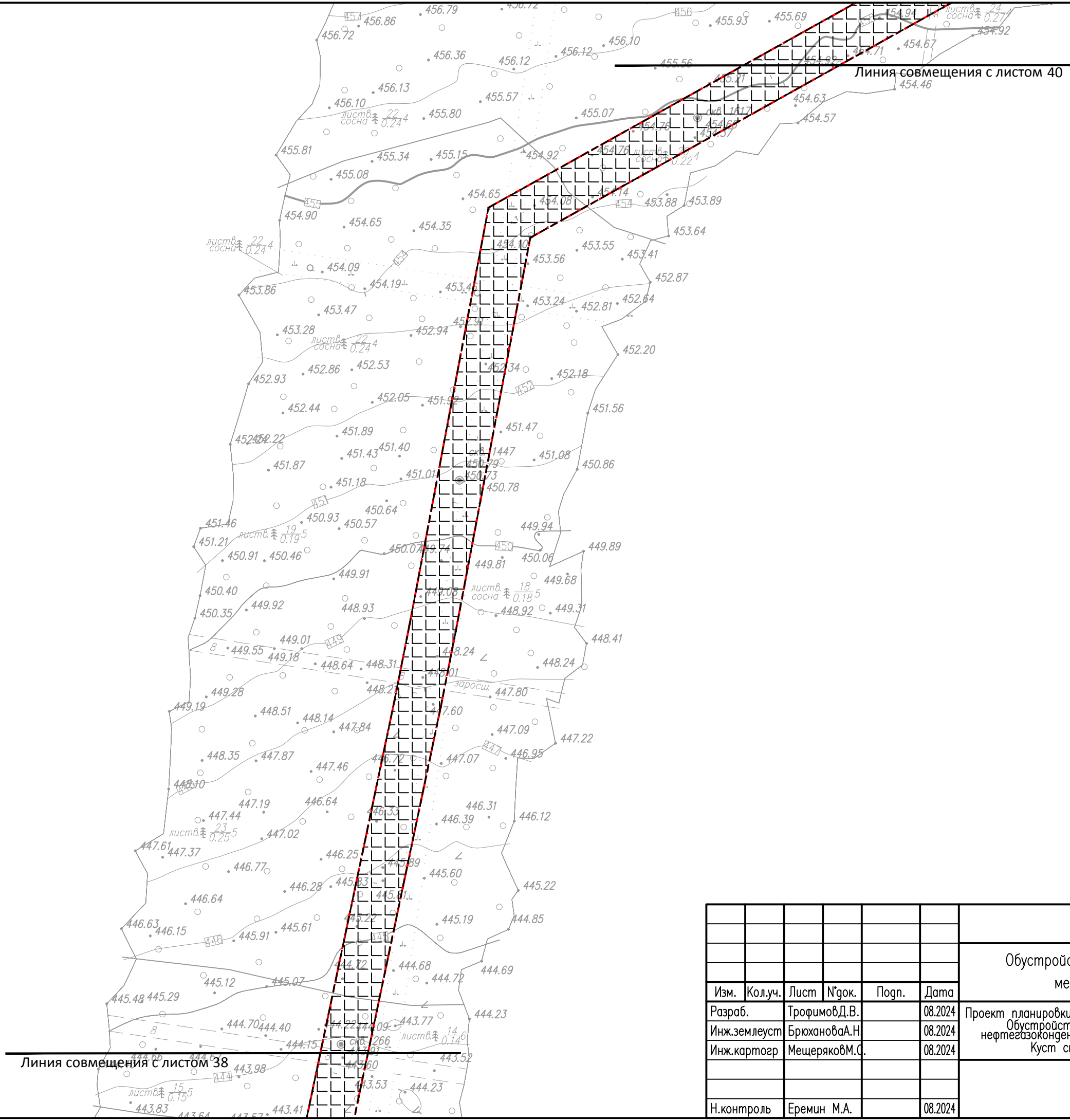
						Обустройство Тымпучиканского нефтегазоконденсатного месторождения. Куст скважин N206-13			
Изм.	Кол.уч.	Лист	№ док.	Погр.	Дата	Проект планировки и межевания территории: Обустройство Тымпучиканского нефтегазоконденсатного месторождения. Куст скважин N206-13	Стадия	Лист	Листов
Разраб.		Трофимов Д.В.			08.2024		ЗУР	37	41
Инж.землеуст		Брюханова А.Н.			08.2024				
Инж.картогр		Мещеряков М.С.			08.2024				
						ООО "ИПЦ "ЗемЛесПроект"			
Н.контроль		Еремин М.А.			08.2024				

Согласовано			
Взам. инв. N			
Подп. и дата			
Инв. N подл.			

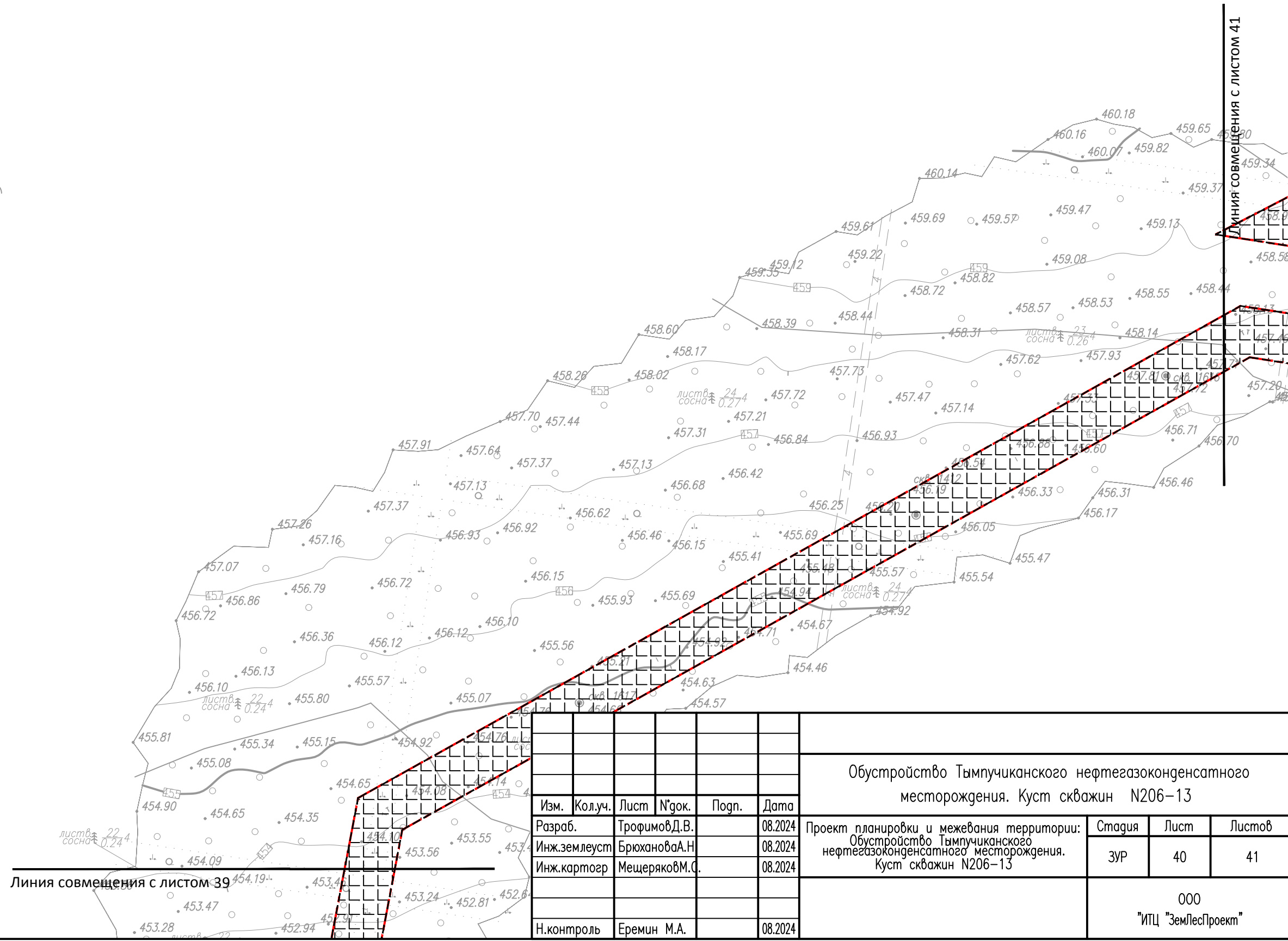


						Обустройство Тымпучиканского нефтегазоконденсатного месторождения. Куст скважин N206-13			
Изм.	Кол.уч.	Лист	№ док.	Погн.	Дата	Проект планировки и межевания территории: Обустройство Тымпучиканского нефтегазоконденсатного месторождения. Куст скважин N206-13	Стадия	Лист	Листов
Разраб.		Трофимов Д.В.			08.2024		ЗУР	38	41
Инж.землеуст		Брюханова А.Н.			08.2024				
Инж.картогр		Мещеряков М.С.			08.2024				
						000 "ИПЦ "ЗемЛесПроект"			
Н.контроль		Еремин М.А.			08.2024				

Согласовано			
Взам. инв. N			
Подп. и дата			
Инв. N подл.			



						Обустройство Тымпучиканского нефтегазоконденсатного месторождения. Куст скважин N206-13			
Изм.	Кол.уч.	Лист	№ док.	Подп.	Дата	Проект планировки и межевания территории: Обустройство Тымпучиканского нефтегазоконденсатного месторождения. Куст скважин N206-13	Стадия	Лист	Листов
Разраб.		Трофимов Д.В.			08.2024		ЗУР	39	41
Инж.землеуст		Брюханова А.Н.			08.2024				
Инж.картогр		Мещеряков М.С.			08.2024				
						000 "ИПЦ "ЗемЛесПроект"			
Н.контроль		Еремин М.А.			08.2024				

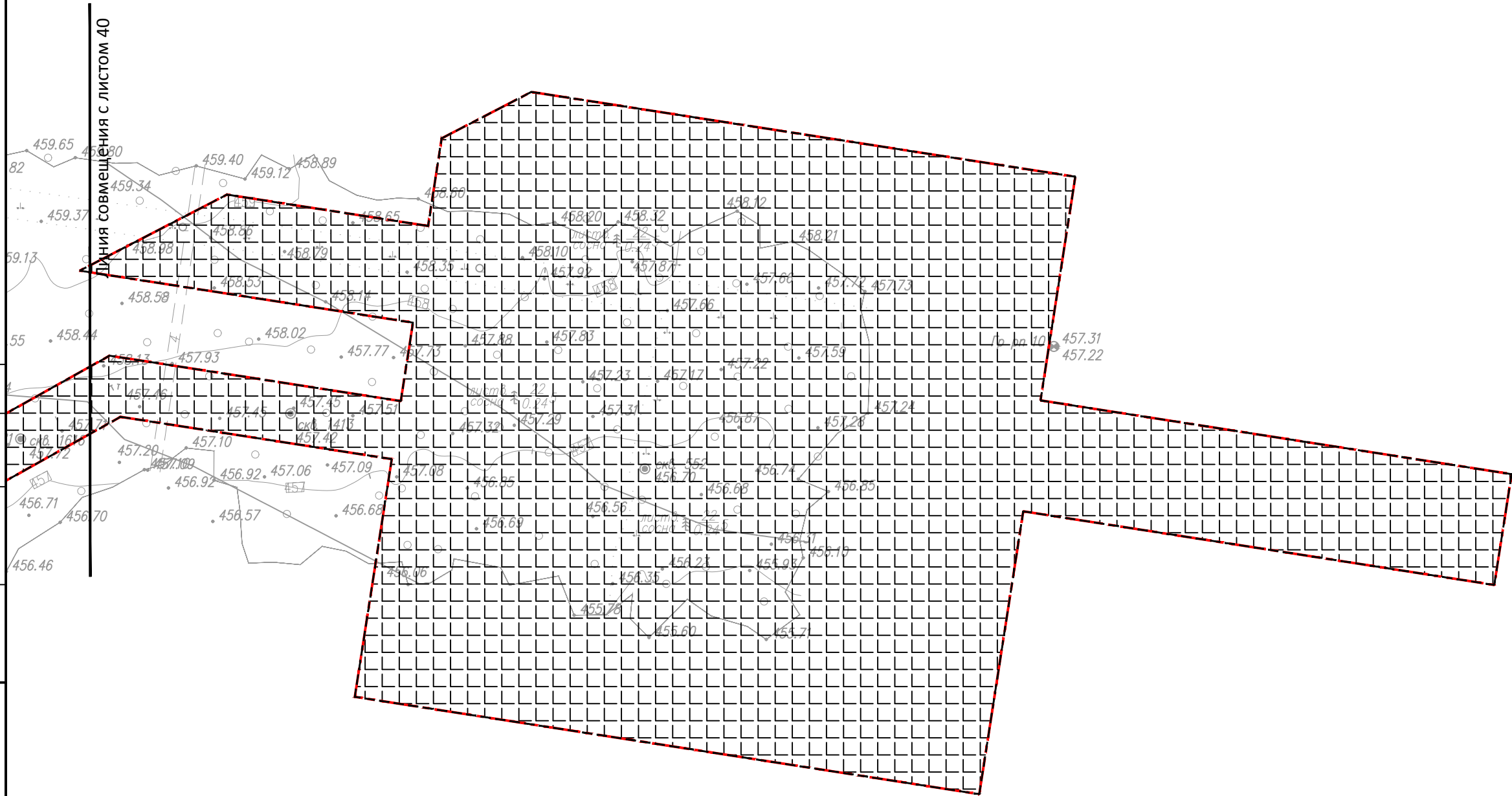


Согласовано			
Взам. инв. N			
Подп. и дата			
Инв. N подл.			

Изм.	Кол.уч.	Лист	№ док.	Подп.	Дата
Разраб.			Трофимов Д.В.		08.2024
Инж.землеуст			Брюханова А.Н.		08.2024
Инж.картогр			Мещеряков М.С.		08.2024
Н.контроль			Еремин М.А.		08.2024

Обустройство Тымпучиканского нефтегазоконденсатного месторождения. Куст скважин N206-13				
Проект планировки и межевания территории:		Стадия	Лист	Листов
Обустройство Тымпучиканского нефтегазоконденсатного месторождения. Куст скважин N206-13		ЗУР	40	41
		000 "ИПЦ "ЗемЛесПроект"		

Инд. N подл.	Погн. и дата	Взам. инб. N	Согласовано



						Обустройство Тымпучиканского нефтегазоконденсатного месторождения. Куст скважин N206-13			
Изм.	Кол.уч.	Лист	№ док.	Погн.	Дата	Проект планировки и межевания территории: Обустройство Тымпучиканского нефтегазоконденсатного месторождения. Куст скважин N206-13	Стадия	Лист	Листов
Разраб.		Трофимов Д.В.			08.2024		ЗУР	41	41
Инж.землеуст		Брюханова А.Н.			08.2024				
Инж.картогр		Мещеряков М.С.			08.2024				
						ООО "ИПЦ "ЗемЛесПроект"			
Н.контроль		Еремин М.А.			08.2024				