



информационно-технический центр  
**ЗЕМЛЕСПРОЕКТ**

ИНН 2466151545, КПП 246301001, ОГРН 1072466008196  
660036, г. Красноярск, ул. Академгородок, д. 50, стр. 19,  
а/я 26735

Тел: (391)205-44-05, 290-73-66, 251-21-23

[E-mail: pto@zemles.com](mailto:pto@zemles.com)

[adm@zemles.com](mailto:adm@zemles.com)

Заказчик - ООО «Газпромнефть - Заполярье»

**ОБУСТРОЙСТВО ТЫМПУЧИКАНСКОГО  
НЕФТЕГАЗОКОНДЕНСАТНОГО МЕСТОРОЖДЕНИЯ. КУСТ  
СКВАЖИН № 206-13**

**ДОКУМЕНТАЦИЯ ПО ПЛАНИРОВКЕ ТЕРРИТОРИИ  
ПРОЕКТ МЕЖЕВАНИЯ ТЕРРИТОРИИ**

**РАЗДЕЛ 4  
МАТЕРИАЛЫ ПО ОБОСНОВАНИЮ ПРОЕКТА МЕЖЕВАНИЯ  
ТЕРРИТОРИИ  
ПОЯСНИТЕЛЬНАЯ ЗАПИСКА**

**ЧОНФ.ГАЗ-КГС.206.13-ЗУР-ПМТ04-ПЗ-001**

**КНИГА 1**

Изм.	№ док.	Подп.	Дата



информационно-технический центр  
**ЗЕМЛЕСПРОЕКТ**

ИНН 2466151545, КПП 246301001, ОГРН 1072466008196  
660036, г. Красноярск, ул. Академгородок, д. 50, стр. 19,  
а/я 26735

Тел: (391)205-44-05, 290-73-66, 251-21-23

[E-mail: pto@zemles.com](mailto:pto@zemles.com)

[adm@zemles.com](mailto:adm@zemles.com)

Согласовано

Исполнительный директор

ООО «ИТЦ «ЗемЛесПроект»

\_\_\_\_\_ Панасюк С.В.

«\_\_\_» \_\_\_\_\_ 2024 г.

**ОБУСТРОЙСТВО ТЫМПУЧИКАНСКОГО  
НЕФТЕГАЗОКОНДЕНСАТНОГО МЕСТОРОЖДЕНИЯ. КУСТ  
СКВАЖИН № 206-13**

**ДОКУМЕНТАЦИЯ ПО ПЛАНИРОВКЕ ТЕРРИТОРИИ  
ПРОЕКТ МЕЖЕВАНИЯ ТЕРРИТОРИИ**

**РАЗДЕЛ 4  
МАТЕРИАЛЫ ПО ОБОСНОВАНИЮ ПРОЕКТА МЕЖЕВАНИЯ  
ТЕРРИТОРИИ  
ПОЯСНИТЕЛЬНАЯ ЗАПИСКА**

**ЧОНФ.ГАЗ-КГС.206.13-ЗУР-ПМТ04-ПЗ-001**

**КНИГА 1**

Исполнительный директор

Панасюк С.В.

г. Красноярск, 2024 г.

## СОСТАВ ПРОЕКТА:

### ПРОЕКТ МЕЖЕВАНИЯ ТЕРРИТОРИИ

#### Раздел 1. Проект межевания территории. Графическая часть

№№ п/п	Наименование чертежа	Масштаб	№ листа
Утверждаемая часть проекта межевания			
1	Чертёж межевания территории (основная часть)	1:2000	1

#### Раздел 2. Проект межевания территории. Текстовая часть.

#### Раздел 3. Материалы по обоснованию проекта межевания территории. Графическая часть.

№№ п/п	Наименование чертежа	Масштаб	№ листа
Материалы по обоснованию проекта межевания			
2	Чертёж межевания территории (обосновывающая часть)	1:2000	2

#### Раздел 4. Материалы по обоснованию проекта межевания территории. Пояснительная записка.

#### Электронная версия:

СД-диск – материалы формата JPEG, MicrosoftWord, DXF

Согласовано					
-------------	--	--	--	--	--





Взам. инв. №	
Подп. и дата	
Инв. № подл.	

ЧОНФ.ГАЗ-КГС.206.13-ЗУР-ПМТ04-ПЗ-001					
Изм.	Колуч	Лист	№дож	Подпись	Дата
	ГИП	Трофимов Д.В.			06.2024
	Инж.землеустр	Брюханова А.Н.			06.2024
	Инж.картограф	Мещеряков М.С.			06.2024
	Н.Контроль	Еремин М.А.			06.2024
Состав проекта					
			Стадия	Лист	Листов
			ЗУР	1	1
ООО "ИТЦ "ЗемЛесПроект"					

Содержание  
Раздел 4

## Оглавление

1. Обоснование определения местоположения границ образуемого земельного участка с учетом соблюдения требований к образуемым земельным участкам, в том числе требований к предельным (минимальным и (или) максимальным) размерам земельных участков .....5
2. Обоснование способа образования земельного участка.....5
3. Обоснование определения размеров образуемого земельного участка.....5
4. Обоснование определения границ публичного сервитута, подлежащего установлению в соответствии с законодательством Российской Федерации .....5

Взам. инв. №									
	Подп. и дата								
Инв. № подл.							ЧОНФ.ГАЗ-КГС.206.13-ЗУР-ПМТ04-ПЗ-001		
	Изм.	Колуч	Лист	№доку	Подпись	Дата			
	ГИП		Трофимов Д.В.			06.2024	Стадия	Лист	Листов
	Инж.землеустр		Брюханова А.Н.			06.2024	ЗУР	1	1
	Инж.картограф		Мещеряков М.С.			06.2024	Содержание ООО "ИТЦ "ЗемЛесПроект"		
Н.Контроль		Еремин М.А.			06.2024				

**Проект межевания территории**

**1. Обоснование определения местоположения границ образуемого земельного участка с учетом соблюдения требований к образуемым земельным участкам, в том числе требований к предельным (минимальным и (или) максимальным) размерам земельных участков**

Территория, применительно к которой осуществляется подготовка проекта межевания, расположена в границах муниципального образования Ленский район Республики Саха (Якутия), в кадастровых кварталах: 14:14:100001.

Образование земельных участков/частей земельных участков проектом не предусматривается.

**2. Обоснование способа образования земельного участка**

Образование земельных участков/частей земельных участков проектом не предусматривается.

**3. Обоснование определения размеров образуемого земельного участка**

Образование земельных участков/частей земельных участков проектом не предусматривается.

**4. Обоснование определения границ публичного сервитута, подлежащего установлению в соответствии с законодательством Российской Федерации**

Установление публичного сервитута проектом не предусматривается.

Инва. № подл.	Подп. и дата	Взам. инв. №

Изм.	Копуч	Лист	№ док	Подпись	Дата

ЧОНФ.ГАЗ-КГС.206.13-ЗУР-ПМТ04-ПЗ-001