



информационно-технический центр
ЗЕМЛЕСПРОЕКТ

ИНН 2466151545, КПП 246301001, ОГРН 1072466008196
660036, г. Красноярск, ул. Академгородок, д. 50, стр. 19,
а/я 26735
Тел: (391)205-44-05, 290-73-66, 251-21-23
[E-mail: pto@zemles.com](mailto:pto@zemles.com)
adm@zemles.com

Заказчик - ООО «Газпромнефть - Заполярье»

**ОБУСТРОЙСТВО ТЫМПУЧИКАНСКОГО НЕФТЕГАЗОКОН-
ДЕНСАТНОГО МЕСТОРОЖДЕНИЯ. КУСТ СКВАЖИН № 206-13**

**ДОКУМЕНТАЦИЯ ПО ПЛАНИРОВКЕ ТЕРРИТОРИИ
ПРОЕКТ ПЛАНИРОВКИ ТЕРРИТОРИИ**

**РАЗДЕЛ 3
ПРОЕКТ ПЛАНИРОВКИ ТЕРРИТОРИИ
ГРАФИЧЕСКАЯ ЧАСТЬ**

ЧОНФ.ГАЗ-КГС.206.13-ЗУР-ПШТ03-ГЧ

Изм.	№ док.	Подп.	Дата



информационно-технический центр
ЗЕМЛЕСПРОЕКТ

ИНН 2466151545, КПП 246301001, ОГРН 1072466008196

660036, г. Красноярск, ул. Академгородок, д. 50, стр. 19,

а/я 26735

Тел: (391)205-44-05, 290-73-66, 251-21-23

E-mail: pto@zemles.com

adm@zemles.com

Согласовано

Исполнительный директор

ООО «ИТЦ «ЗемЛесПроект»

_____ Панасюк С.В.

«__» _____ 2024 г.

**ОБУСТРОЙСТВО ТЫМПУЧИКАНСКОГО НЕФТЕГАЗОКОНДЕН-
САТНОГО МЕСТОРОЖДЕНИЯ. КУСТ СКВАЖИН № 206-13**

**ДОКУМЕНТАЦИЯ ПО ПЛАНИРОВКЕ ТЕРРИТОРИИ
ПРОЕКТ ПЛАНИРОВКИ ТЕРРИТОРИИ**

**РАЗДЕЛ 3
ПРОЕКТ ПЛАНИРОВКИ ТЕРРИТОРИИ
ГРАФИЧЕСКАЯ ЧАСТЬ**

ЧОНФ.ГАЗ-КГС.206.13-ЗУР-ПШТ03-ГЧ

Исполнительный директор

Панасюк С.В.

г. Красноярск, 2024 г.

СОСТАВ ПРОЕКТА:

Раздел 1. Основная часть проекта планировки территории. Графическая часть.

№№ п/п	Наименование чертежа	Масштаб	№ листа
Утверждаемая часть проекта планировки			
1	Чертеж красных линий .Чертеж границ зон планируемого размещения линейных объектов. Чертеж границ зон планируемого размещения линейных объектов, подлежащих переносу (переустройству) из зон планируемого размещения линейных объектов	1:2000	

Раздел 2. Основная часть проекта планировки территории. Положение о размещении линейных объектов

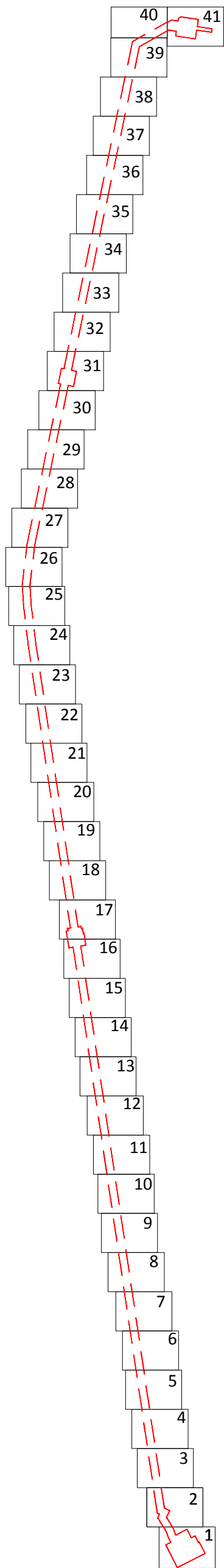
Раздел 3. Материалы по обоснованию проекта планировки территории. Графическая часть.

№№ п/п	Наименование чертежа	Масштаб	№ листа
Материалы по обоснованию проекта планировки			
1	Схема расположения элементов планировочной структуры	1:25 000	
2	Схема использования территории в период подготовки проекта планировки территории	1:2 000	
3	Схема границ зон с особыми условиями использования территорий	1:2 000	
4	Схема границ территорий, подверженных риску возникновения чрезвычайных ситуаций природного и техногенного характера (пожар, взрыв, химическое, радиоактивное заражение, затопление, подтопление, оползень, карсты, эрозия и т.д.)	1:2 000	
5	Схема конструктивных и планировочных решений	1:2 000	
6	Схема организации улично-дорожной сети и движения транспорта	1:2 000	

Раздел 4. Материалы по обоснованию проекта планировки территории. Текстовая часть.

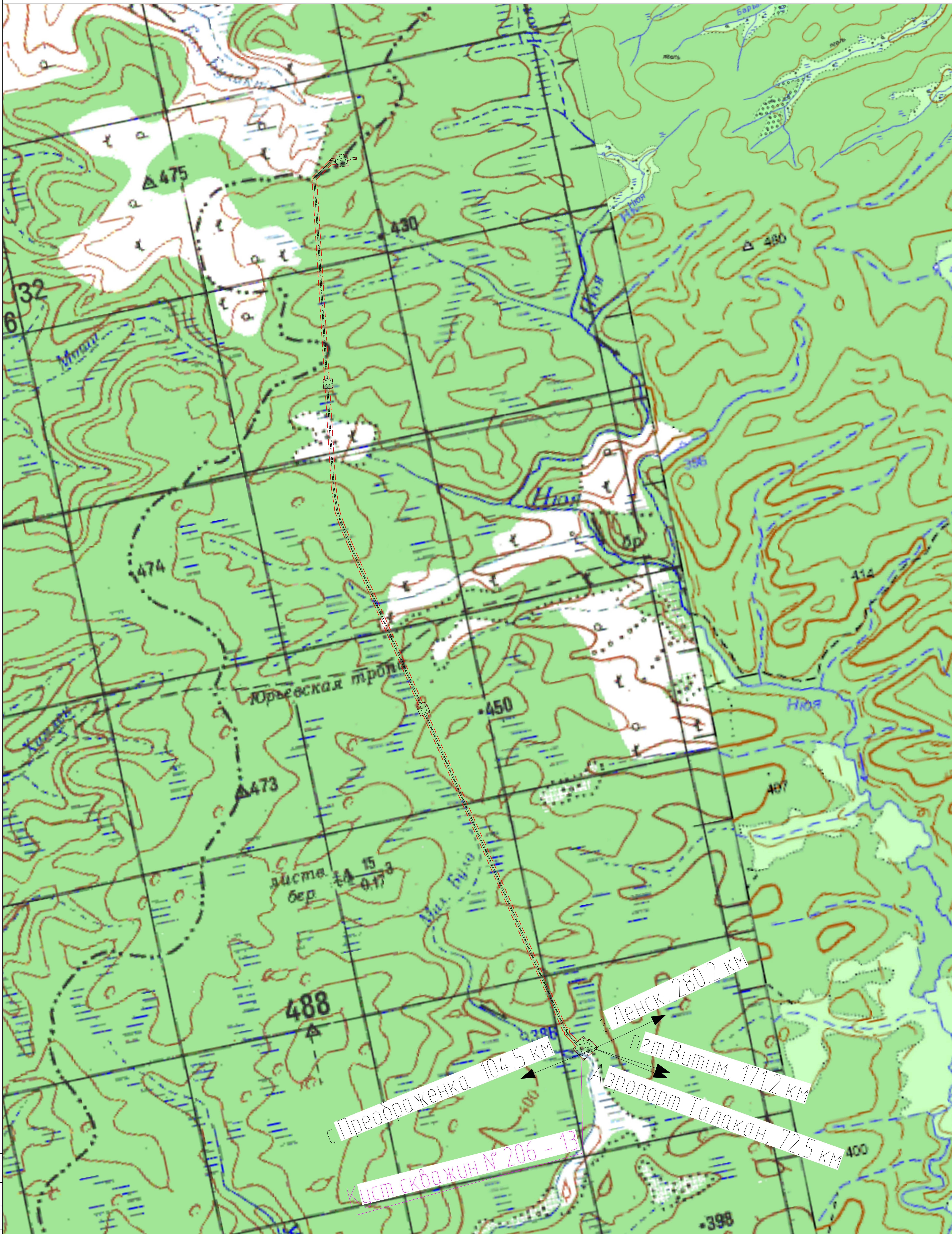
Электронная версия:

СД-диск – материалы формата JPEG, MicrosoftWord, DXF



Инв. N подл.	Погр. и дата	Взам. инв. N	Согласовано	

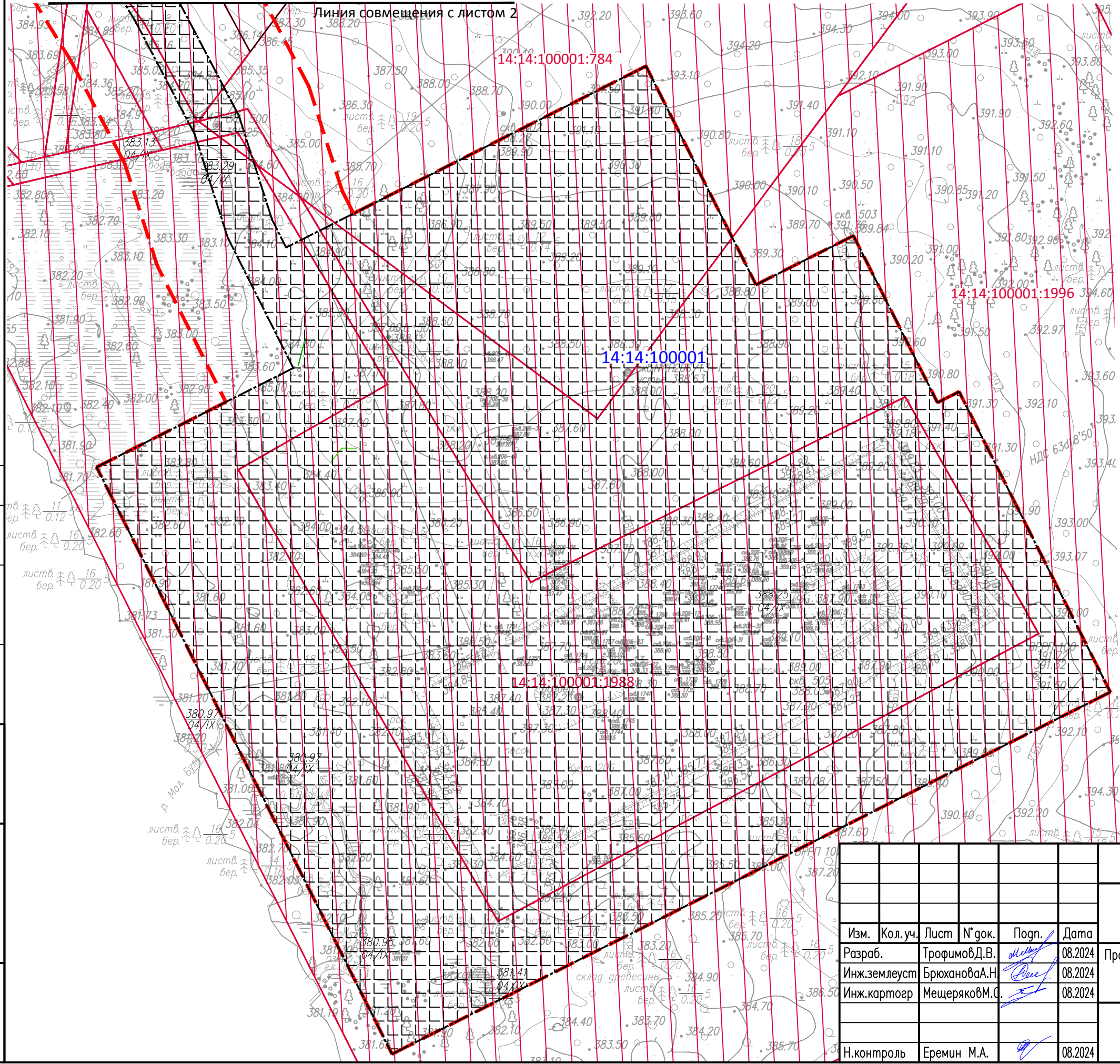
						ЧОНФ.ГАЗ-КГС.206.13-ЗУР-ППТ03-ГЧ				
						Обустройство Тымпучиканского нефтегазоконденсатного месторождения. Куст скважин N206-13				
Изм.	Кол.уч.	Лист	N° док.	Погр.	Дата	Проект планировки и межевания территории: Обустройство Тымпучиканского нефтегазоконденсатного месторождения. Куст скважин N206-13	Стадия	Лист	Листов	
Разраб.		Трофимов Д.В.		<i>[Signature]</i>	08.2024		ЗУР	0		
Инж.землеуст.		Брюханова А.Н.		<i>[Signature]</i>	08.2024					
Инж.картогр.		Мещеряков М.С.		<i>[Signature]</i>	08.2024					
						Схема расположения листов			000 "ИПЦ "ЗемЛесПроект"	
Н.контроль		Еремин М.А.		<i>[Signature]</i>	08.2024					



Условные обозначения
 --- Границы территории, в отношении которой осуществляется подготовка проекта планировки
 [Symbol] Граница зоны планируемого размещения линейных объектов, на период строительства

					ЧОНО.ГАЗ-КГС.206.13-ЗУР-ППО3-ГЧ-001		
					Обустройство Тамушанского нефтегазоконденсатного месторождения. Куст скважин N206-13		
Изм.	Код изм.	Лист	Курс	Дата	08.2024	08.2024	08.2024
Разраб.	Труфанов С.В.	08.2024	08.2024	08.2024	08.2024	08.2024	08.2024
Инж.землеустр.	Борисов А.И.	08.2024	08.2024	08.2024	08.2024	08.2024	08.2024
Инж.картогр.	Мещеряков М.С.	08.2024	08.2024	08.2024	08.2024	08.2024	08.2024
Схема расположения элементов планировочной структуры М 1:25 000					000	000	000
Исполнитель:	Ержики И.А.	08.2024	08.2024	08.2024	000	000	000
Формат SVE					ЦНП-ИИР-ЗУР-ППО1-ГЧ-001.dwg		

И.А. В. 08.2024



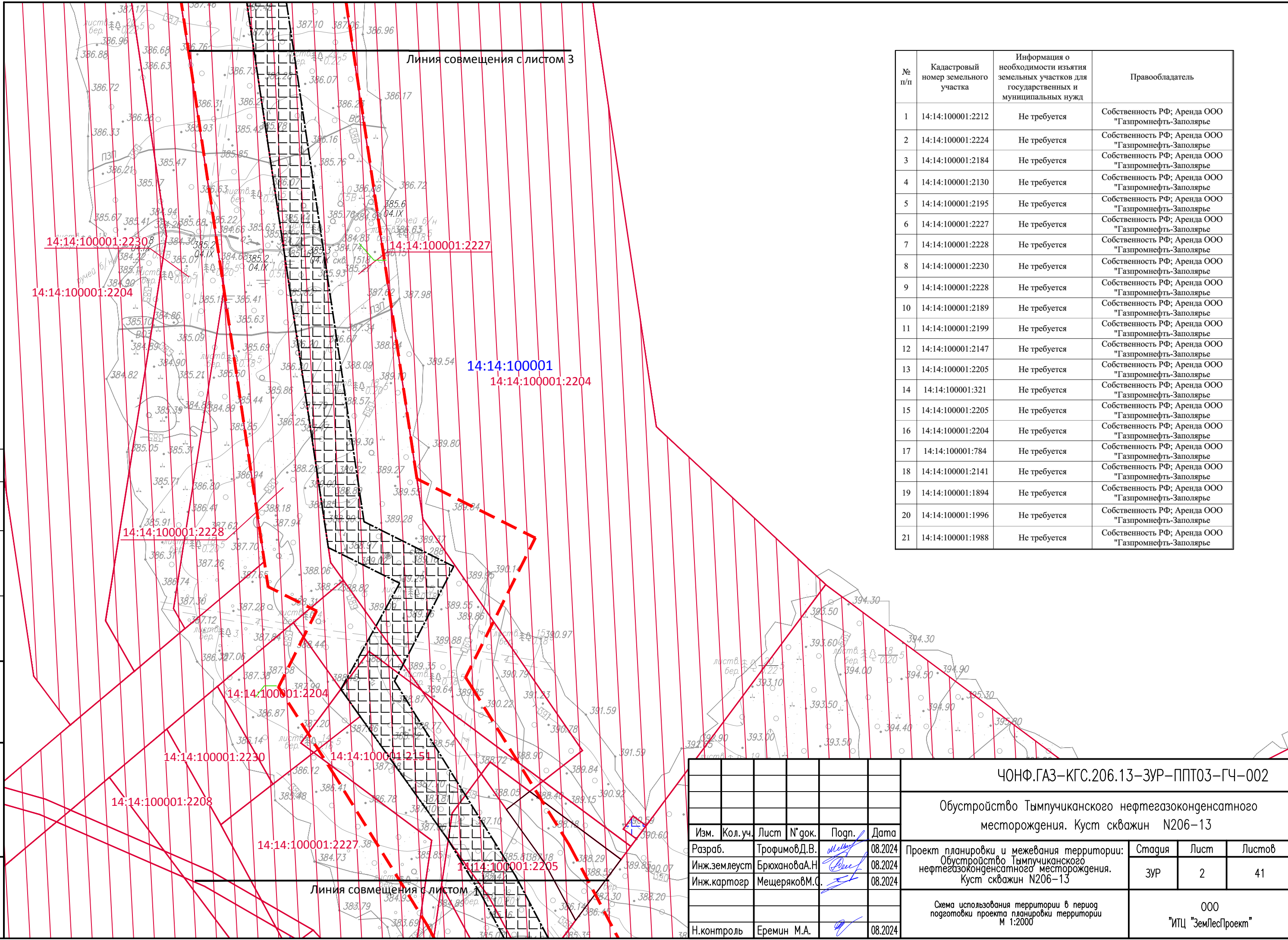
- Условные обозначения**
- Границы территории, в отношении которой осуществляется подготовка проекта планировки
 - Граница зоны планируемого размещения линейных объектов, на период строительства
 - 14:14:100001** Номер кадастрового квартала
 - Границы существующих земельных участков
 - 14:14:100001:1996** Кадастровый номер существующего земельного участка

Примечание:

1. Границы зон планируемого размещения линейных объектов, подлежащие реконструкции в связи с изменением их местоположения в проекте отсутствуют.
2. Граница проектирования располагается на землях лесного фонда.
3. Границы зон планируемого размещения объектов капитального строительства, установленные ранее утвержденной документацией по планировке территории, в границах проектирования отсутствуют.
4. Граница проектирования располагается на землях лесного фонда.
5. Существующих объектов капитального строительства в границах проектирования нет

Согласовано				
Взам. инв. N				
Погн. и дата				
Инв. N подл.				

ЧОНФ.ГАЗ-КГС.206.13-ЗУР-ППТО3-ГЧ-002					
Обустройство Тымпучиканского нефтегазоконденсатного месторождения. Куст скважин N206-13					
Изм.	Кол.уч.	Лист	N° док.	Погн.	Дата
Разраб.		Трофимов Д.В.		<i>[Signature]</i>	08.2024
Инж.землеуст		Брюханова А.Н.		<i>[Signature]</i>	08.2024
Инж.картогр		Мещеряков М.С.		<i>[Signature]</i>	08.2024
Н.контроль		Еремин М.А.		<i>[Signature]</i>	08.2024
				Проект планировки и межевания территории: Обустройство Тымпучиканского нефтегазоконденсатного месторождения. Куст скважин N206-13	
				Стадия	Лист
				ЗУР	1
				Листов	41
				Схема использования территории в период подготовки проекта планировки территории М 1:2000	
				000 "ИПЦ "ЗемЛесПроект"	

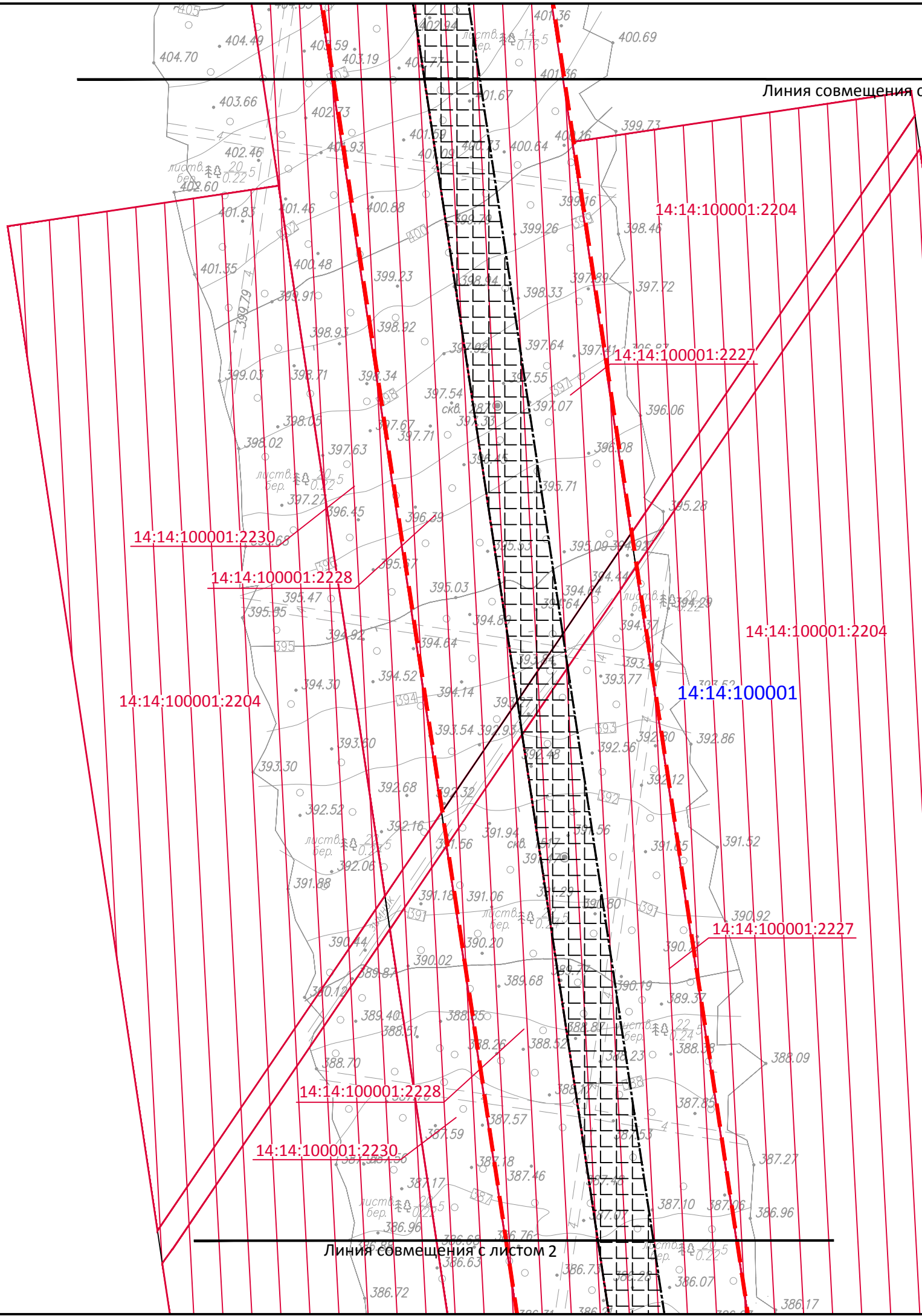


№ п/п	Кадастровый номер земельного участка	Информация о необходимости изъятия земельных участков для государственных и муниципальных нужд	Правообладатель
1	14:14:100001:2212	Не требуется	Собственность РФ; Аренда ООО "Газпромнефть-Заполярье"
2	14:14:100001:2224	Не требуется	Собственность РФ; Аренда ООО "Газпромнефть-Заполярье"
3	14:14:100001:2184	Не требуется	Собственность РФ; Аренда ООО "Газпромнефть-Заполярье"
4	14:14:100001:2130	Не требуется	Собственность РФ; Аренда ООО "Газпромнефть-Заполярье"
5	14:14:100001:2195	Не требуется	Собственность РФ; Аренда ООО "Газпромнефть-Заполярье"
6	14:14:100001:2227	Не требуется	Собственность РФ; Аренда ООО "Газпромнефть-Заполярье"
7	14:14:100001:2228	Не требуется	Собственность РФ; Аренда ООО "Газпромнефть-Заполярье"
8	14:14:100001:2230	Не требуется	Собственность РФ; Аренда ООО "Газпромнефть-Заполярье"
9	14:14:100001:2228	Не требуется	Собственность РФ; Аренда ООО "Газпромнефть-Заполярье"
10	14:14:100001:2189	Не требуется	Собственность РФ; Аренда ООО "Газпромнефть-Заполярье"
11	14:14:100001:2199	Не требуется	Собственность РФ; Аренда ООО "Газпромнефть-Заполярье"
12	14:14:100001:2147	Не требуется	Собственность РФ; Аренда ООО "Газпромнефть-Заполярье"
13	14:14:100001:2205	Не требуется	Собственность РФ; Аренда ООО "Газпромнефть-Заполярье"
14	14:14:100001:321	Не требуется	Собственность РФ; Аренда ООО "Газпромнефть-Заполярье"
15	14:14:100001:2205	Не требуется	Собственность РФ; Аренда ООО "Газпромнефть-Заполярье"
16	14:14:100001:2204	Не требуется	Собственность РФ; Аренда ООО "Газпромнефть-Заполярье"
17	14:14:100001:784	Не требуется	Собственность РФ; Аренда ООО "Газпромнефть-Заполярье"
18	14:14:100001:2141	Не требуется	Собственность РФ; Аренда ООО "Газпромнефть-Заполярье"
19	14:14:100001:1894	Не требуется	Собственность РФ; Аренда ООО "Газпромнефть-Заполярье"
20	14:14:100001:1996	Не требуется	Собственность РФ; Аренда ООО "Газпромнефть-Заполярье"
21	14:14:100001:1988	Не требуется	Собственность РФ; Аренда ООО "Газпромнефть-Заполярье"

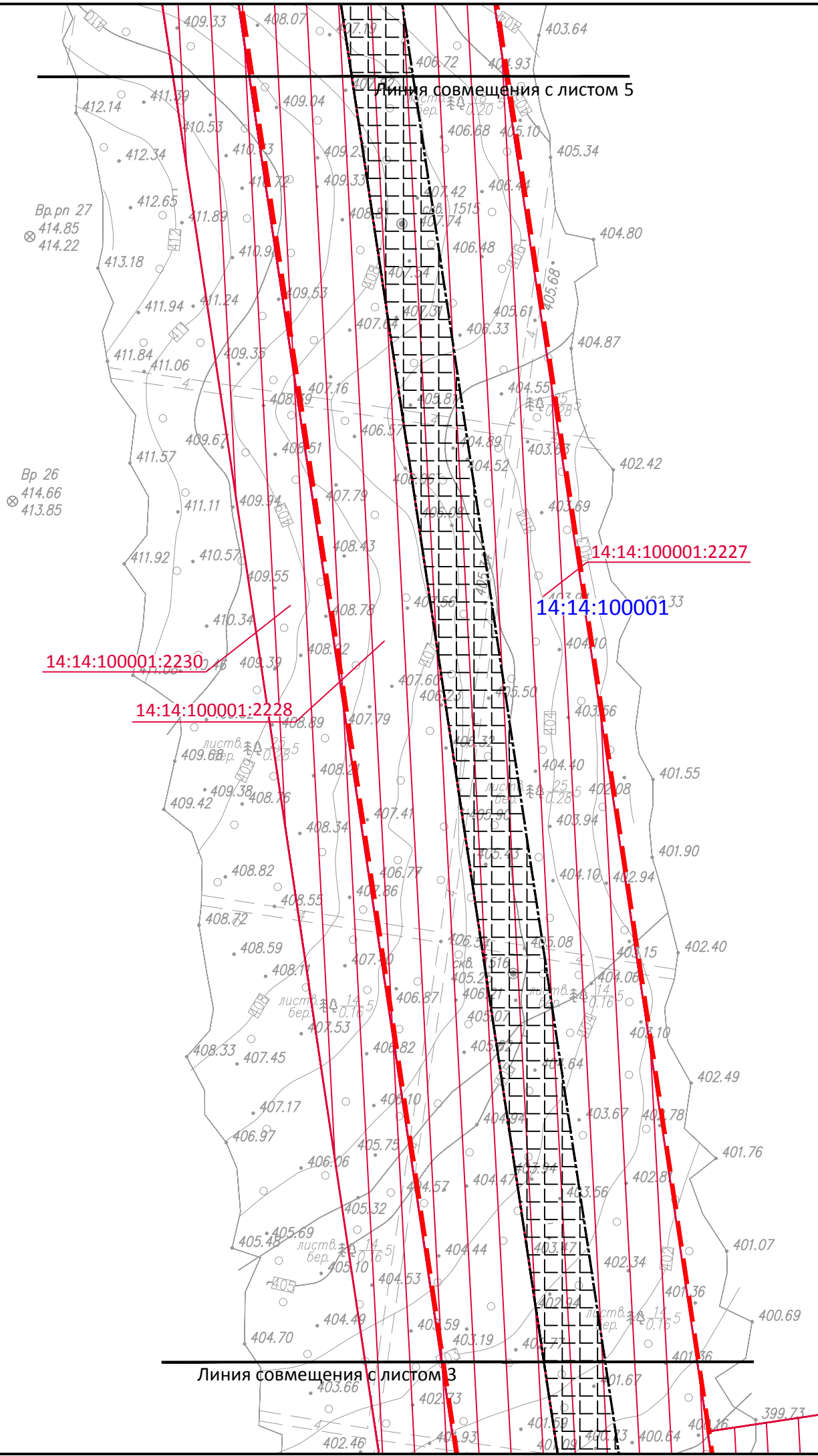
Согласовано	
Взам. инб. N	
Погн. и дата	
Инб. N подл.	

ЧОНФ.ГАЗ-КГС.206.13-ЗУР-ППТО3-ГЧ-002					
Обустройство Тымпучиканского нефтегазоконденсатного месторождения. Куст скважин N206-13					
Изм.	Кол.уч.	Лист	№ док.	Погн.	Дата
Разраб.		Трофимов Д.В.		<i>[Signature]</i>	08.2024
Инж.землеуст		Брюханова А.Н.		<i>[Signature]</i>	08.2024
Инж.картогр		Мещеряков М.С.		<i>[Signature]</i>	08.2024
Н.контроль		Еремин М.А.		<i>[Signature]</i>	08.2024
Проект планировки и межевания территории: Обустройство Тымпучиканского нефтегазоконденсатного месторождения. Куст скважин N206-13				Стадия	Лист
				ЗУР	2
				Лист	41
Схема использования территории в период подготовки проекта планировки территории М 1:2000				ООО "ИТЦ "ЗемЛесПроект"	

И/в. N подл.	Погн. и дата	Взам. инв. N	Согласовано



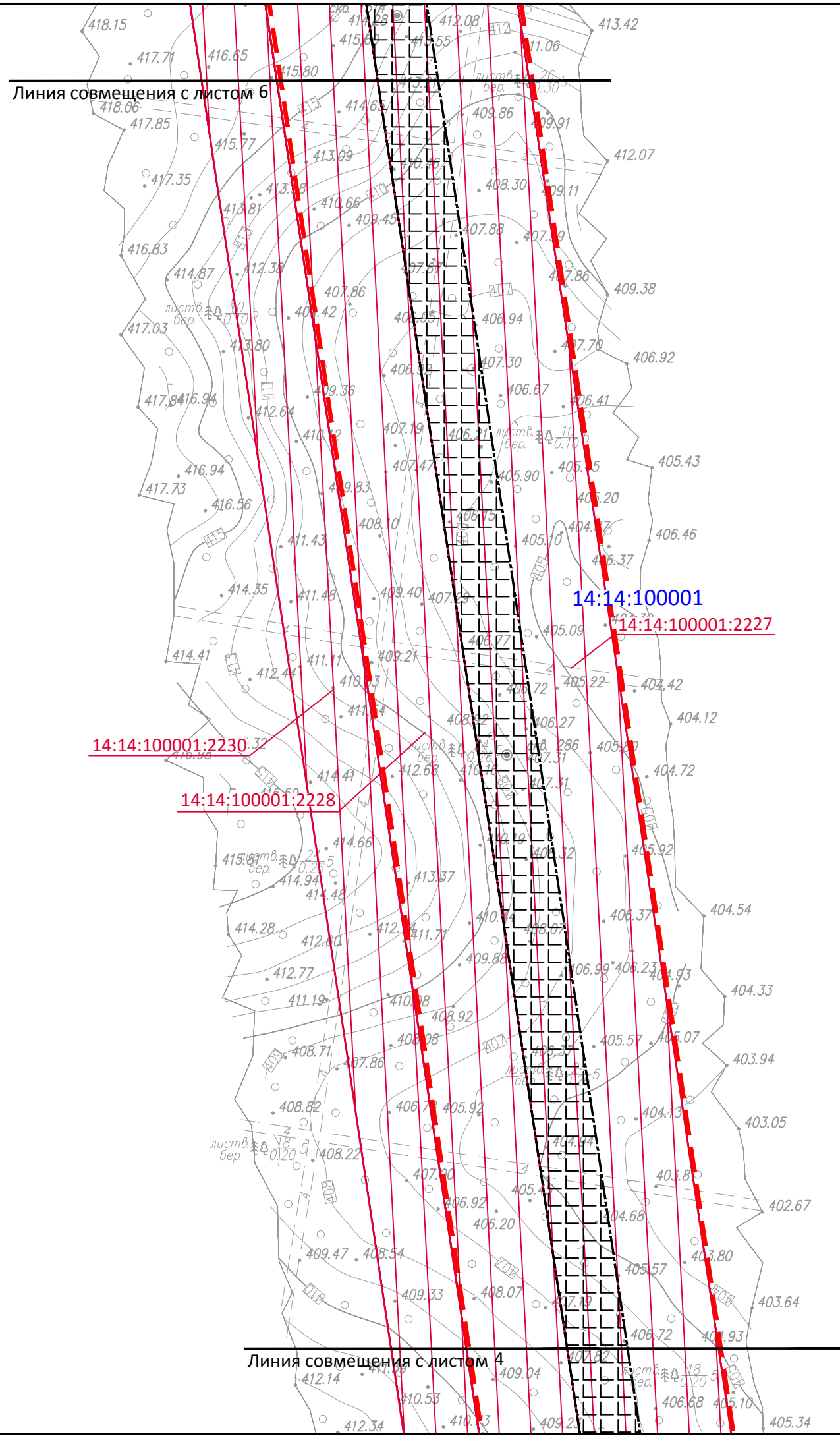
ЧОНФ.ГАЗ-КГС.206.13-ЗУР-ППТО3-ГЧ-002					
Обустройство Тымпучиканского нефтегазоконденсатного месторождения. Куст скважин N206-13					
Изм.	Кол.уч.	Лист	N° док.	Погн.	Дата
Разраб.		Трофимов Д.В.		<i>[Signature]</i>	08.2024
Инж.землеуст		Брюханова А.Н.		<i>[Signature]</i>	08.2024
Инж.картогр		Мещеряков М.С.		<i>[Signature]</i>	08.2024
Проект планировки и межевания территории: Обустройство Тымпучиканского нефтегазоконденсатного месторождения. Куст скважин N206-13					Стадия
					ЗУР
					Лист
					3
					Листов
					41
Схема использования территории в период подготовки проекта планировки территории М 1:2000					000
					"ИПЦ "ЗемЛесПроект"
Н.контроль	Еремин М.А.			<i>[Signature]</i>	08.2024



И/№. N подл.	Погн. и дата	Взам. инв. N	Согласовано	

						ЧОНФ.ГАЗ-КГС.206.13-ЗУР-ППТО3-ГЧ-002			
						Обустройство Тымпучиканского нефтегазоконденсатного месторождения. Куст скважин N206-13			
Изм.	Кол.уч.	Лист	N° док.	Погн.	Дата	Проект планировки и межевания территории: Обустройство Тымпучиканского нефтегазоконденсатного месторождения. Куст скважин N206-13	Стадия	Лист	Листов
Разраб.		Трофимов Д.В.		<i>Мельник</i>	08.2024		ЗУР	4	41
Инж.землеуст		Брюханова А.Н.		<i>Брюханова</i>	08.2024				
Инж.картогр		Мещеряков М.С.		<i>Мещеряков</i>	08.2024				
						Схема использования территории в период подготовки проекта планировки территории М 1:2000			
						000 "ИПЦ "ЗемЛесПроект"			
Н.контроль		Еремин М.А.		<i>Еремин</i>	08.2024				

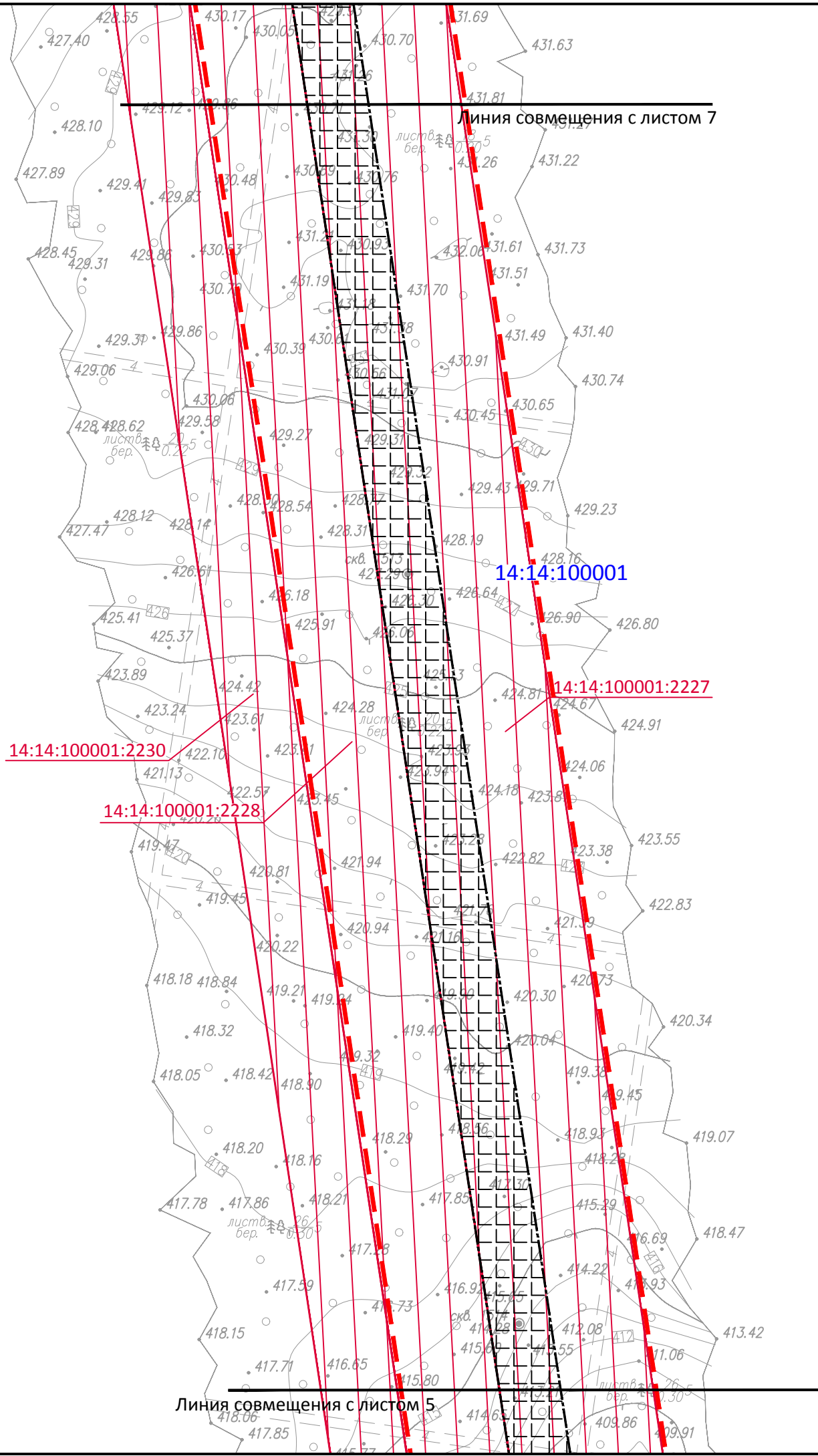
Линия совмещения с листом 6



Линия совмещения с листом 4

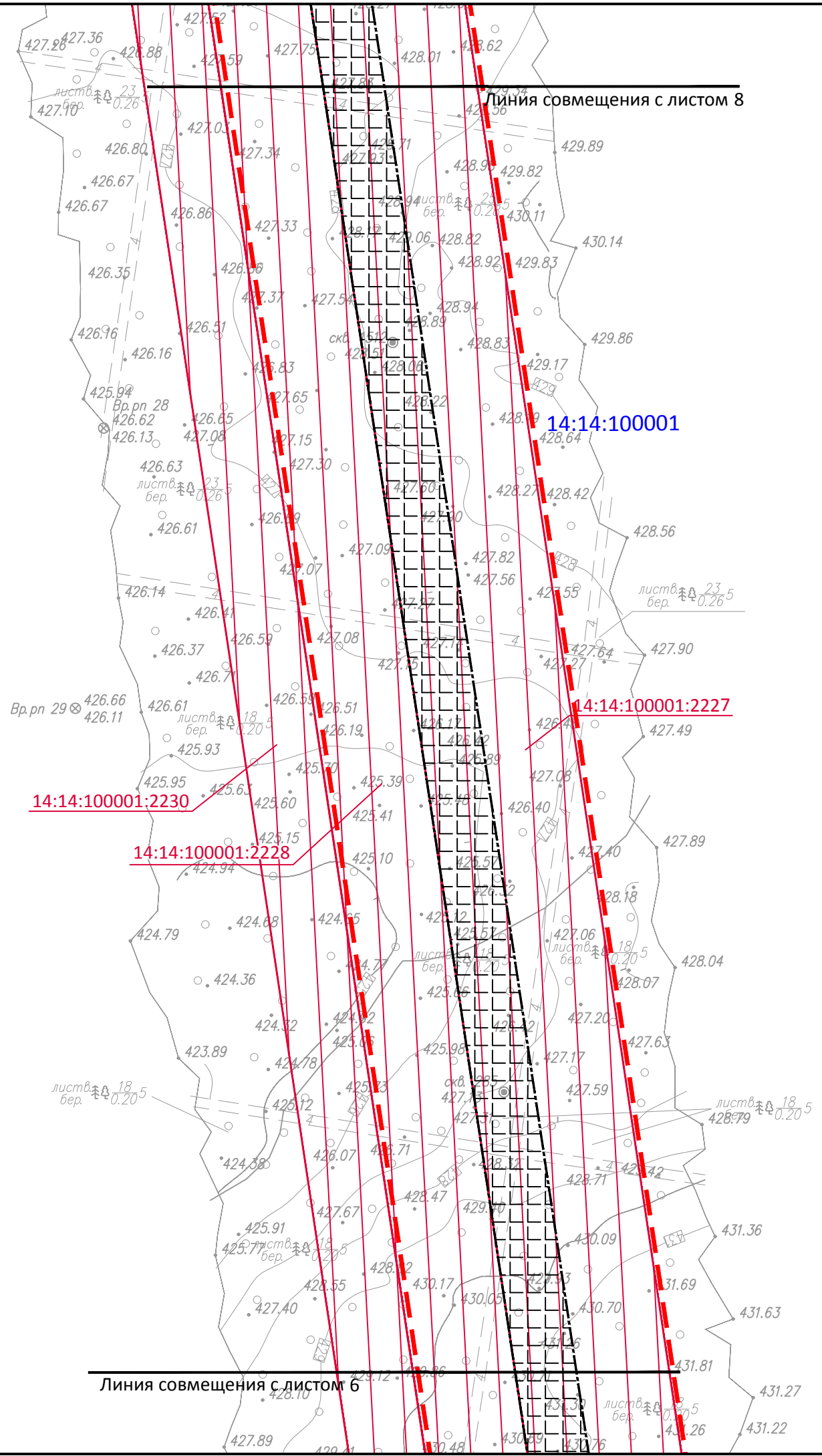
Согласовано			
Взам. инв. №			
Подп. и дата			
Инв. № подл.			

ЧОНФ.ГАЗ-КГС.206.13-ЗУР-ППТО3-ГЧ-002							
Обустройство Тымпучиканского нефтегазоконденсатного месторождения. Куст скважин N206-13							
Изм.	Кол.уч.	Лист	№ док.	Погн.	Дата		
Разраб.		Трофимов Д.В.		<i>[Signature]</i>	08.2024		
Инж.землеуст		Брюханова А.Н.		<i>[Signature]</i>	08.2024		
Инж.картогр		Мещеряков М.С.		<i>[Signature]</i>	08.2024		
Проект планировки и межевания территории: Обустройство Тымпучиканского нефтегазоконденсатного месторождения. Куст скважин N206-13					Стадия	Лист	Листов
					ЗУР	5	41
Схема использования территории в период подготовки проекта планировки территории М 1:2000					000 "ИПЦ "ЗемЛесПроект"		
Н.контроль		Еремин М.А.		<i>[Signature]</i>	08.2024		



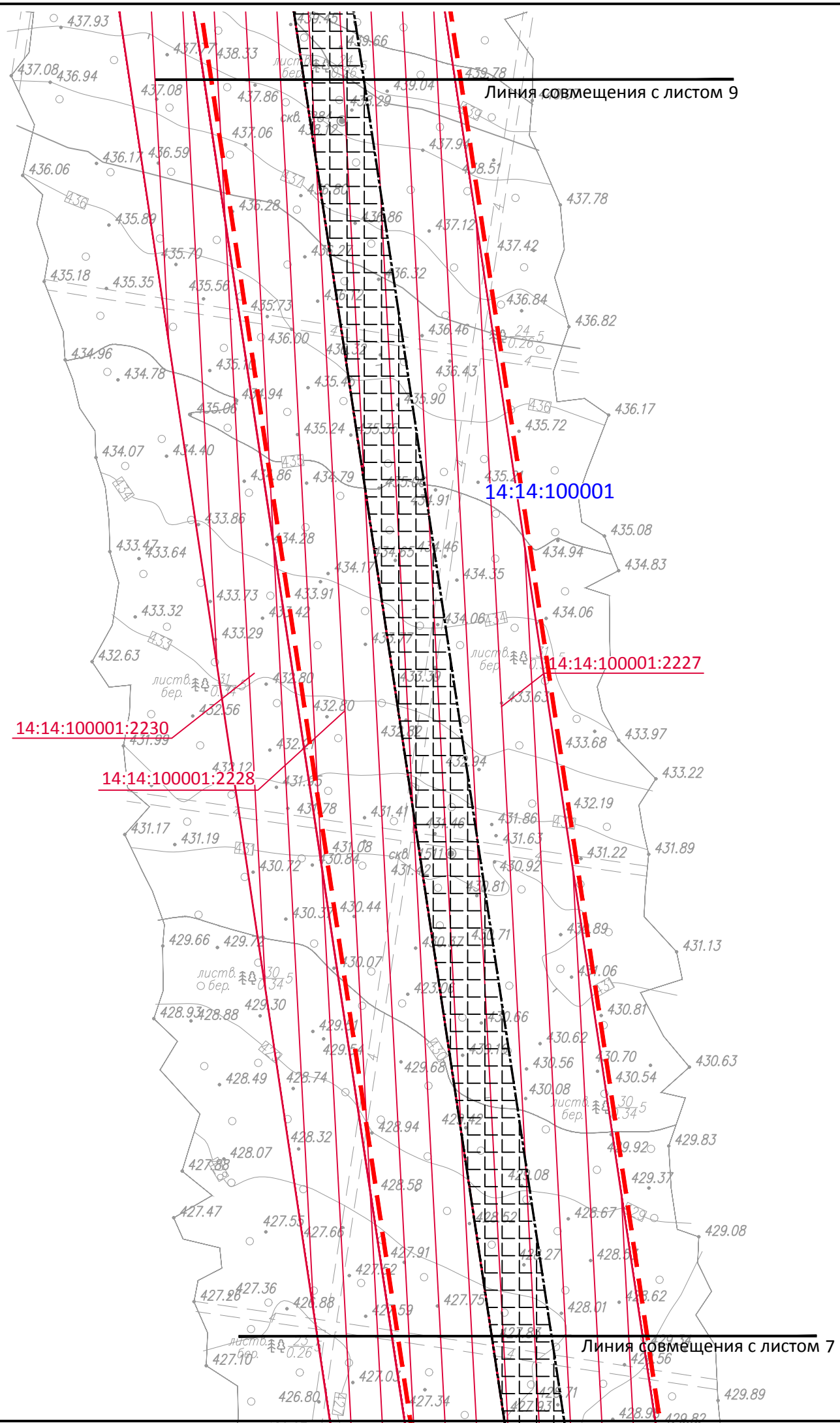
Согласовано			
И/в. N подл.	Взам. инв. N		
	Подп. и дата		

						ЧОНФ.ГАЗ-КГС.206.13-ЗУР-ППТО3-ГЧ-002			
						Обустройство Тымпучиканского нефтегазоконденсатного месторождения. Куст скважин N206-13			
Изм.	Кол.уч.	Лист	N° док.	Погн.	Дата	Проект планировки и межевания территории: Обустройство Тымпучиканского нефтегазоконденсатного месторождения. Куст скважин N206-13	Стадия	Лист	Листов
Разраб.		Трофимов Д.В.		<i>М.И. Трофимов</i>	08.2024		ЗУР	6	41
Инж.землеуст		Брюханова А.Н.		<i>А.Н. Брюханова</i>	08.2024				
Инж.картогр		Мещеряков М.С.		<i>М.С. Мещеряков</i>	08.2024				
						Схема использования территории в период подготовки проекта планировки территории М 1:2000			
						000 "ИПЦ "ЗемЛесПроект"			
Н.контроль		Еремин М.А.		<i>М.А. Еремин</i>	08.2024				



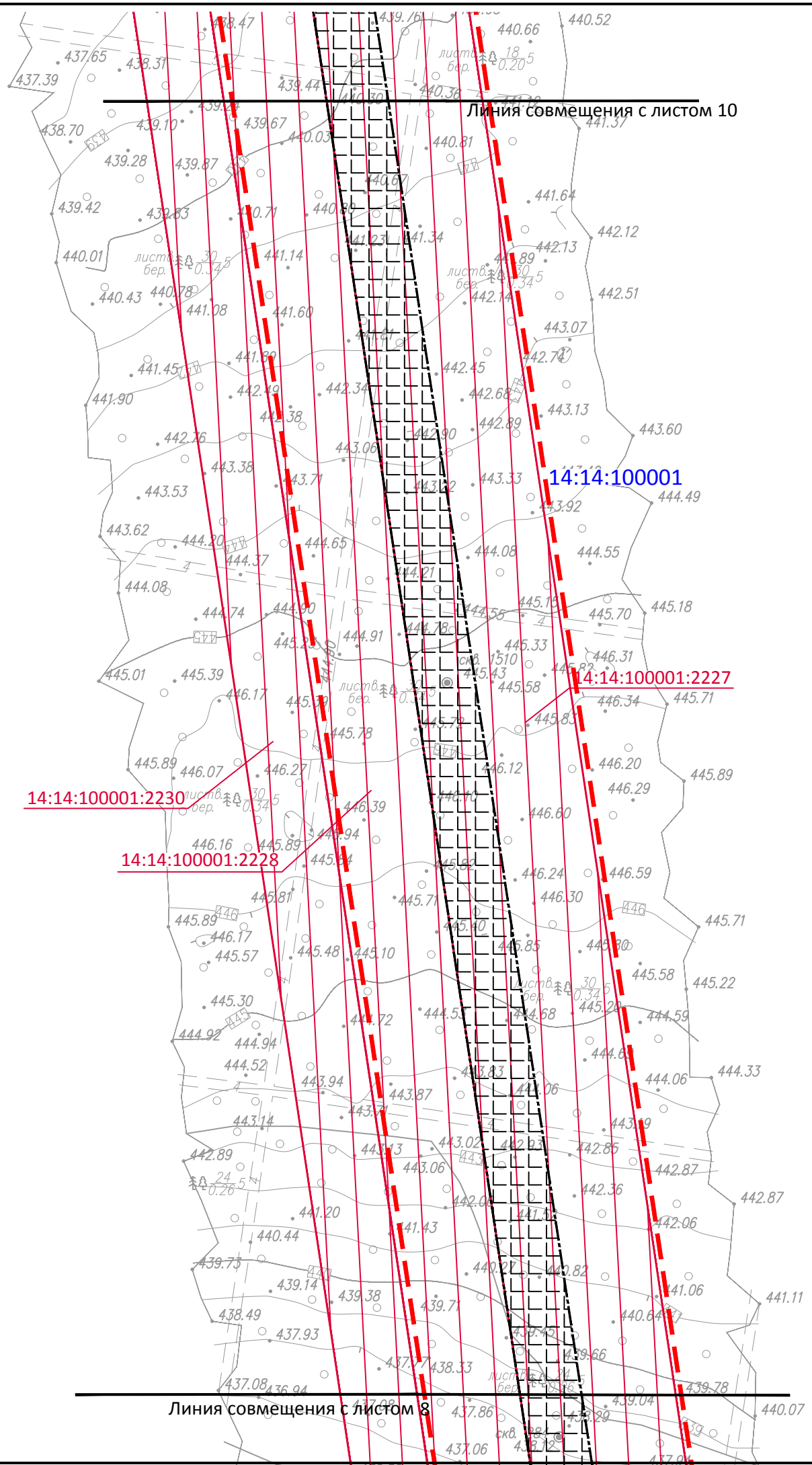
Согласовано		Взам. инв. N	Подп. и дата	Инв. N подл.

ЧОНФ.ГАЗ-КГС.206.13-ЗУР-ППТО3-ГЧ-002					
Обустройство Тымпучиканского нефтегазоконденсатного месторождения. Куст скважин N206-13					
Изм.	Кол.уч.	Лист	N° док.	Погн.	Дата
Разраб.	Трофимов Д.В.	<i>М.Трофимов</i>	08.2024	Проект планировки и межевания территории:	
Инж.землеуст	Брюханова А.Н.	<i>А.Н.Брюханова</i>	08.2024	Обустройство Тымпучиканского нефтегазоконденсатного месторождения.	
Инж.картогр	Мещеряков М.С.	<i>М.С.Мещеряков</i>	08.2024	ЗУР	7
				Лист	41
				Схема использования территории в период подготовки проекта планировки территории М 1:2000	
				000	
				"ИПЦ "ЗемЛесПроект"	
Н.контроль	Еремин М.А.	<i>М.А.Еремин</i>	08.2024		



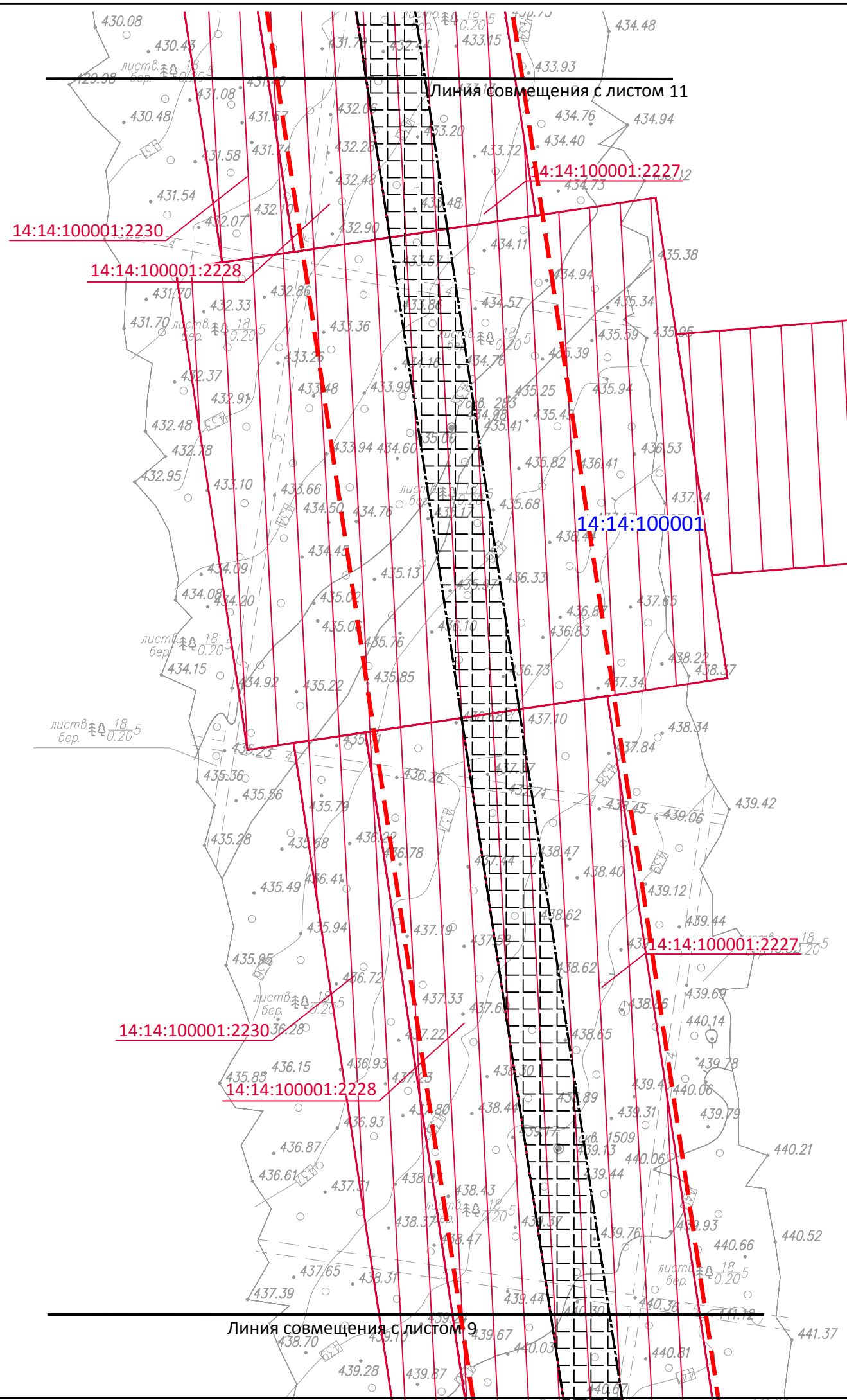
И/нв. N подл.	Погн. и дата	Взам. инв. N	Согласовано	

ЧОНФ.ГАЗ-КГС.206.13-ЗУР-ППТО3-ГЧ-002					
Обустройство Тымпучиканского нефтегазоконденсатного месторождения. Куст скважин N206-13					
Изм.	Кол.уч.	Лист	N° док.	Погн.	Дата
Разраб.	Трофимов Д.В.	<i>М.Трофимов</i>	08.2024	Проект планировки и межевания территории:	
Инж.землеуст	Брюханова А.Н.	<i>А.Брюханова</i>	08.2024	Обустройство Тымпучиканского нефтегазоконденсатного месторождения.	
Инж.картогр	Мещеряков М.С.	<i>М.Мещеряков</i>	08.2024	Куст скважин N206-13	Стадия
				ЗУР	Лист
				8	Листов
				41	
Схема использования территории в период подготовки проекта планировки территории М 1:2000					000
Н.контроль					"ИПЦ "ЗемЛесПроект"
Еремин М.А.	<i>М.Еремин</i>	08.2024			



И/нв. N подл.	Погн. и дата	Взам. инв. N	Согласовано	

ЧОНФ.ГАЗ-КГС.206.13-ЗУР-ППТО3-ГЧ-002					
Обустройство Тымпучиканского нефтегазоконденсатного месторождения. Куст скважин N206-13					
Изм.	Кол.уч.	Лист	N° док.	Погн.	Дата
Разраб.		Трофимов Д.В.		<i>[Signature]</i>	08.2024
Инж.землеуст		Брюханова А.Н.		<i>[Signature]</i>	08.2024
Инж.картогр		Мещеряков М.С.		<i>[Signature]</i>	08.2024
Н.контроль				Еремин М.А.	<i>[Signature]</i> 08.2024
Проект планировки и межевания территории: Обустройство Тымпучиканского нефтегазоконденсатного месторождения. Куст скважин N206-13				Стадия	Лист
				ЗУР	9
					Листов
					41
Схема использования территории в период подготовки проекта планировки территории М 1:2000				000 "ИПЦ "ЗемЛесПроект"	



Согласовано			
Взам. инв. N			
Подп. и дата			
Инв. N подл.			

ЧОНФ.ГАЗ-КГС.206.13-ЗУР-ППТО3-ГЧ-002					
Обустройство Тымпучиканского нефтегазоконденсатного месторождения. Куст скважин N206-13					
Изм.	Кол.уч.	Лист	N° док.	Погн.	Дата
Разраб.		Трофимов Д.В.		<i>[Signature]</i>	08.2024
Инж.землеуст		Брюханова А.Н.		<i>[Signature]</i>	08.2024
Инж.картогр		Мещеряков М.С.		<i>[Signature]</i>	08.2024
Н.контроль					Еремин М.А.
					08.2024
Схема использования территории в период подготовки проекта планировки территории М 1:2000					000 "ИПЦ "ЗемЛесПроект"

Линия совмещения с листом 12

14:14:100001

14:14:100001:2227

14:14:100001:2230

14:14:100001:2228

Линия совмещения с листом 10

Согласовано		Взам. инв. N	Погн. и дата	Инв. N подл.

ЧОНФ.ГАЗ-КГС.206.13-ЗУР-ППТО3-ГЧ-002					
Обустройство Тымпучиканского нефтегазоконденсатного месторождения. Куст скважин N206-13					
Изм.	Кол.уч.	Лист	N° док.	Погн.	Дата
Разраб.		Трофимов Д.В.		<i>Трофимов</i>	08.2024
Инж.землеуст		Брюханова А.Н.		<i>Брюханова</i>	08.2024
Инж.картогр		Мещеряков М.С.		<i>Мещеряков</i>	08.2024
Проект планировки и межевания территории: Обустройство Тымпучиканского нефтегазоконденсатного месторождения. Куст скважин N206-13					Стадия
					ЗУР
					Лист
					11
					Листов
					41
Схема использования территории в период подготовки проекта планировки территории М 1:2000					000
					"ИПЦ "ЗемЛесПроект"
Н.контроль		Еремин М.А.		<i>Еремин</i>	08.2024

Линия совмещения с листом 13

Линия совмещения с листом 11

14:14:100001:2230

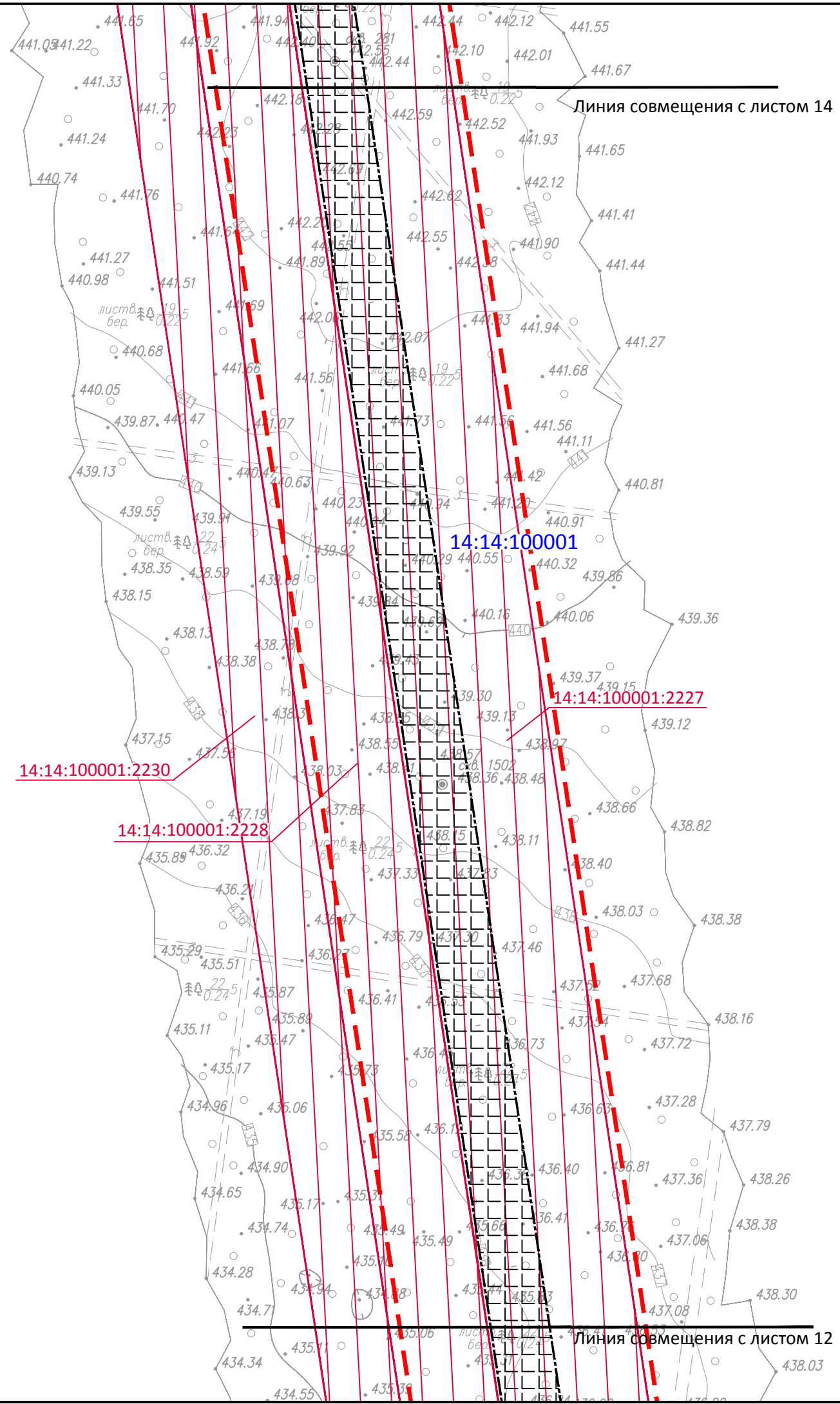
14:14:100001:2228

14:14:100001

14:14:100001:2227

И/в. N подл.	Погн. и дата	Взам. инв. N	Согласовано

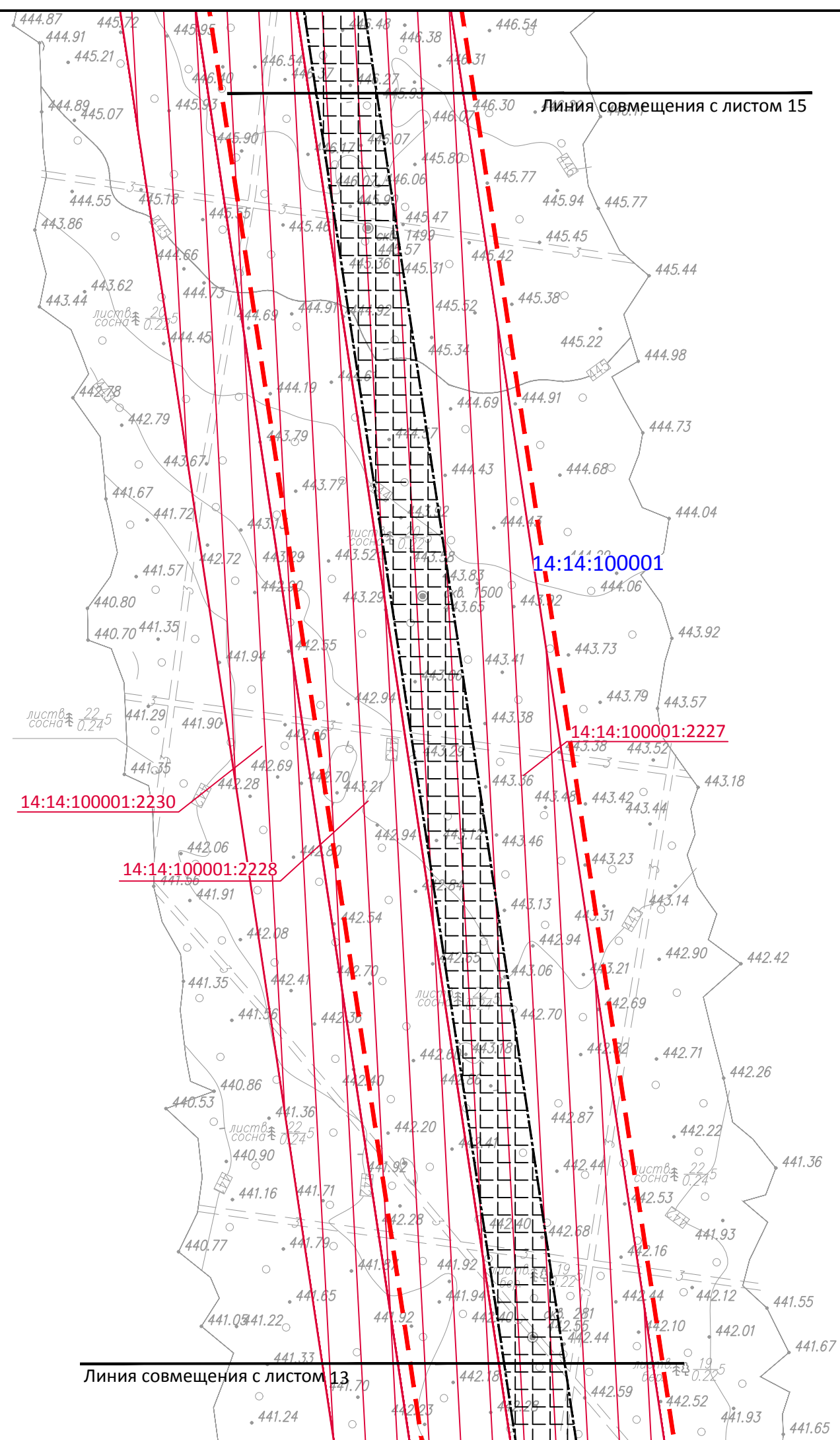
ЧОНФ.ГАЗ-КГС.206.13-ЗУР-ППТО3-ГЧ-002							
Обустройство Тымпучиканского нефтегазоконденсатного месторождения. Куст скважин N206-13							
Изм.	Кол.уч.	Лист	N° док.	Погн.	Дата		
Разраб.		Трофимов Д.В.		<i>Мельник</i>	08.2024		
Инж.землеуст		Брюханова А.Н.		<i>Брюханова</i>	08.2024		
Инж.картогр		Мещеряков М.С.		<i>Мещеряков</i>	08.2024		
Проект планировки и межевания территории: Обустройство Тымпучиканского нефтегазоконденсатного месторождения. Куст скважин N206-13					Стадия	Лист	Листов
					ЗУР	12	41
Схема использования территории в период подготовки проекта планировки территории М 1:2000					000		"ИПЦ "ЗемЛесПроект"
Н.контроль		Еремин М.А.		<i>Еремин</i>	08.2024		



И/нв. N подл.	Погн. и дата	Взам. инв. N	Согласовано	

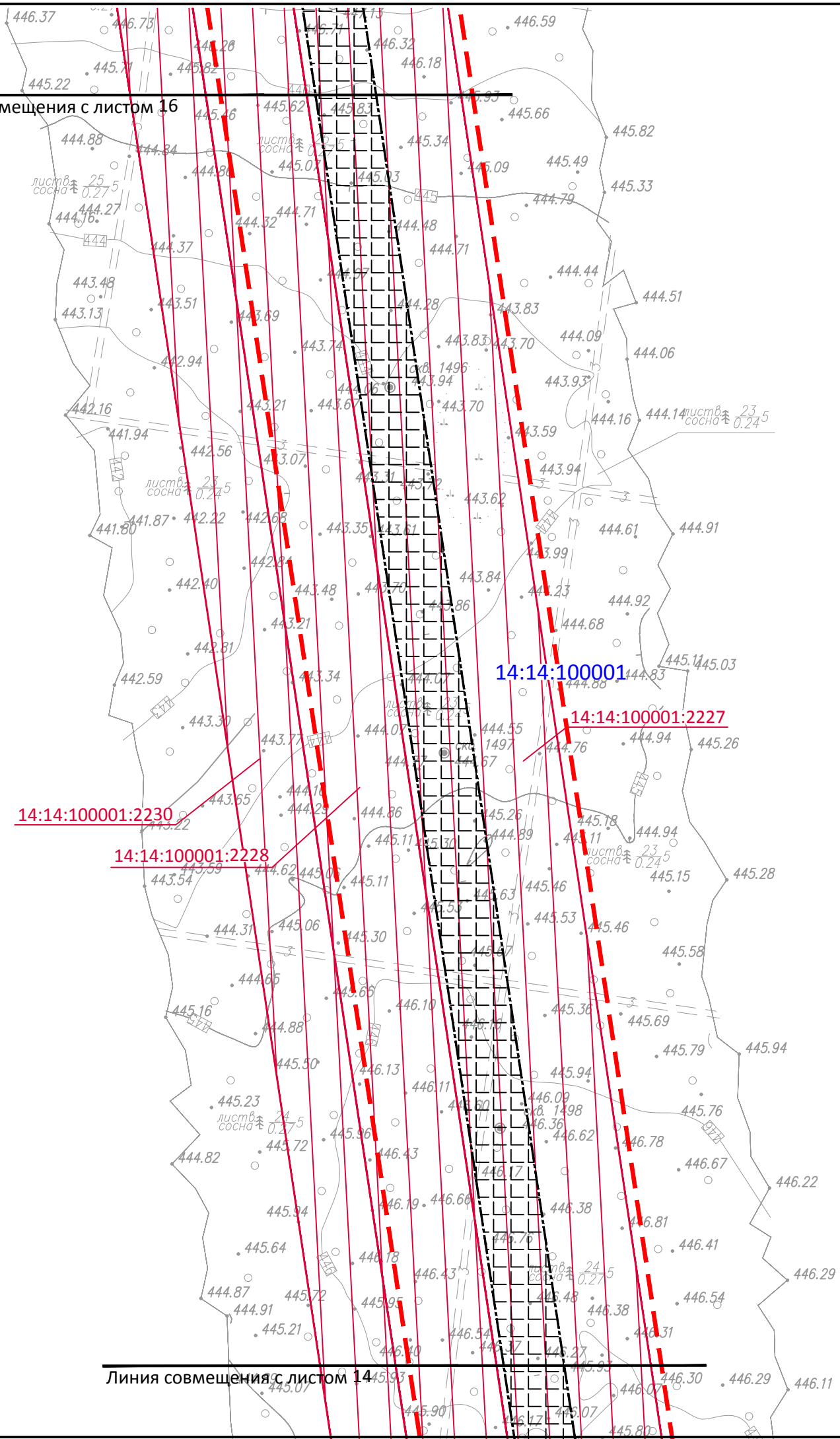
						ЧОНФ.ГАЗ-КГС.206.13-ЗУР-ППТО3-ГЧ-002			
						Обустройство Тымпучиканского нефтегазоконденсатного месторождения. Куст скважин N206-13			
Изм.	Кол.уч.	Лист	N° док.	Погн.	Дата	Проект планировки и межевания территории: Обустройство Тымпучиканского нефтегазоконденсатного месторождения. Куст скважин N206-13	Стадия	Лист	Листов
Разраб.		Трофимов Д.В.		<i>[Signature]</i>	08.2024		ЗУР	13	41
Инж.землеуст		Брюханова А.Н.		<i>[Signature]</i>	08.2024				
Инж.картогр		Мещеряков М.С.		<i>[Signature]</i>	08.2024				
						Схема использования территории в период подготовки проекта планировки территории М 1:2000			
						000 "ИПЦ "ЗемЛесПроект"			
Н.контроль		Еремин М.А.		<i>[Signature]</i>	08.2024				

И/в. N подл.	Погн. и дата	Взам. инв. N	Согласовано



ЧОНФ.ГАЗ-КГС.206.13-ЗУР-ППТО3-ГЧ-002					
Обустройство Тымпучиканского нефтегазоконденсатного месторождения. Куст скважин N206-13					
Изм.	Кол.уч.	Лист	N° док.	Погн.	Дата
Разраб.	Трофимов Д.В.	<i>М.Трофимов</i>	08.2024		Проект планировки и межевания территории: Обустройство Тымпучиканского нефтегазоконденсатного месторождения. Куст скважин N206-13
Инж.землеуст	Брюханова А.Н.	<i>А.Н.Брюханова</i>	08.2024		
Инж.картогр	Мещеряков М.С.	<i>М.С.Мещеряков</i>	08.2024		
Схема использования территории в период подготовки проекта планировки территории М 1:2000					000 "ИПЦ "ЗемЛесПроект"
Н.контроль	Еремин М.А.	<i>М.А.Еремин</i>	08.2024		

Линия совмещения с листом 16



14:14:100001:2230

14:14:100001:2228

14:14:100001

14:14:100001:2227

Линия совмещения с листом 14

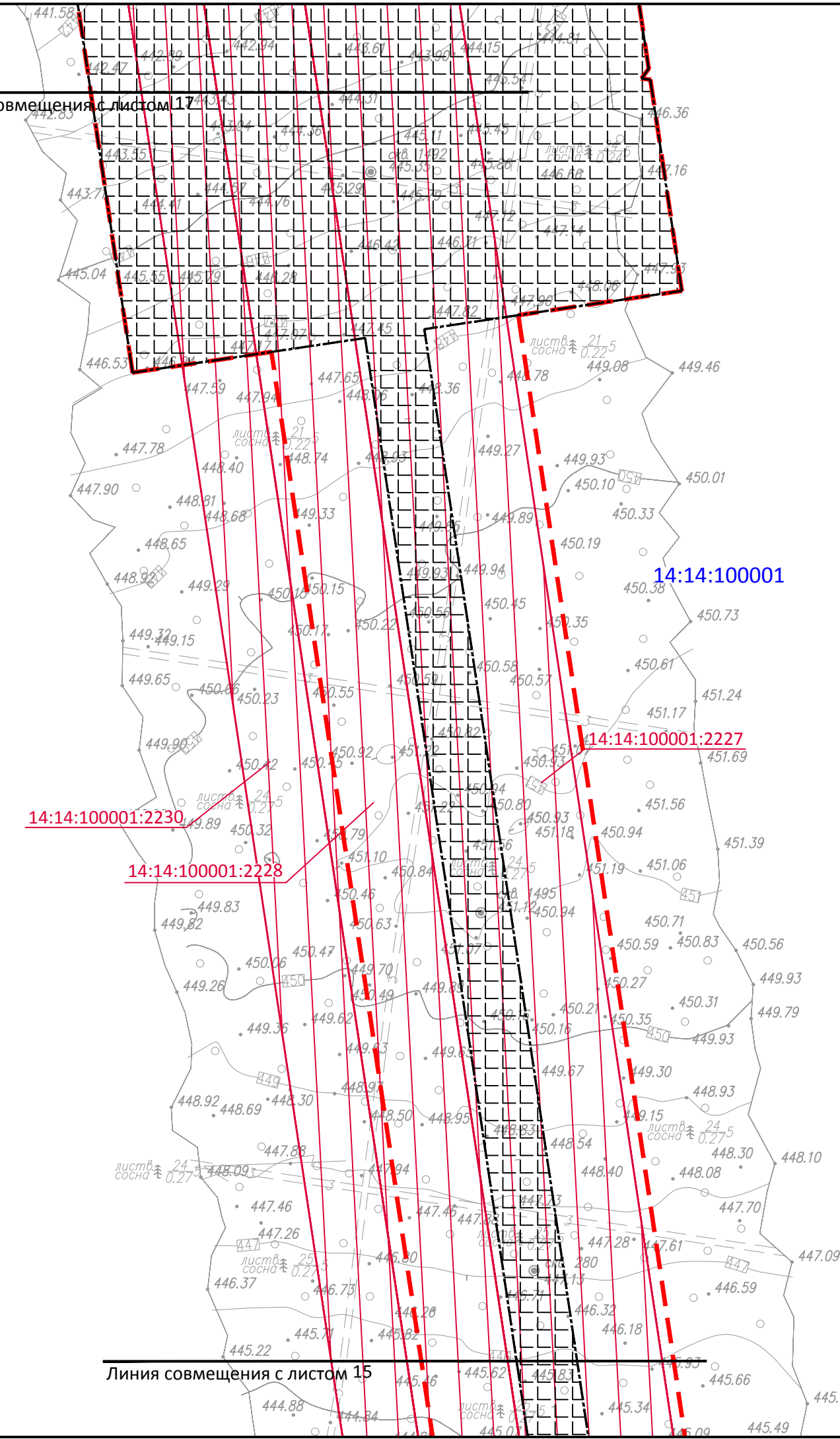
Согласовано			
	Взам. инв. N		
	Подп. и дата		
Инв. N подл.			

ЧОНФ.ГАЗ-КГС.206.13-ЗУР-ППТО3-ГЧ-002							
Обустройство Тымпучиканского нефтегазоконденсатного месторождения. Куст скважин N206-13							
Изм.	Кол.уч.	Лист	N° док.	Погн.	Дата		
Разраб.		Трофимов Д.В.		<i>[Signature]</i>	08.2024		
Инж.землеуст		Брюханова А.Н.		<i>[Signature]</i>	08.2024		
Инж.картогр		Мещеряков М.С.		<i>[Signature]</i>	08.2024		
Проект планировки и межевания территории: Обустройство Тымпучиканского нефтегазоконденсатного месторождения. Куст скважин N206-13					Стадия	Лист	Листов
					ЗУР	15	41
Схема использования территории в период подготовки проекта планировки территории М 1:2000					000 "ИПЦ "ЗемЛесПроект"		
Н.контроль		Еремин М.А.		<i>[Signature]</i>	08.2024		

Линия совмещения с листом 17

Линия совмещения с листом 15

И/нв. N подл.	Погн. и дата	Взам. инв. N	Согласовано	



Гр.рп. 13
451.07
450.96

Вр.33
452.22
451.49

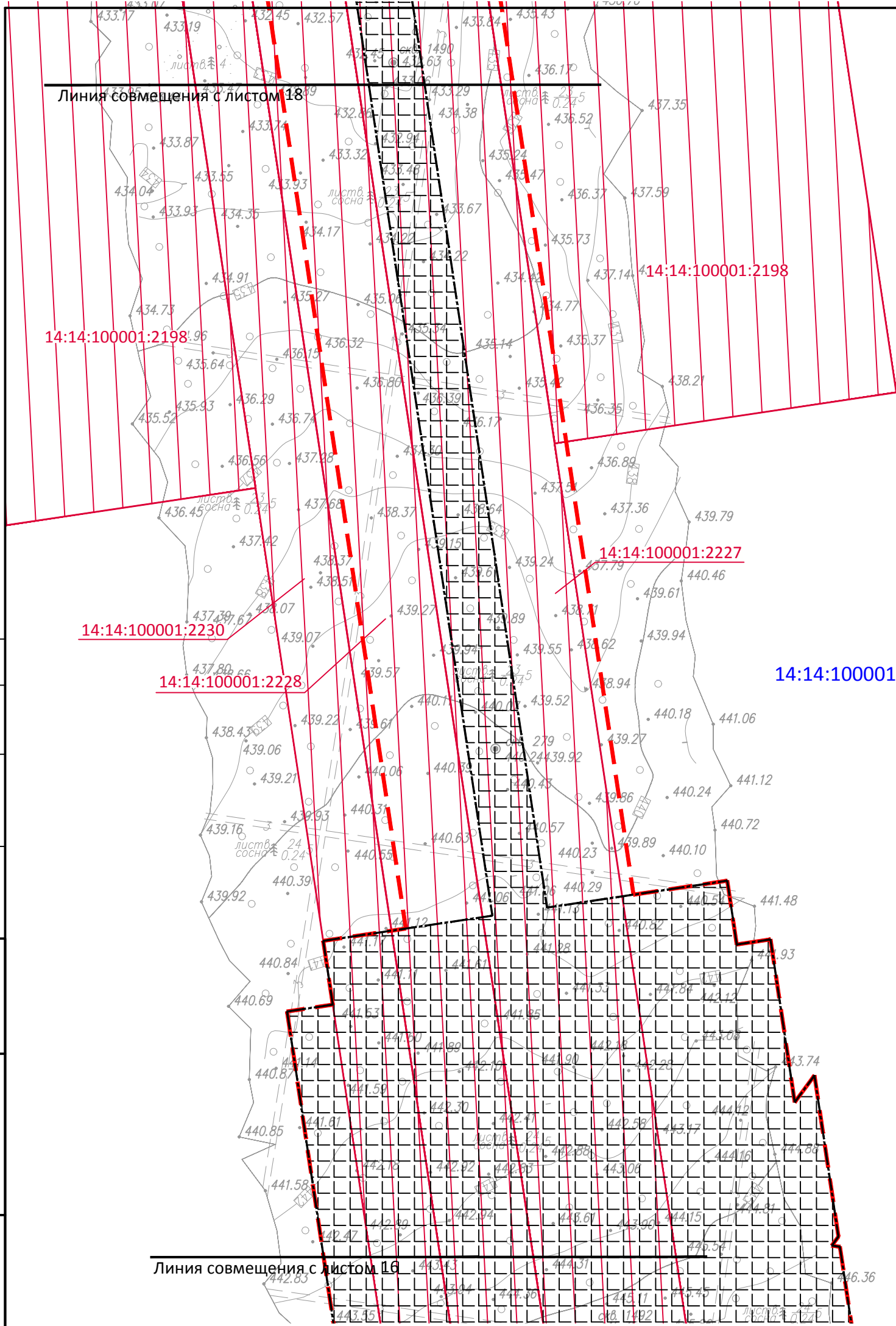
14:14:100001

14:14:100001:2227

14:14:100001:2230

14:14:100001:2228

ЧОНФ.ГАЗ-КГС.206.13-ЗУР-ППТО3-ГЧ-002					
Обустройство Тымпучиканского нефтегазоконденсатного месторождения. Куст скважин N206-13					
Изм.	Кол.уч.	Лист	N° док.	Погн.	Дата
Разраб.		Трофимов Д.В.		<i>[Signature]</i>	08.2024
Инж.землеуст		Брюханова А.Н.		<i>[Signature]</i>	08.2024
Инж.картогр		Мещеряков М.С.		<i>[Signature]</i>	08.2024
Проект планировки и межевания территории: Обустройство Тымпучиканского нефтегазоконденсатного месторождения. Куст скважин N206-13				Стадия	Лист
				ЗУР	16
				Листов	41
Схема использования территории в период подготовки проекта планировки территории М 1:2000				000 "ИПЦ "ЗемЛесПроект"	
Н.контроль		Еремин М.А.		<i>[Signature]</i>	08.2024

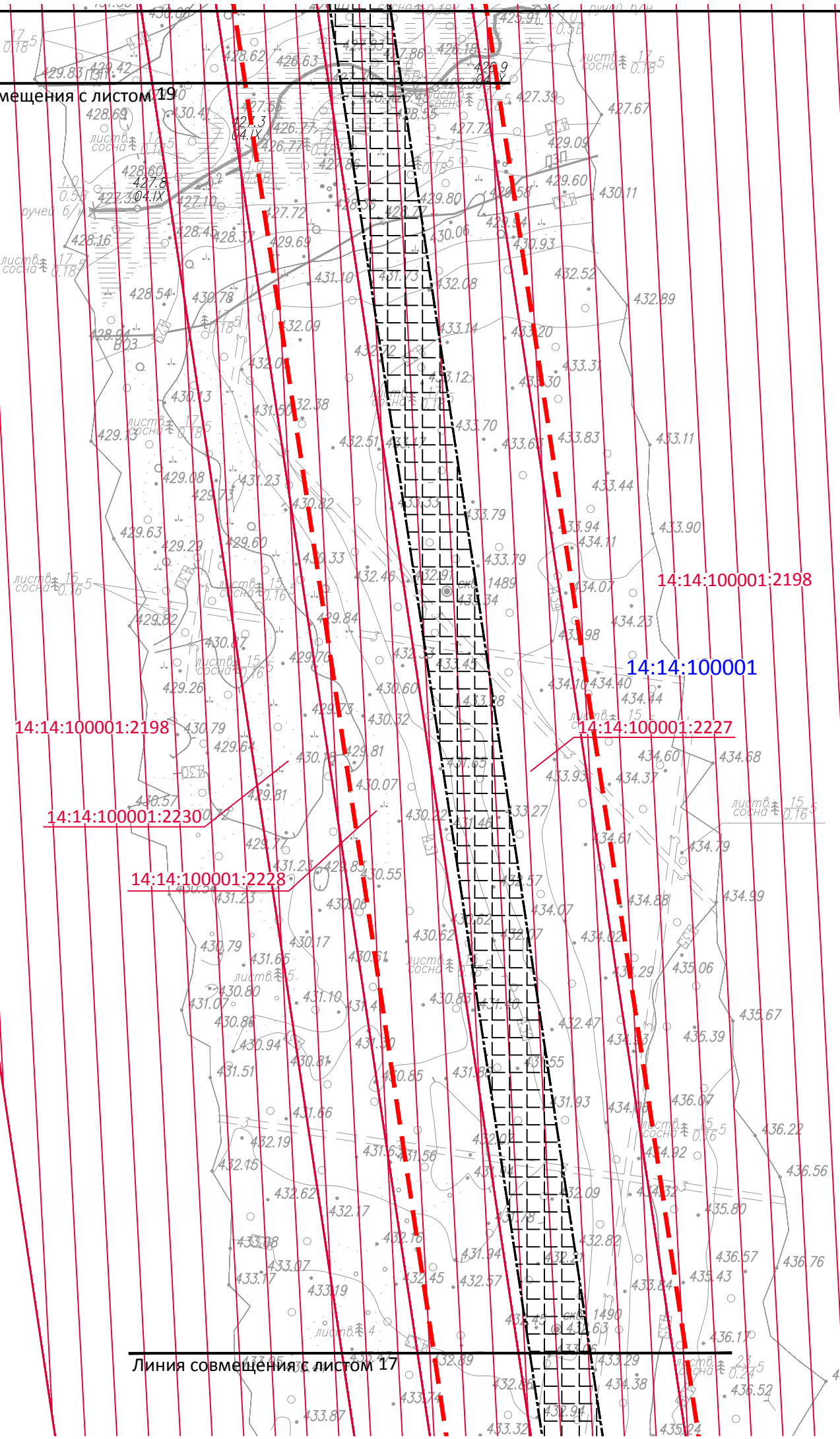


Инв. N подл.	Погн. и дата	Взам. инв. N	Согласовано	

						ЧОНФ.ГАЗ-КГС.206.13-ЗУР-ППТО3-ГЧ-002			
						Обустройство Тымпучиканского нефтегазоконденсатного месторождения. Куст скважин N206-13			
Изм.	Кол.уч.	Лист	N° док.	Погн.	Дата	Проект планировки и межевания территории: Обустройство Тымпучиканского нефтегазоконденсатного месторождения. Куст скважин N206-13	Стадия	Лист	Листов
Разраб.		Трофимов Д.В.		<i>М.В. Трофимов</i>	08.2024		ЗУР	17	41
Инж.землеуст		Брюханова А.Н.		<i>А.Н. Брюханова</i>	08.2024				
Инж.картогр		Мещеряков М.С.		<i>М.С. Мещеряков</i>	08.2024				
						Схема использования территории в период подготовки проекта планировки территории М 1:2000			
						000 "ИПЦ "ЗемЛесПроект"			
Н.контроль		Еремин М.А.		<i>М.А. Еремин</i>	08.2024				

Линия совмещения с листом 19

Линия совмещения с листом 17



14:14:100001:2198

14:14:100001:2198

14:14:100001

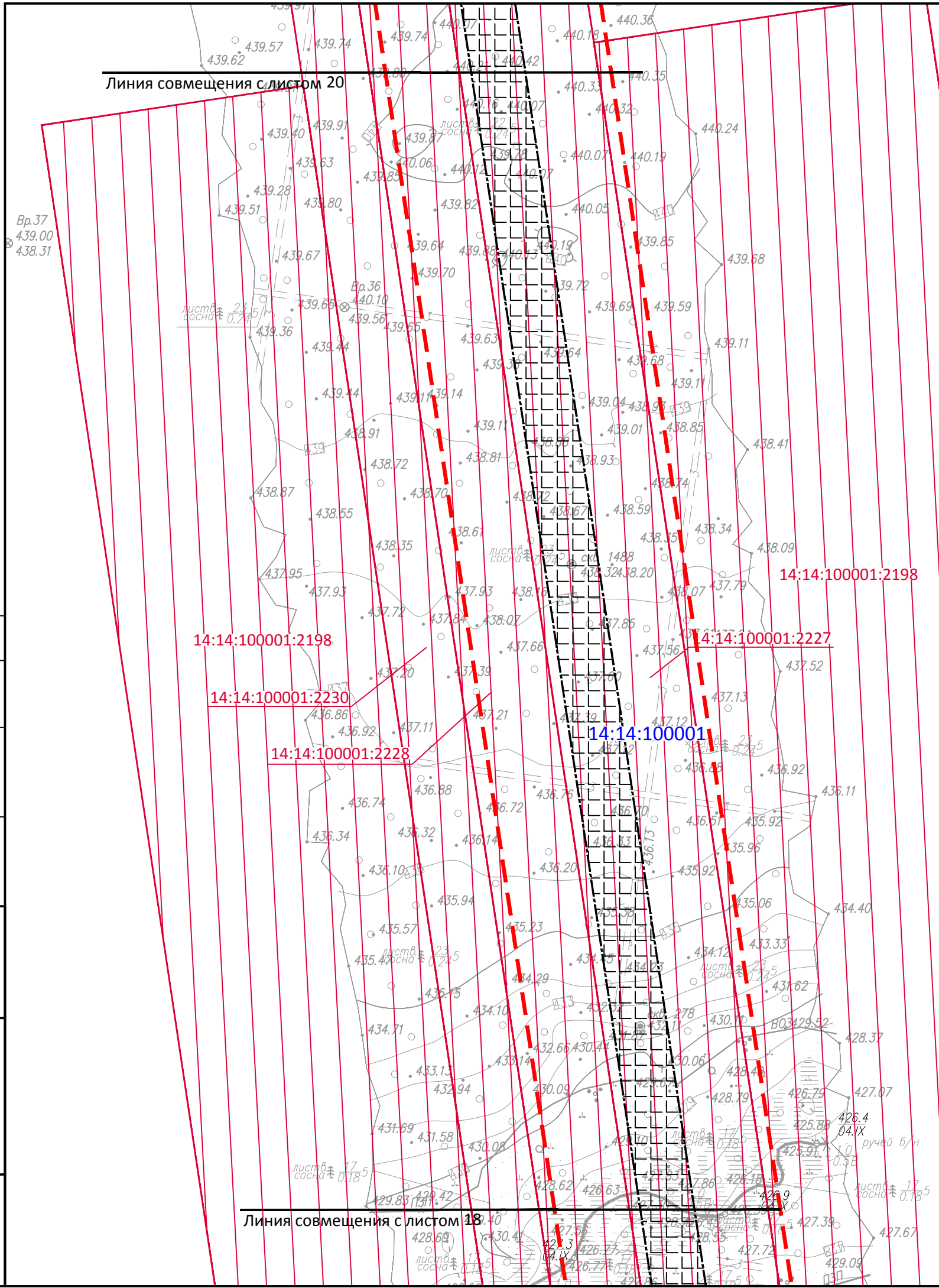
14:14:100001:2230

14:14:100001:2227

14:14:100001:2228

Согласовано			
Взам. инв. N			
Подп. и дата			
Инв. N подл.			

ЧОНФ.ГАЗ-КГС.206.13-ЗУР-ППТО3-ГЧ-002					
Обустройство Тымпучиканского нефтегазоконденсатного месторождения. Куст скважин N206-13					
Изм.	Кол.уч.	Лист	N° док.	Погн.	Дата
Разраб.		Трофимов Д.В.		<i>[Signature]</i>	08.2024
Инж.землеуст		Брюханова А.Н.		<i>[Signature]</i>	08.2024
Инж.картогр		Мещеряков М.С.		<i>[Signature]</i>	08.2024
Н.контроль				Еремин М.А.	<i>[Signature]</i> 08.2024
Проект планировки и межевания территории: Обустройство Тымпучиканского нефтегазоконденсатного месторождения. Куст скважин N206-13				Стадия	Лист
				ЗУР	18
				Листов	41
Схема использования территории в период подготовки проекта планировки территории М 1:2000				000 "ИПЦ "ЗемЛесПроект"	



Согласовано			
Взам. инв. N			
Подп. и дата			
Инв. N подл.			

ЧОНФ.ГАЗ-КГС.206.13-ЗУР-ППТО3-ГЧ-002					
Обустройство Тымпучиканского нефтегазоконденсатного месторождения. Куст скважин N206-13					
Изм.	Кол.уч.	Лист	N° док.	Погн.	Дата
Разраб.	Трофимов Д.В.	<i>[Signature]</i>			08.2024
Инж.землеуст	Брюханова А.Н.	<i>[Signature]</i>			08.2024
Инж.картогр	Мещеряков М.С.	<i>[Signature]</i>			08.2024
Н.контроль					Еремин М.А.
					08.2024
Проект планировки и межевания территории: Обустройство Тымпучиканского нефтегазоконденсатного месторождения. Куст скважин N206-13					Стадия ЗУР
					Лист 19
					Листов 41
Схема использования территории в период подготовки проекта планировки территории М 1:2000					000 "ИПЦ "ЗемЛесПроект"

Линия совмещения с листом 21

14:14:100001:2230

14:14:100001:2228

14:14:100001:2227

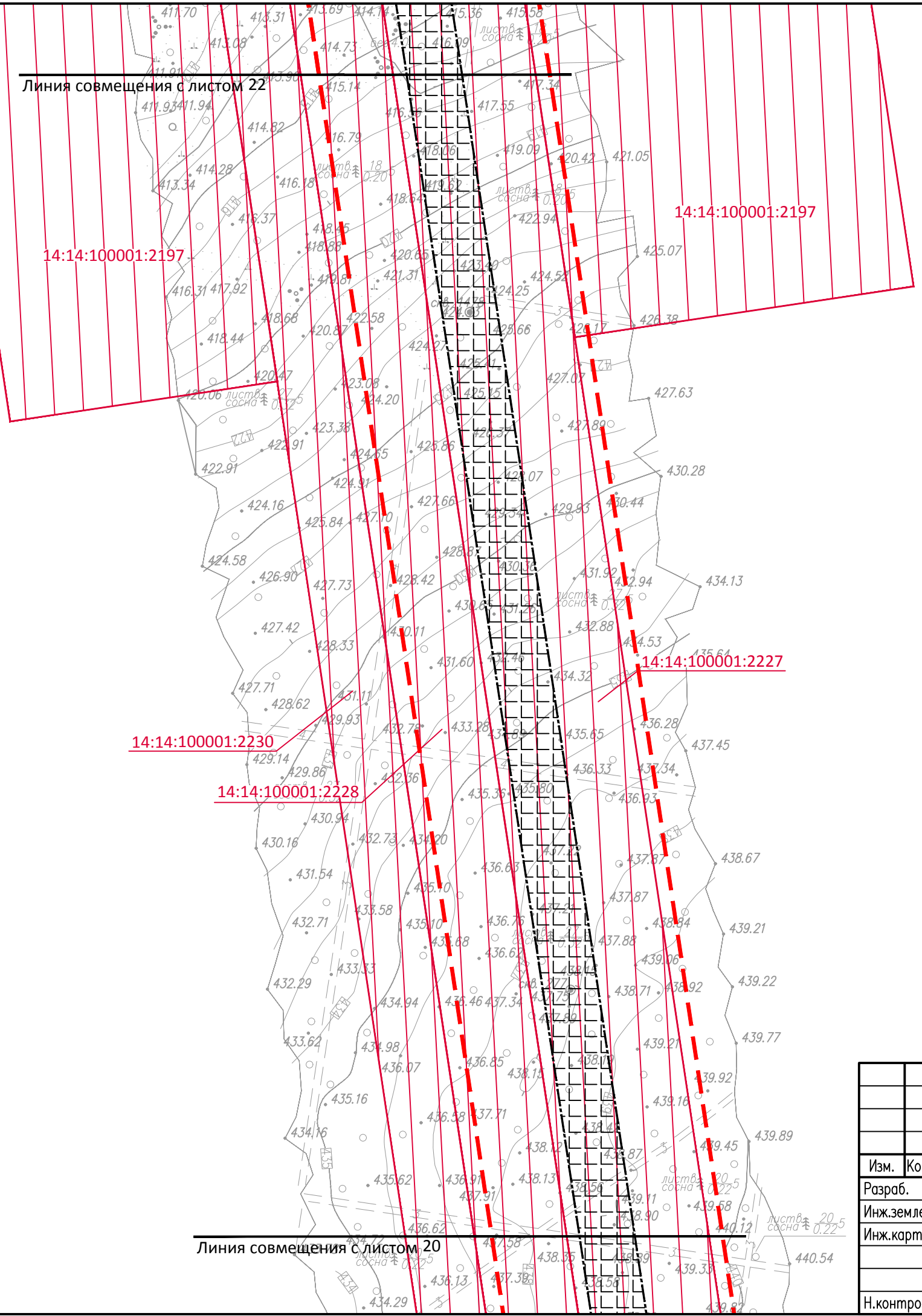
14:14:100001

Линия совмещения с листом 19

Согласовано			
Взам. инв. N			
Подп. и дата			
Инв. N подл.			

ЧОНФ.ГАЗ-КГС.206.13-ЗУР-ППТО3-ГЧ-002					
Обустройство Тымпучиканского нефтегазоконденсатного месторождения. Куст скважин N206-13					
Изм.	Кол.уч.	Лист	N° док.	Погн.	Дата
Разраб.		Трофимов Д.В.		<i>[Signature]</i>	08.2024
Инж.землеуст		Брюханова А.Н.		<i>[Signature]</i>	08.2024
Инж.картогр		Мещеряков М.С.		<i>[Signature]</i>	08.2024
Н.контроль					Еремин М.А.
					08.2024
Проект планировки и межевания территории: Обустройство Тымпучиканского нефтегазоконденсатного месторождения. Куст скважин N206-13					Стадия
					ЗУР
					Лист
					20
					Листов
					41
Схема использования территории в период подготовки проекта планировки территории М 1:2000					000
					"ИПЦ "ЗемЛесПроект"

И/нв. N подл.	Погн. и дата	Взам. инв. N	Согласовано



ЧОНФ.ГАЗ-КГС.206.13-ЗУР-ППТО3-ГЧ-002					
Обустройство Тымпучиканского нефтегазоконденсатного месторождения. Куст скважин N206-13					
Изм.	Кол.уч.	Лист	№ док.	Погн.	Дата
Разраб.	Трофимов Д.В.	<i>М.Трофимов</i>	08.2024	Проект планировки и межевания территории:	Стадия
Инж.землеуст	Брюханова А.Н.	<i>А.Брюханова</i>	08.2024	Обустройство Тымпучиканского нефтегазоконденсатного месторождения. Куст скважин N206-13	Лист
Инж.картогр	Мещеряков М.С.	<i>М.Мещеряков</i>	08.2024		Листов
Схема использования территории в период подготовки проекта планировки территории М 1:2000					000
Н.контроль					"ИПЦ "ЗемЛесПроект"
Еремин М.А.	<i>М.А.Еремин</i>	08.2024			

Линия совмещения с листом 23

14:14:100001:2197

14:14:100001:2197

14:14:100001:2227

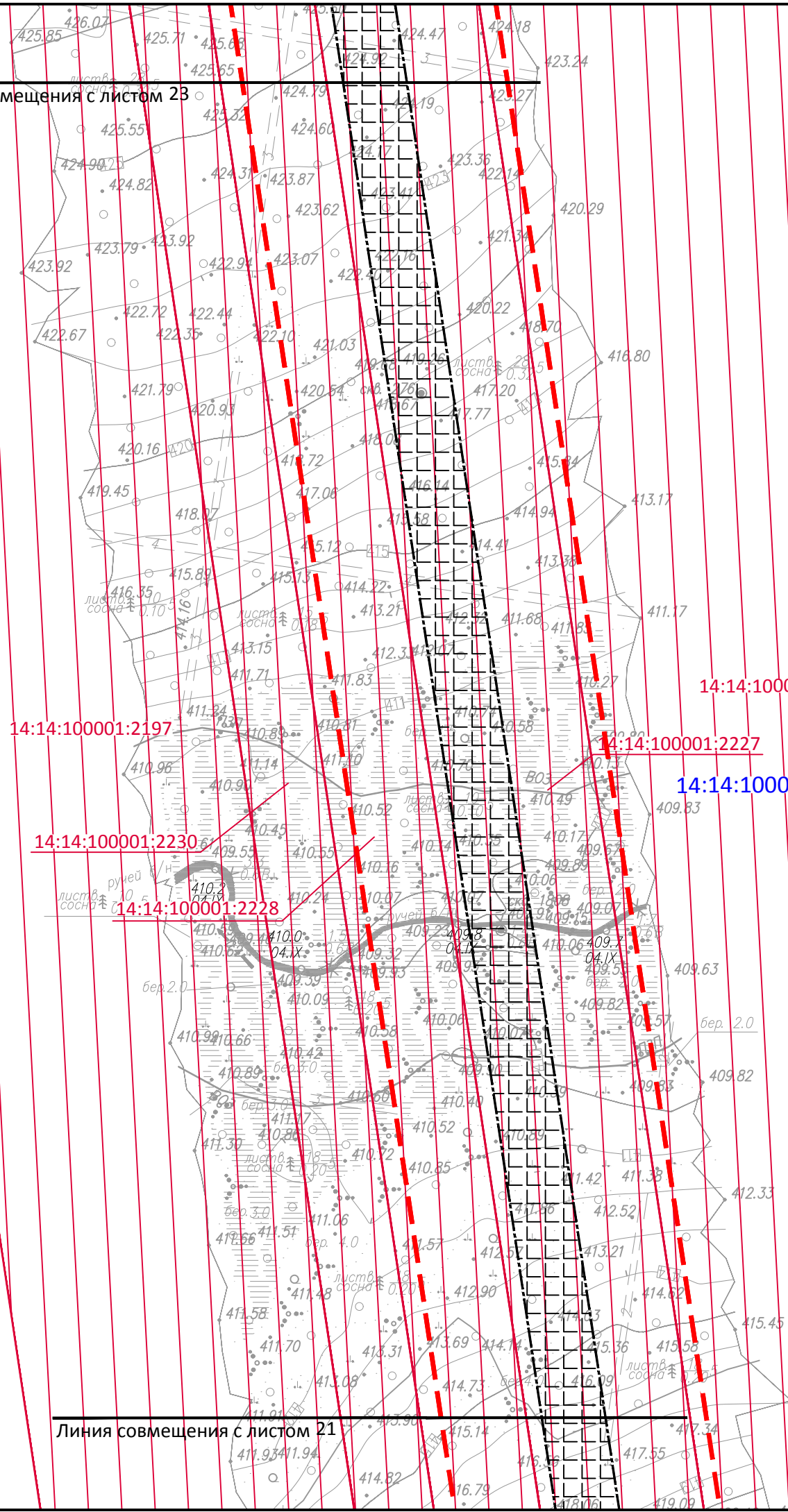
14:14:100001

14:14:100001:2230

14:14:100001:2228

Линия совмещения с листом 21

Согласовано			
И/нв. N подл.	Погн. и дата	Взам. инв. N	



ЧОНФ.ГАЗ-КГС.206.13-ЗУР-ППТО3-ГЧ-002					
Обустройство Тымпучиканского нефтегазоконденсатного месторождения. Куст скважин N206-13					
Изм.	Кол.уч.	Лист	N° док.	Погн.	Дата
Разраб.	Трофимов Д.В.			<i>[Signature]</i>	08.2024
Инж.землеуст	Брюханова А.Н.			<i>[Signature]</i>	08.2024
Инж.картогр	Мещеряков М.С.			<i>[Signature]</i>	08.2024
Проект планировки и межевания территории: Обустройство Тымпучиканского нефтегазоконденсатного месторождения. Куст скважин N206-13				Стадия	Лист
				ЗУР	22
				Листов	41
Схема использования территории в период подготовки проекта планировки территории М 1:2000				000 "ИПЦ "ЗемЛесПроект"	
Н.контроль	Еремин М.А.			<i>[Signature]</i>	08.2024

14:14:100001:2197

Линия совмещения с листом 24

листва сосна 22,5
0,24

14:14:100001:2197

14:14:100001:2230

14:14:100001:2228

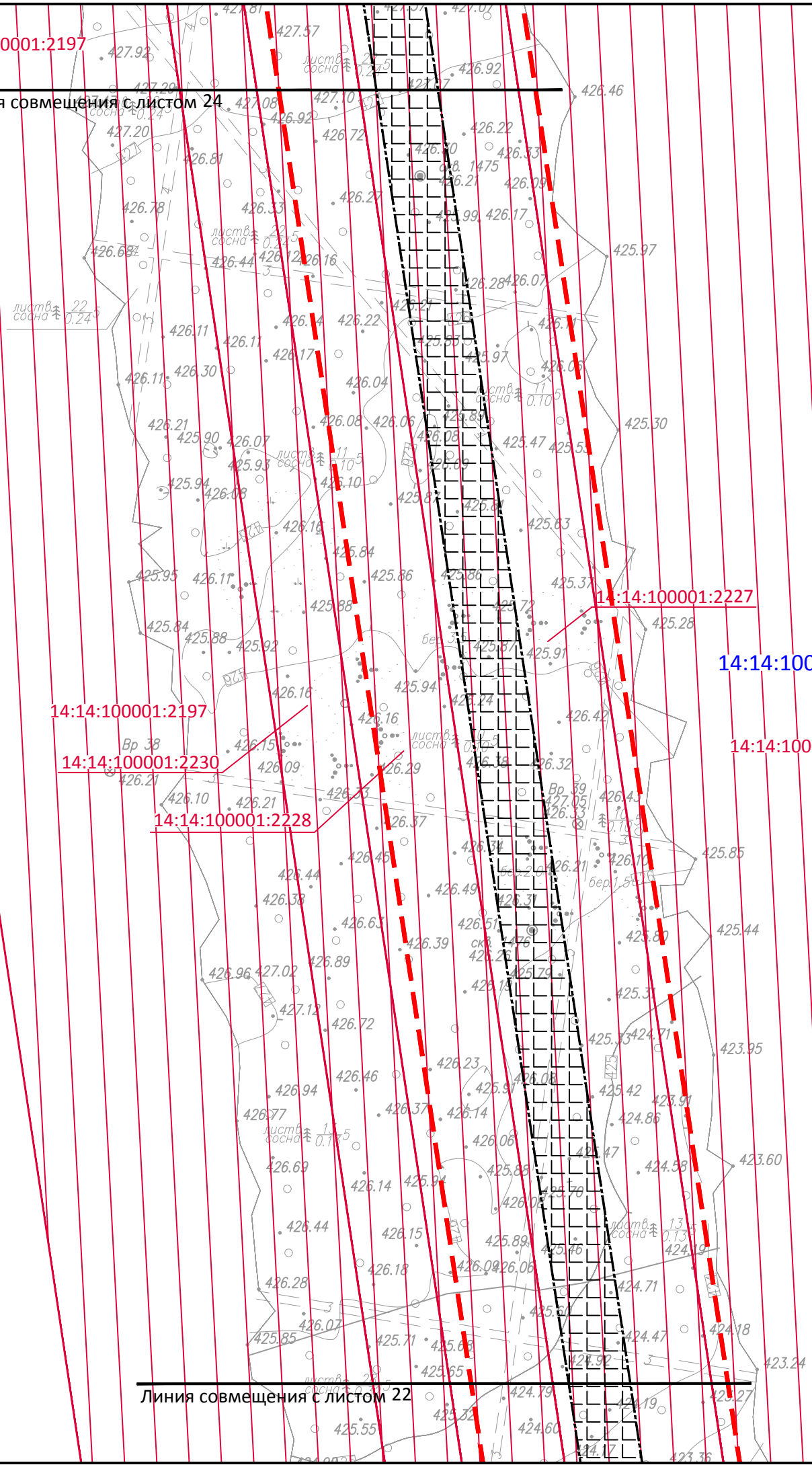
14:14:100001:2227

14:14:100001

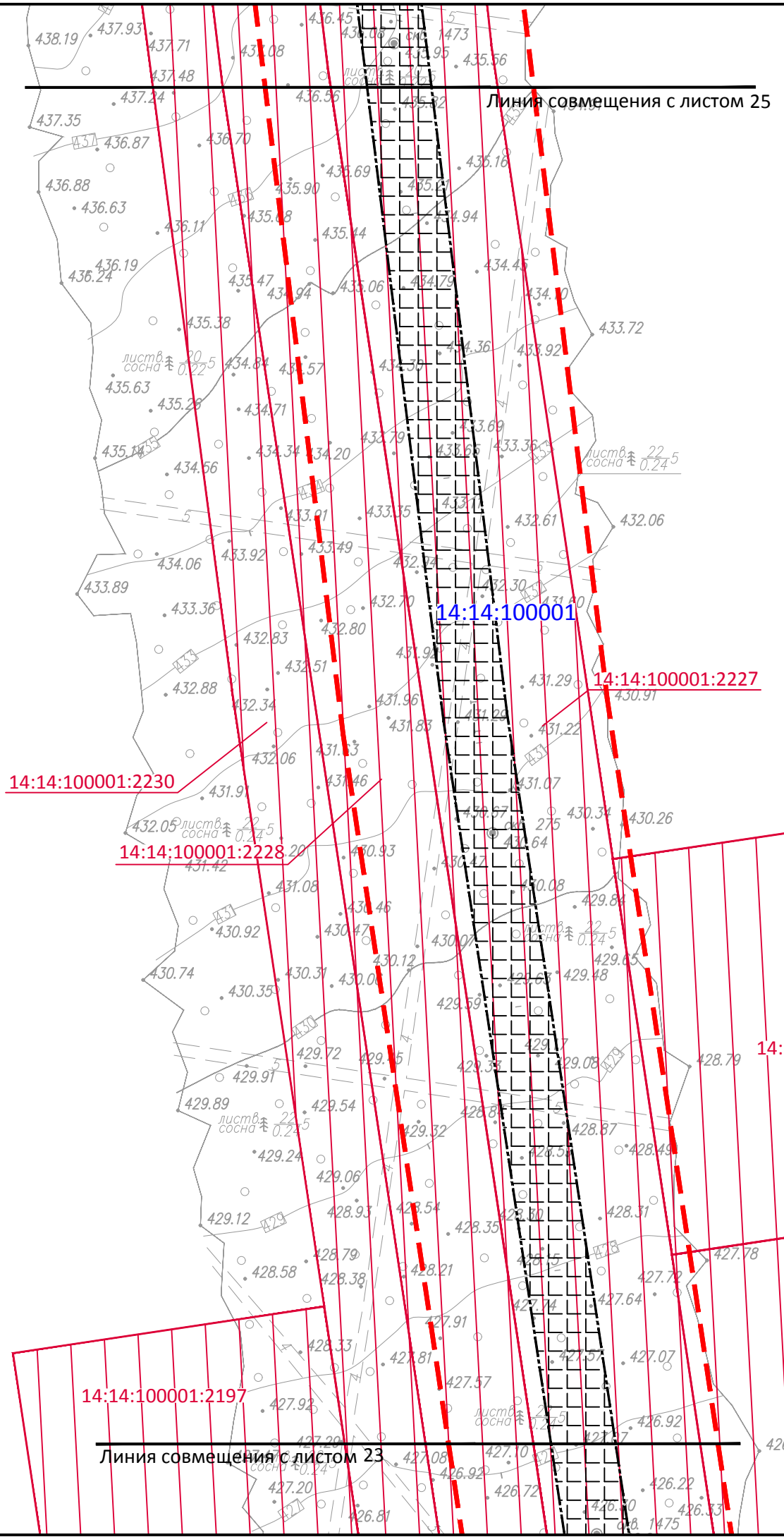
14:14:100001:2197

Линия совмещения с листом 22

Согласовано	
И/нв. N подл.	
Подп. и дата	
Взам. инв. N	



ЧОНФ.ГАЗ-КГС.206.13-ЗУР-ППТО3-ГЧ-002					
Обустройство Тымпучиканского нефтегазоконденсатного месторождения. Куст скважин N206-13					
Изм.	Кол.уч.	Лист	N° док.	Погн.	Дата
Разраб.	Трофимов Д.В.	<i>Мельник</i>			08.2024
Инж.землеуст	Брюханова А.Н.	<i>Брюханова</i>			08.2024
Инж.картогр	Мещеряков М.С.	<i>Мещеряков</i>			08.2024
Схема использования территории в период подготовки проекта планировки территории М 1:2000					000 "ИПЦ "ЗемЛесПроект"
Н.контроль	Еремин М.А.	<i>Еремин</i>			08.2024



И/в. N подл.	Погн. и дата	Взам. инв. N	Согласовано

ЧОНФ.ГАЗ-КГС.206.13-ЗУР-ППТО3-ГЧ-002					
Обустройство Тымпучиканского нефтегазоконденсатного месторождения. Куст скважин N206-13					
Изм.	Кол.уч.	Лист	N° док.	Погн.	Дата
Разраб.	Трофимов Д.В.	<i>М.Трофимов</i>	08.2024	Проект планировки и межевания территории:	Стадия
Инж.землеуст	Брюханова А.Н.	<i>А.Н.Брюханова</i>	08.2024	Обустройство Тымпучиканского нефтегазоконденсатного месторождения. Куст скважин N206-13	Лист
Инж.картогр	Мещеряков М.С.	<i>М.С.Мещеряков</i>	08.2024		Листов
Схема использования территории в период подготовки проекта планировки территории М 1:2000					000
Н.контроль					"ИПЦ "ЗемЛесПроект"
Еремин М.А.	<i>М.А.Еремин</i>	08.2024			

Линия совмещения с листом 26

Линия совмещения с листом 24

14:14:100001:2230

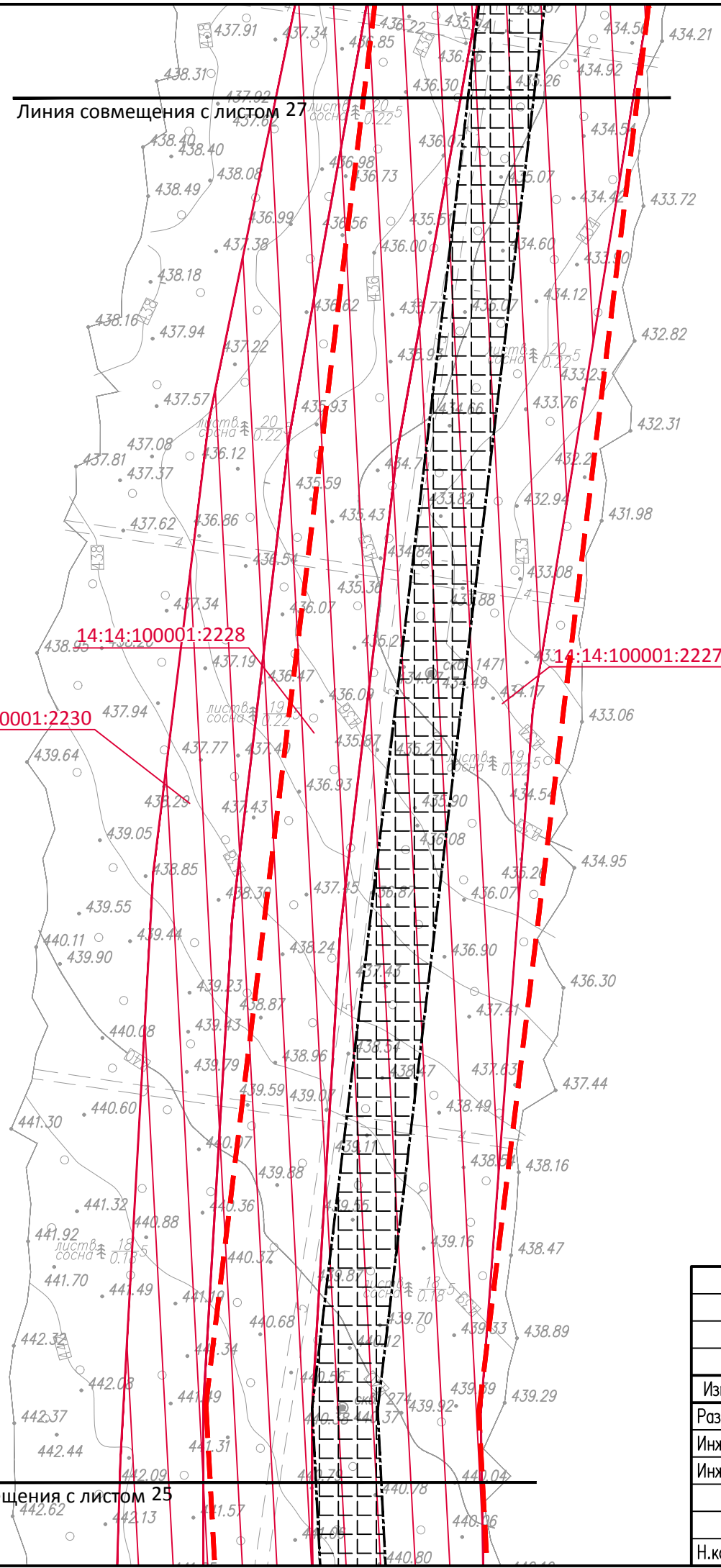
14:14:100001:2228

14:14:100001

14:14:100001:2227

Инв. N подл.	Погн. и дата	Взам. инв. N	Согласовано	

						ЧОНФ.ГАЗ-КГС.206.13-ЗУР-ППТО3-ГЧ-002			
						Обустройство Тымпучиканского нефтегазоконденсатного месторождения. Куст скважин N206-13			
Изм.	Кол.уч.	Лист	N° док.	Погн.	Дата	Проект планировки и межевания территории: Обустройство Тымпучиканского нефтегазоконденсатного месторождения. Куст скважин N206-13	Стадия	Лист	Листов
Разраб.		Трофимов Д.В.		<i>Мельник</i>	08.2024		ЗУР	25	41
Инж.землеуст		Брюханова А.Н.		<i>Брюханова</i>	08.2024				
Инж.картогр		Мещеряков М.С.		<i>Мещеряков</i>	08.2024				
						Схема использования территории в период подготовки проекта планировки территории М 1:2000			
						000 "ИПЦ "ЗемЛесПроект"			
Н.контроль		Еремин М.А.		<i>Еремин</i>	08.2024				

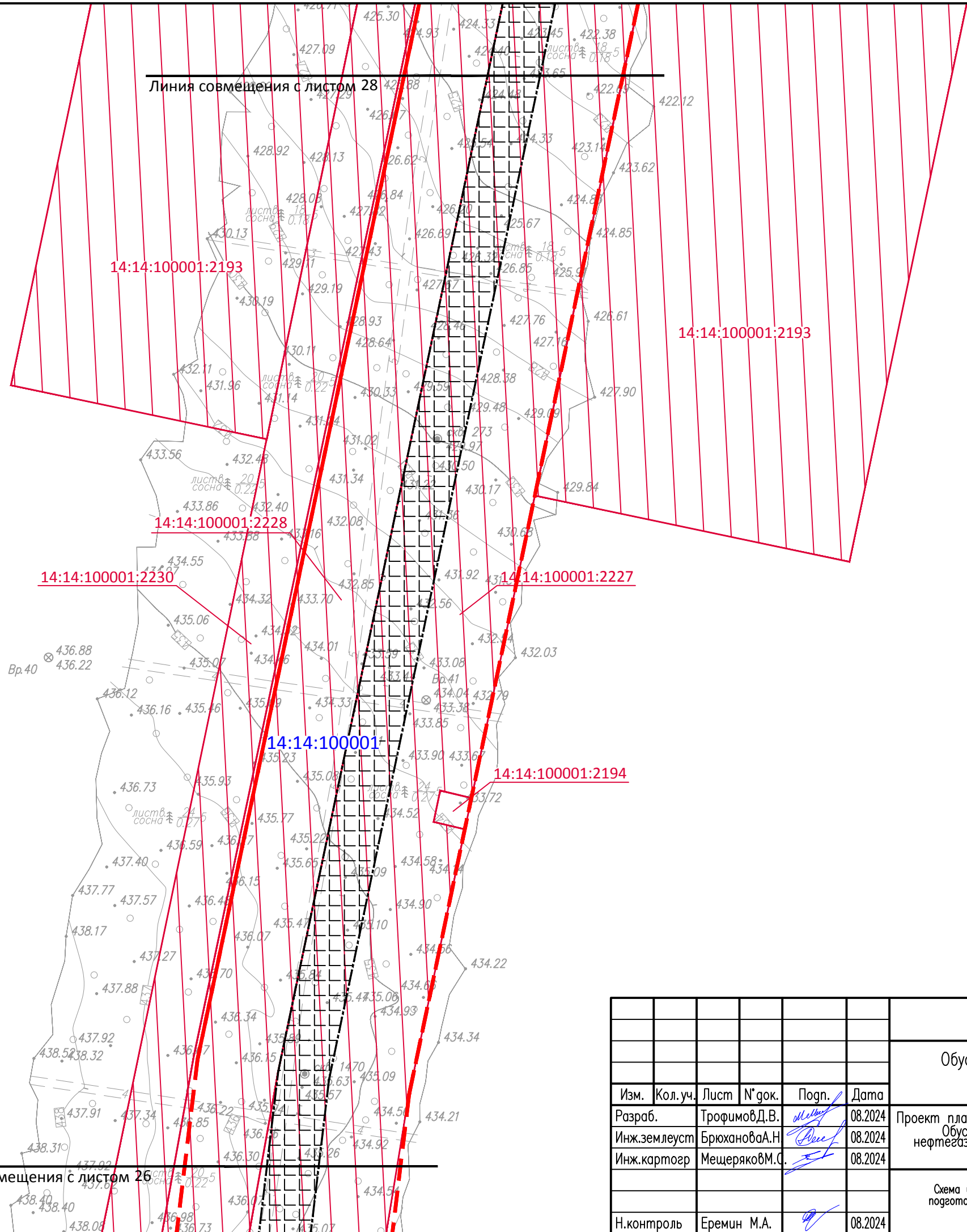


14:14:100001

И/в. N подл.	Погн. и дата	Взам. инв. N	Согласовано	

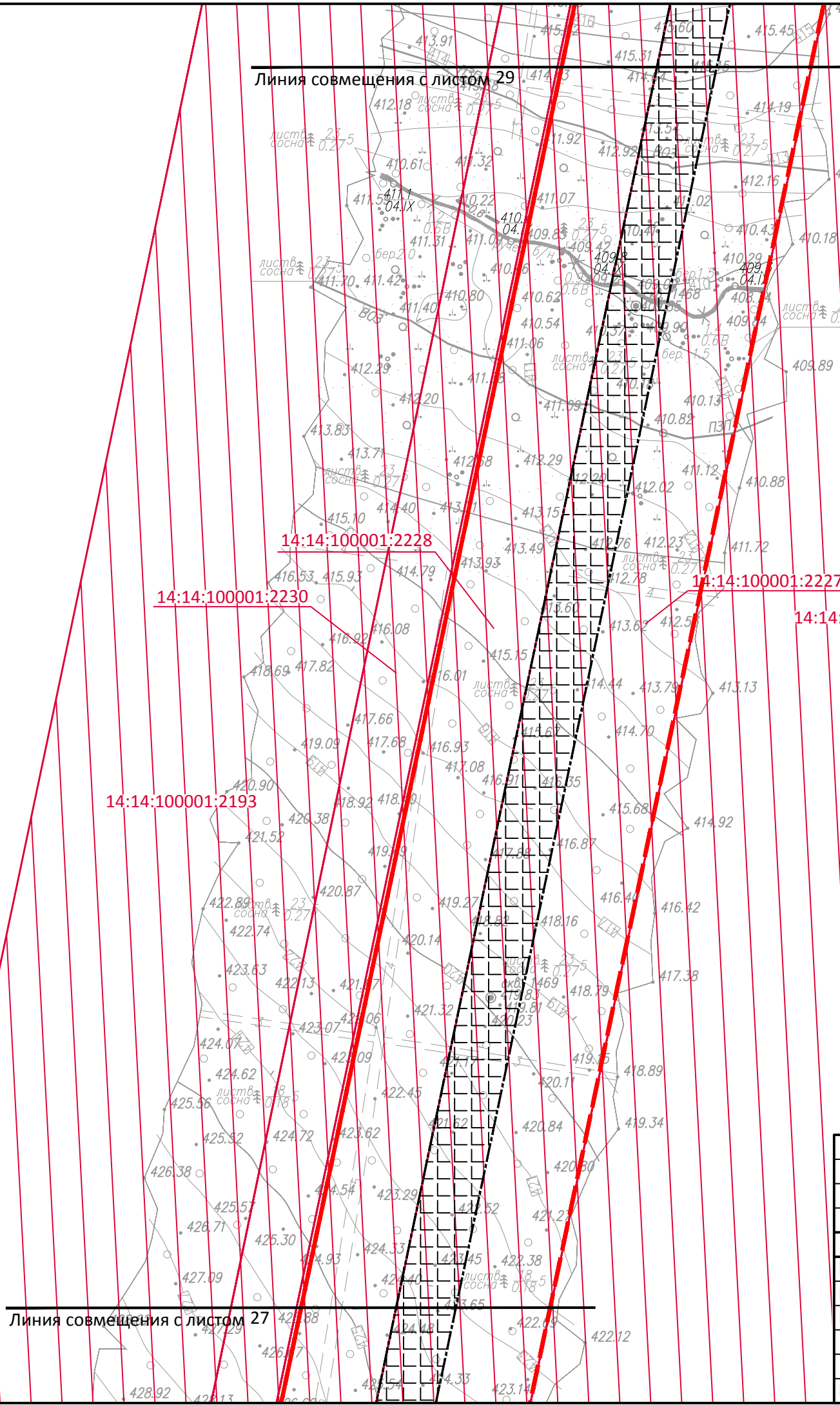
ЧОНФ.ГАЗ-КГС.206.13-ЗУР-ППТО3-ГЧ-002							
Обустройство Тымпучиканского нефтегазоконденсатного месторождения. Куст скважин N206-13							
Изм.	Кол.уч.	Лист	N° док.	Погн.	Дата		
Разраб.		Трофимов Д.В.		<i>[Signature]</i>	08.2024		
Инж.землеуст		Брюханова А.Н.		<i>[Signature]</i>	08.2024		
Инж.картогр		Мещеряков М.С.		<i>[Signature]</i>	08.2024		
Проект планировки и межевания территории: Обустройство Тымпучиканского нефтегазоконденсатного месторождения. Куст скважин N206-13					Стадия	Лист	Листов
					ЗУР	26	41
Схема использования территории в период подготовки проекта планировки территории М 1:2000					000 "ИПЦ "ЗемЛесПроект"		
Н.контроль		Еремин М.А.		<i>[Signature]</i>	08.2024		

Согласовано			
И/вз. N подл.	Погн. и дата	Взам. инв. N	



ЧОНФ.ГАЗ-КГС.206.13-ЗУР-ППТО3-ГЧ-002					
Обустройство Тымпучиканского нефтегазоконденсатного месторождения. Куст скважин N206-13					
Изм.	Кол.уч.	Лист	N° док.	Погн.	Дата
Разраб.		Трофимов Д.В.		<i>[Signature]</i>	08.2024
Инж.землеуст		Брюханова А.Н.		<i>[Signature]</i>	08.2024
Инж.картогр		Мещеряков М.С.		<i>[Signature]</i>	08.2024
Проект планировки и межевания территории: Обустройство Тымпучиканского нефтегазоконденсатного месторождения. Куст скважин N206-13				Стадия	Лист
				ЗУР	27
				Листов	41
Схема использования территории в период подготовки проекта планировки территории М 1:2000				000 "ИПЦ "ЗемЛесПроект"	
Н.контроль	Еремин М.А.	<i>[Signature]</i>			08.2024

И/в. N подл.	Погн. и дата	Взам. инв. N	Согласовано



14:14:100001:2228

14:14:100001:2230

14:14:100001:2193

14:14:100001:2227

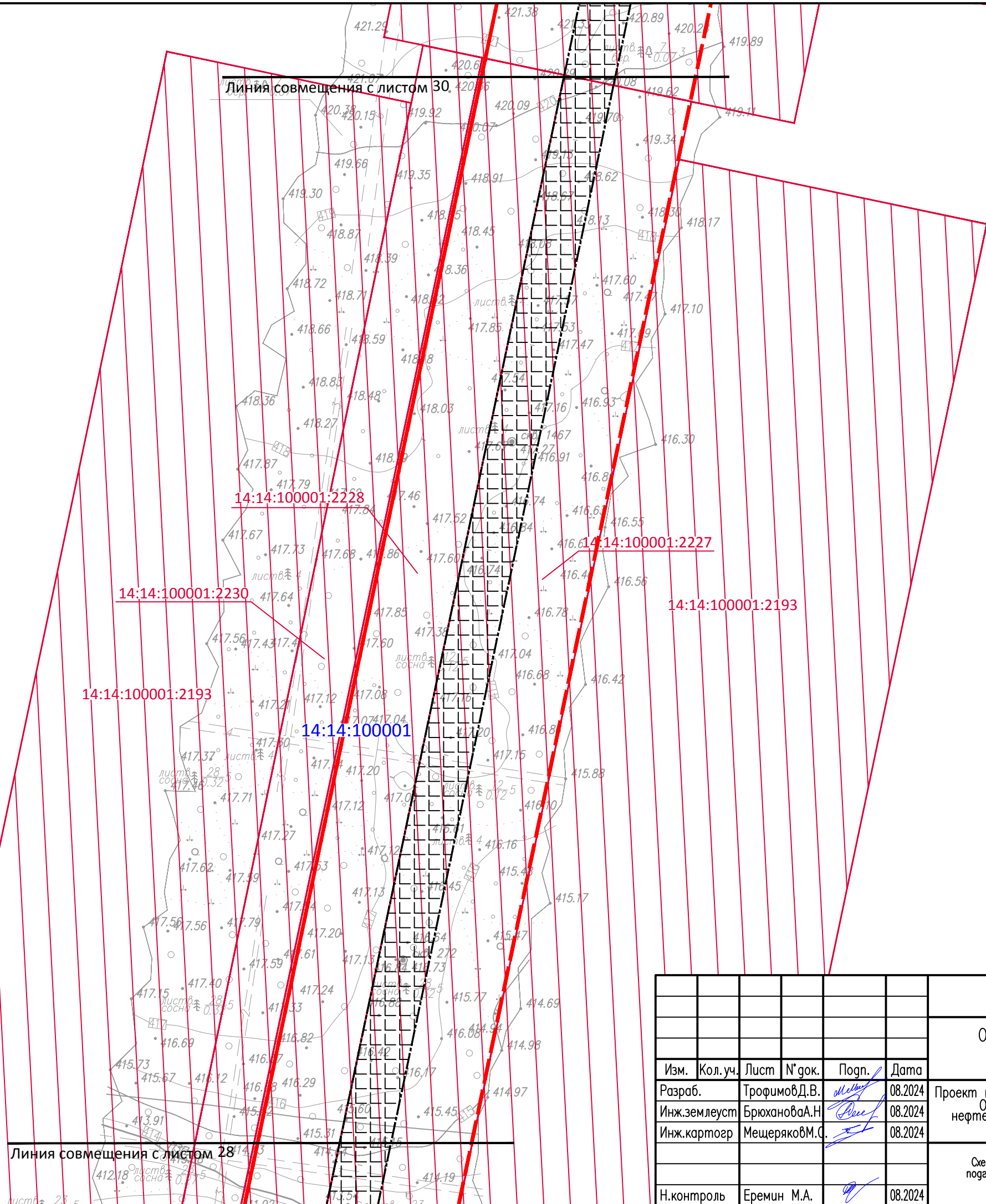
14:14:100001:2193

14:14:100001

ЧОНФ.ГАЗ-КГС.206.13-ЗУР-ППТО3-ГЧ-002					
Обустройство Тымпучиканского нефтегазоконденсатного месторождения. Куст скважин N206-13					
Изм.	Кол.уч.	Лист	N° док.	Погн.	Дата
Разраб.	Трофимов Д.В.	<i>М.Трофимов</i>	08.2024	Проект планировки и межевания территории:	Стадия
Инж.землеуст	Брюханова А.Н.	<i>А.Н.Брюханова</i>	08.2024	Обустройство Тымпучиканского нефтегазоконденсатного месторождения.	Лист
Инж.картогр	Мещеряков М.С.	<i>М.С.Мещеряков</i>	08.2024	Куст скважин N206-13	Листов
Схема использования территории в период подготовки проекта планировки территории М 1:2000					000 "ИПЦ "ЗемЛесПроект"
Н.контроль	Еремин М.А.	<i>М.А.Еремин</i>	08.2024		

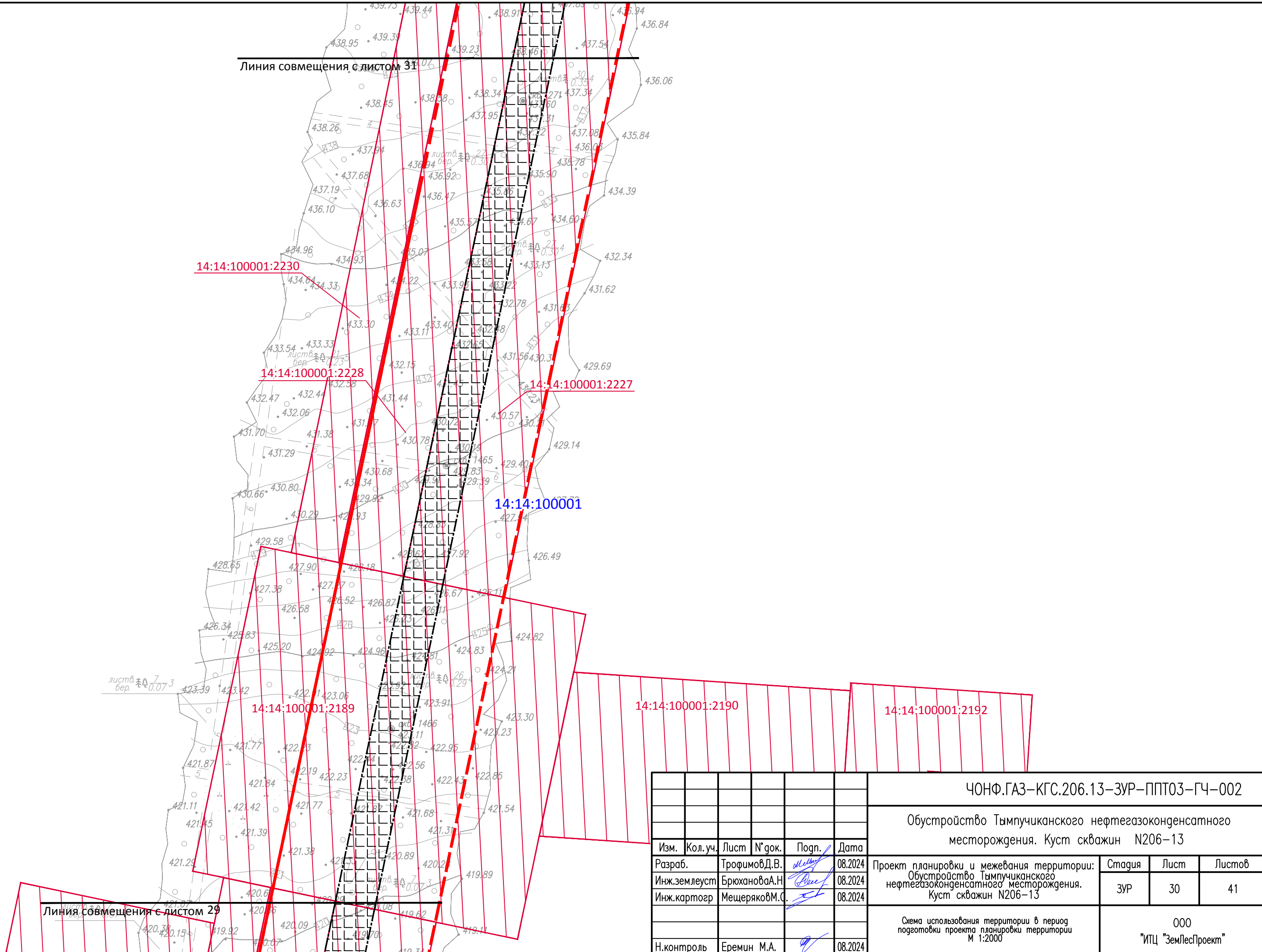
Согласовано

И/в. N подл.
Подп. и дата
Взам. инв. N



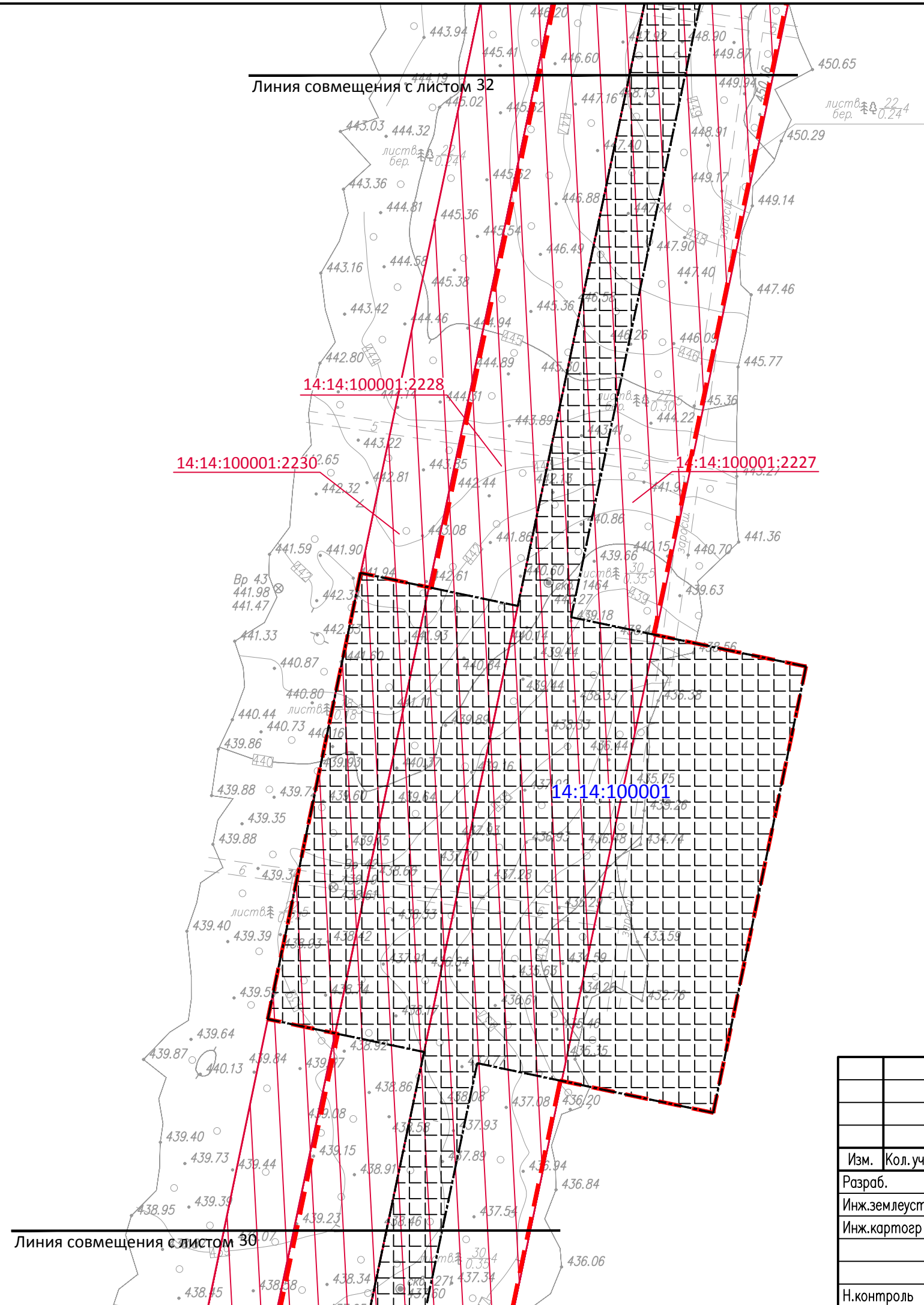
ЧОНФ.ГАЗ-КГС.206.13-ЗУР-ППТО3-ГЧ-002							
Обустройство Тымпучиканского нефтегазоконденсатного месторождения. Куст скважин N206-13							
Изм.	Кол.уч.	Лист	N° док.	Погн.	Дата		
Разраб.	Трофимов Д.В.	<i>М.Трофимов</i>	08.2024	Проект планировки и межевания территории:	Стадия	Лист	Листов
Инж.землеуст	Брюханова А.Н.	<i>А.Брюханова</i>	08.2024	Обустройство Тымпучиканского нефтегазоконденсатного месторождения. Куст скважин N206-13	ЗУР	29	41
Инж.картогр	Мещеряков М.С.	<i>М.Мещеряков</i>	08.2024				
Н.контроль	Еремин М.А.	<i>М.Еремин</i>	08.2024				
Схема использования территории в период подготовки проекта планировки территории М 1:2000						000 "ИПЦ "ЗемЛесПроект"	

И/в. N подл.	Погн. и дата	Взам. инв. N	Согласовано



ЧОНФ.ГАЗ-КГС.206.13-ЗУР-ППТО3-ГЧ-002					
Обустройство Тымпучиканского нефтегазоконденсатного месторождения. Куст скважин N206-13					
Изм.	Кол.уч.	Лист	N° док.	Погн.	Дата
Разраб.		Трофимов Д.В.		<i>[Signature]</i>	08.2024
Инж.землеуст		Брюханова А.Н.		<i>[Signature]</i>	08.2024
Инж.картогр		Мещеряков М.С.		<i>[Signature]</i>	08.2024
Проект планировки и межевания территории: Обустройство Тымпучиканского нефтегазоконденсатного месторождения. Куст скважин N206-13				Стадия	Лист
				ЗУР	30
				Листов	41
Схема использования территории в период подготовки проекта планировки территории М 1:2000				000 "ИПЦ "ЗемЛесПроект"	
Н.контроль		Еремин М.А.		<i>[Signature]</i>	08.2024

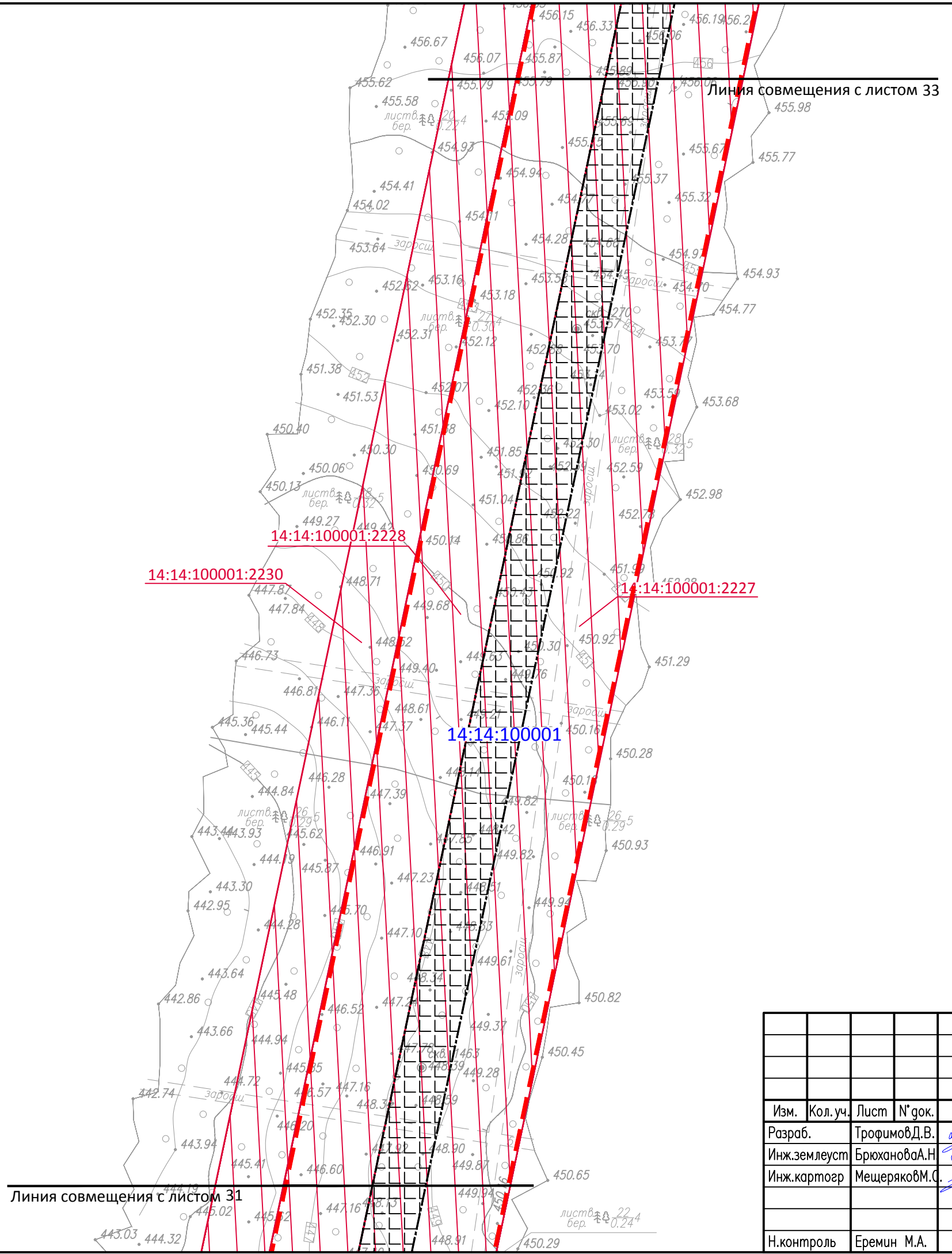
И/нв. N подл.	Погн. и дата	Взам. инв. N	Согласовано



Гр рп 12
437.68
437.59

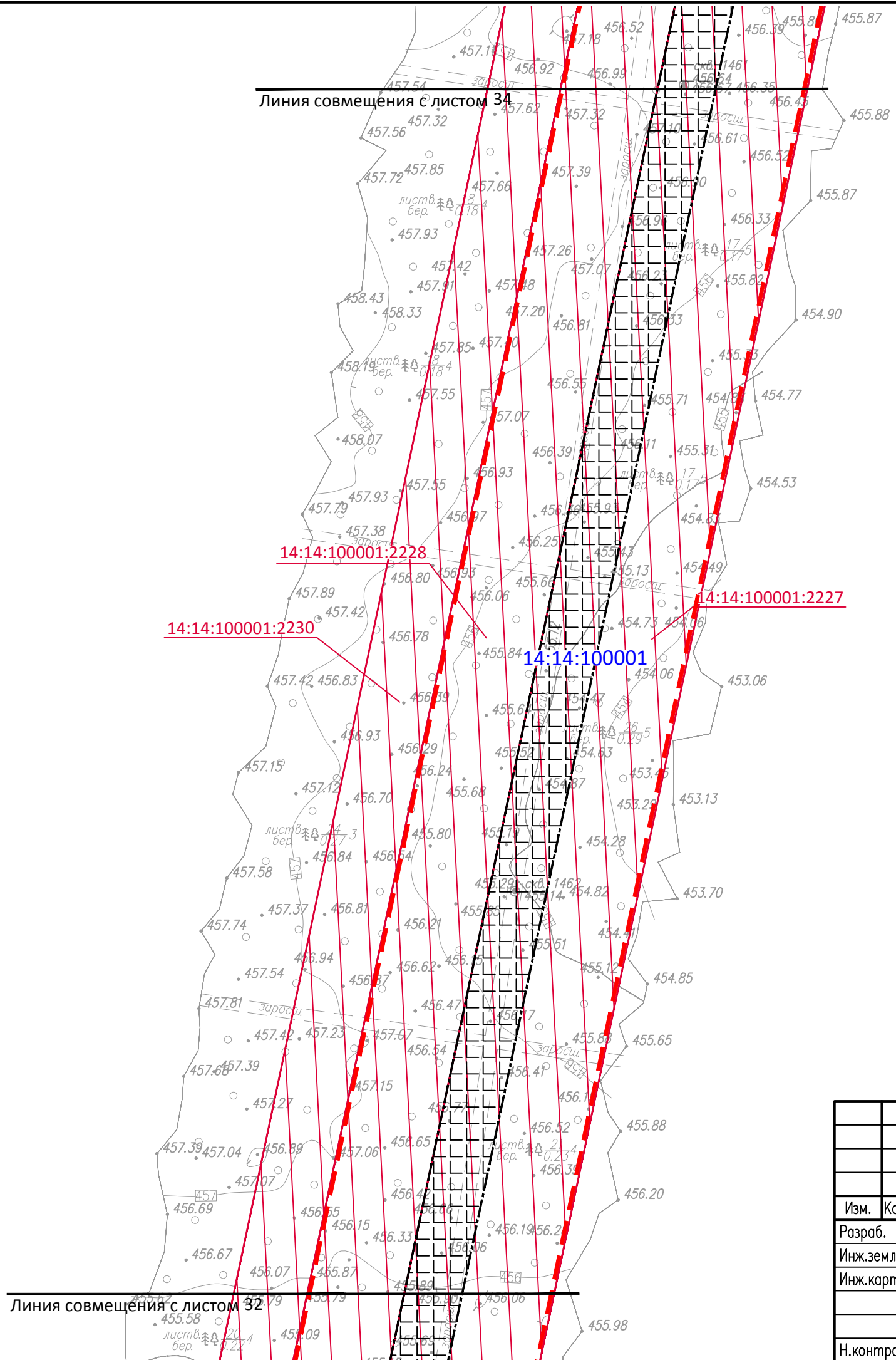
ЧОНФ.ГАЗ-КГС.206.13-ЗУР-ППТО3-ГЧ-002					
Обустройство Тымпучиканского нефтегазоконденсатного месторождения. Куст скважин N206-13					
Изм.	Кол.уч.	Лист	N° док.	Погн.	Дата
Разраб.	Трофимов Д.В.	<i>М.Трофимов</i>	08.2024	08.2024	Проект планировки и межевания территории: Обустройство Тымпучиканского нефтегазоконденсатного месторождения. Куст скважин N206-13
Инж.землеуст	Брюханова А.Н.	<i>А.Н.Брюханова</i>	08.2024	08.2024	
Инж.картогр	Мещеряков М.С.	<i>М.С.Мещеряков</i>	08.2024	08.2024	
Схема использования территории в период подготовки проекта планировки территории М 1:2000					000 "ИПЦ "ЗемЛесПроект"
Н.контроль	Еремин М.А.	<i>М.А.Еремин</i>	08.2024	08.2024	

Согласовано		Взам. инв. N	Подп. и дата	Инв. N подл.



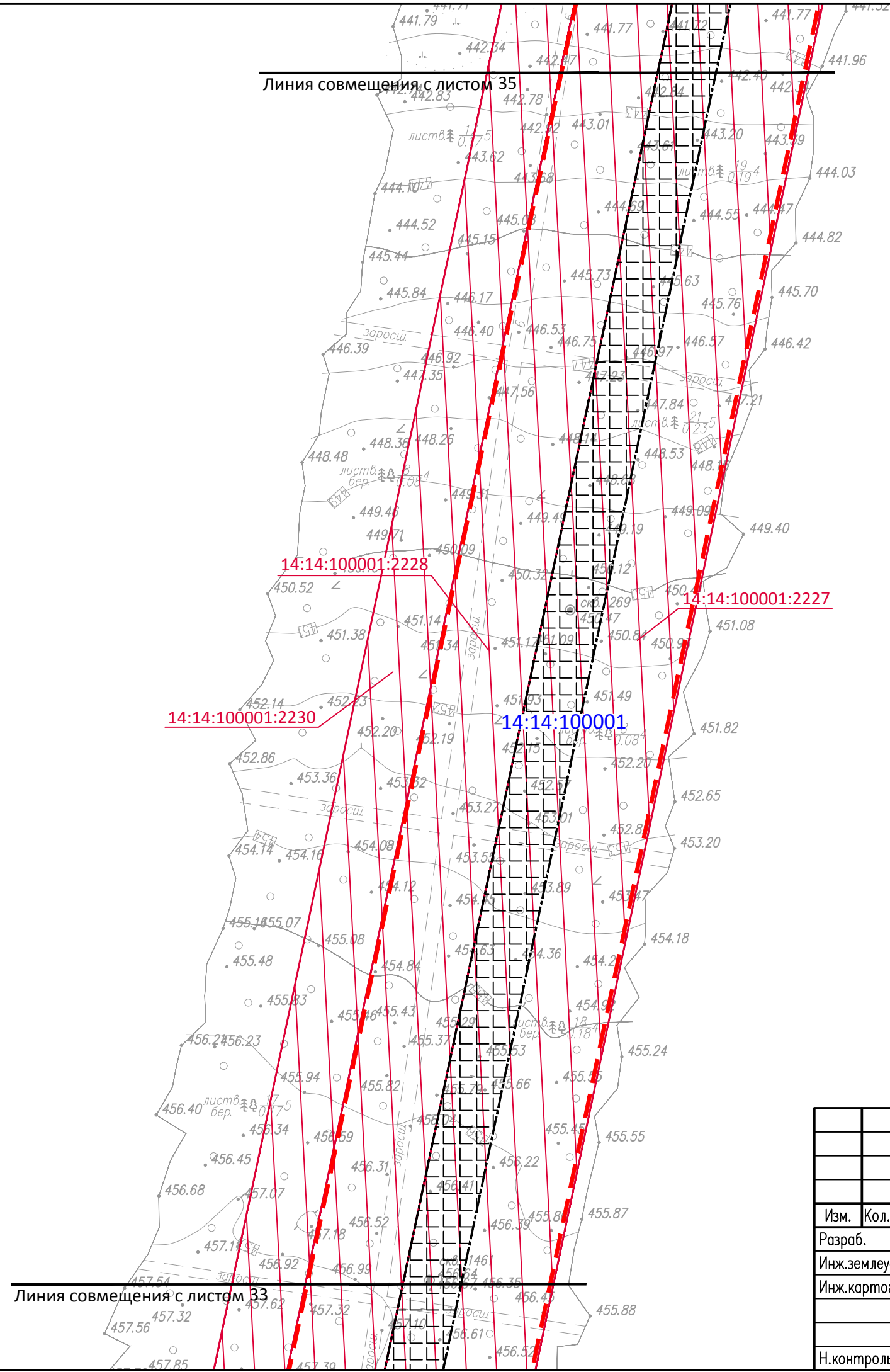
ЧОНФ.ГАЗ-КГС.206.13-ЗУР-ППТО3-ГЧ-002							
Обустройство Тымпучиканского нефтегазоконденсатного месторождения. Куст скважин N206-13							
Изм.	Кол.уч.	Лист	N° док.	Погн.	Дата		
Разраб.		Трофимов Д.В.		<i>М.Трофимов</i>	08.2024		
Инж.землеуст		Брюханова А.Н.		<i>А.Н.Брюханова</i>	08.2024		
Инж.картогр		Мещеряков М.С.		<i>М.С.Мещеряков</i>	08.2024		
Проект планировки и межевания территории: Обустройство Тымпучиканского нефтегазоконденсатного месторождения. Куст скважин N206-13					Стадия	Лист	Листов
					ЗУР	32	41
Схема использования территории в период подготовки проекта планировки территории М 1:2000					000 "ИПЦ "ЗемЛесПроект"		
Н.контроль		Еремин М.А.		<i>М.А.Еремин</i>	08.2024		

Инв. N подл.	Погн. и дата	Взам. инв. N	Согласовано

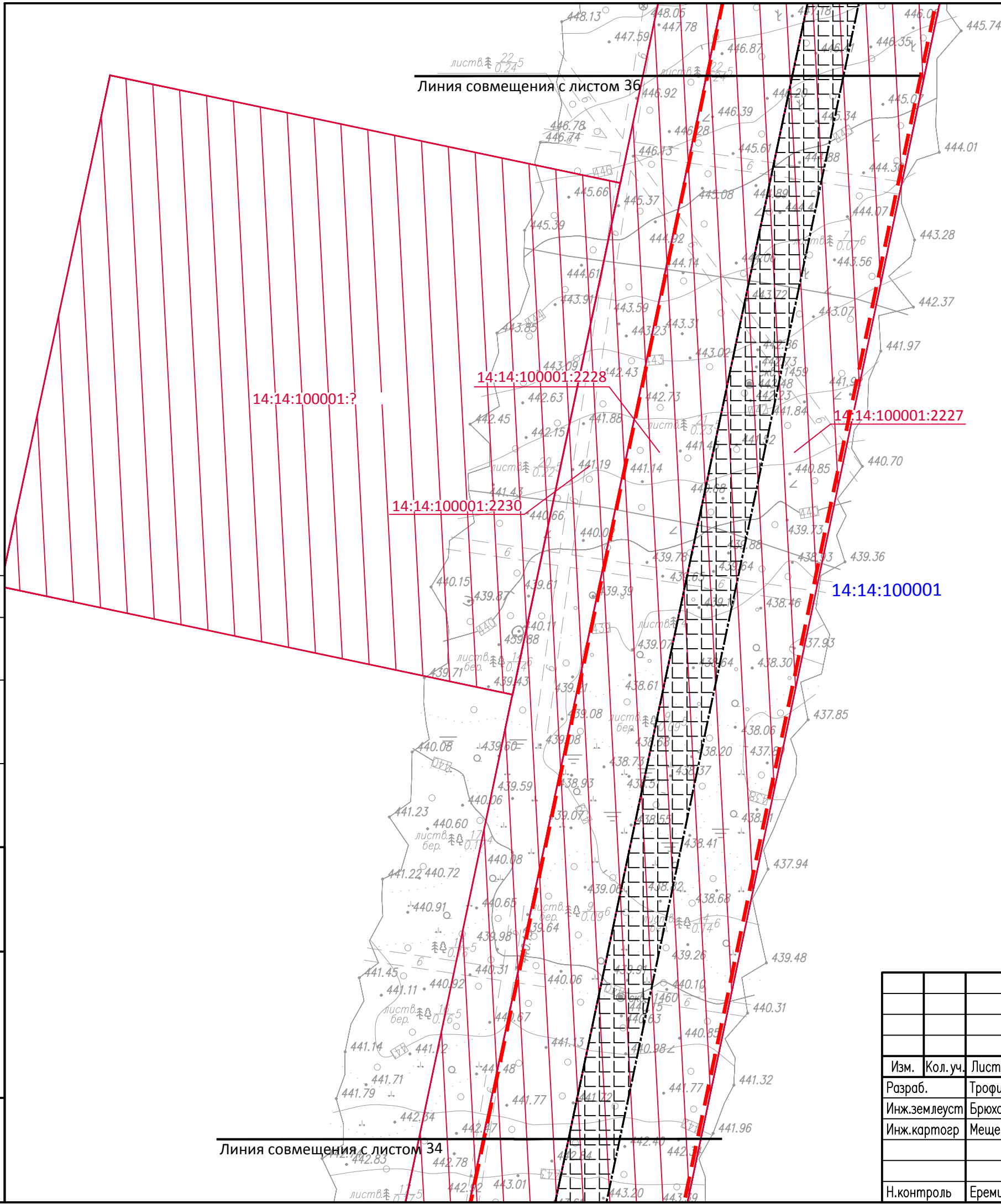


ЧОНФ.ГАЗ-КГС.206.13-ЗУР-ППТО3-ГЧ-002					
Обустройство Тымпучиканского нефтегазоконденсатного месторождения. Куст скважин N206-13					
Изм.	Кол.уч.	Лист	N° док.	Погн.	Дата
Разраб.		Трофимов Д.В.		<i>[Signature]</i>	08.2024
Инж.землеуст		Брюханова А.Н.		<i>[Signature]</i>	08.2024
Инж.картогр		Мещеряков М.С.		<i>[Signature]</i>	08.2024
Проект планировки и межевания территории: Обустройство Тымпучиканского нефтегазоконденсатного месторождения. Куст скважин N206-13				Стадия	Лист
				ЗУР	33
Схема использования территории в период подготовки проекта планировки территории М 1:2000				000 "ИПЦ "ЗемЛесПроект"	
Н.контроль		Еремин М.А.		<i>[Signature]</i>	08.2024

И/вз. N подл.	Погн. и дата	Взам. инв. N	Согласовано



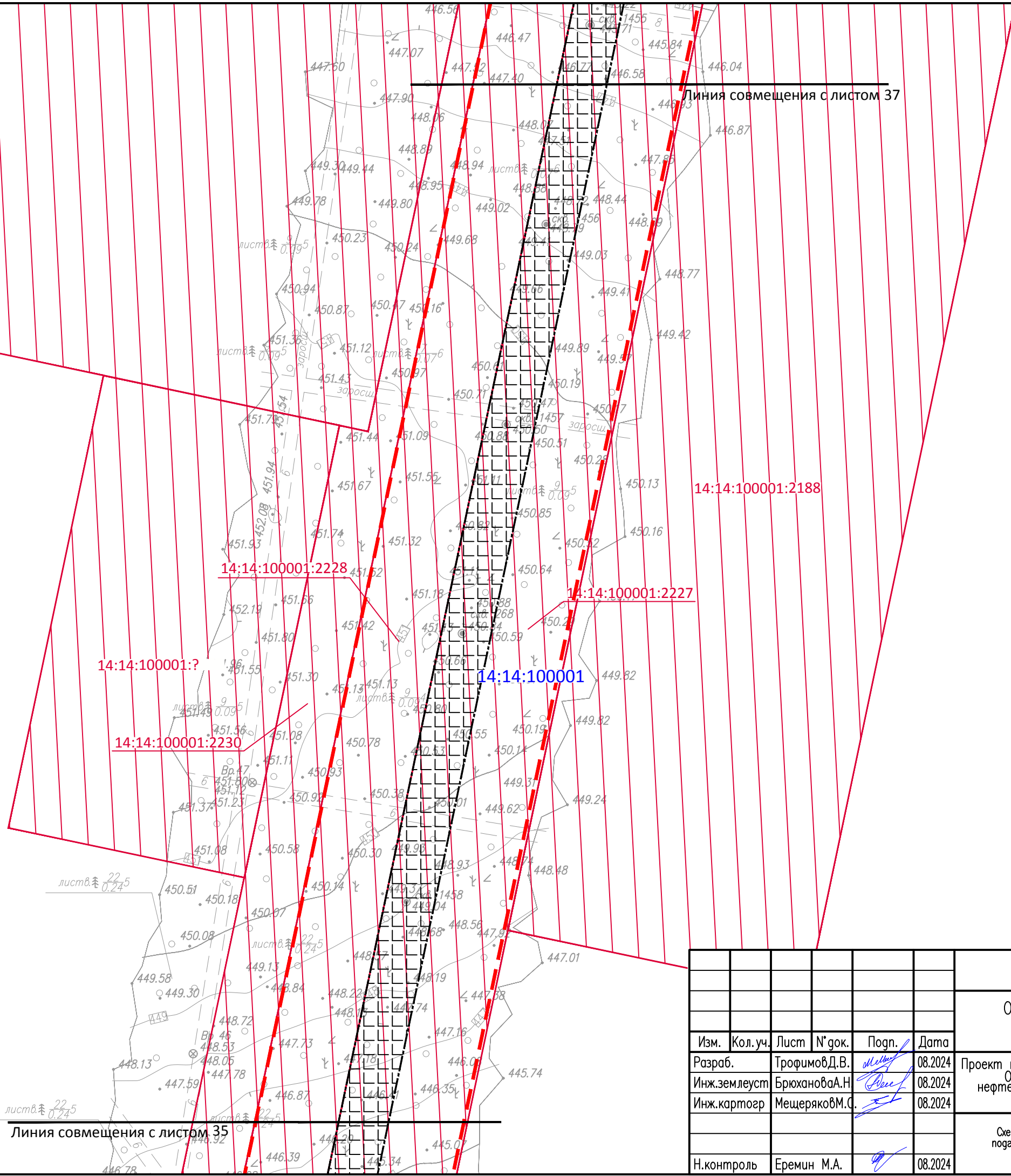
ЧОНФ.ГАЗ-КГС.206.13-ЗУР-ППТО3-ГЧ-002					
Обустройство Тымпучиканского нефтегазоконденсатного месторождения. Куст скважин N206-13					
Изм.	Кол.уч.	Лист	N° док.	Погн.	Дата
Разраб.		Трофимов Д.В.		<i>[Signature]</i>	08.2024
Инж.землеуст		Брюханова А.Н.		<i>[Signature]</i>	08.2024
Инж.картогр		Мещеряков М.С.		<i>[Signature]</i>	08.2024
Схема использования территории в период подготовки проекта планировки территории М 1:2000					000 "ИПЦ "ЗемЛесПроект"
Н.контроль		Еремин М.А.		<i>[Signature]</i>	08.2024



И/в. N подл.	Погн. и дата	Взам. инв. N	Согласовано	

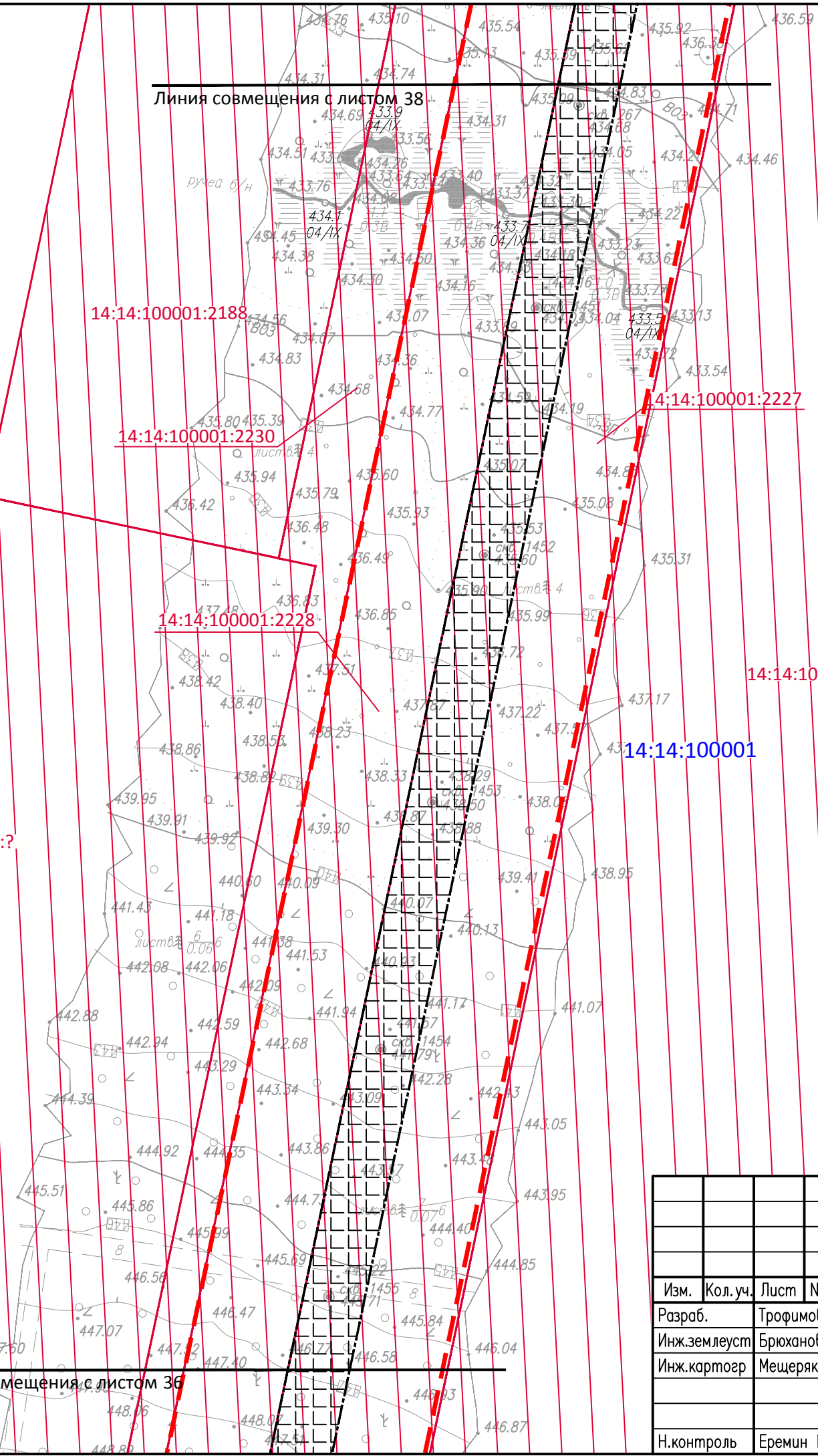
ЧОНФ.ГАЗ-КГС.206.13-ЗУР-ППТО3-ГЧ-002							
Обустройство Тымпучиканского нефтегазоконденсатного месторождения. Куст скважин N206-13							
Изм.	Кол.уч.	Лист	N° док.	Погн.	Дата		
Разраб.		Трофимов Д.В.		<i>[Signature]</i>	08.2024		
Инж.землеуст		Брюханова А.Н.		<i>[Signature]</i>	08.2024		
Инж.картогр		Мещеряков М.С.		<i>[Signature]</i>	08.2024		
Проект планировки и межевания территории: Обустройство Тымпучиканского нефтегазоконденсатного месторождения. Куст скважин N206-13					Стадия ЗУР	Лист 35	Листов 41
Схема использования территории в период подготовки проекта планировки территории М 1:2000					000 "ИПЦ "ЗемЛесПроект"		
Н.контроль		Еремин М.А.		<i>[Signature]</i>	08.2024		

И/нв. N подл.	Погн. и дата	Взам. инв. N	Согласовано



ЧОНФ.ГАЗ-КГС.206.13-ЗУР-ППТО3-ГЧ-002							
Обустройство Тымпучиканского нефтегазоконденсатного месторождения. Куст скважин N206-13							
Изм.	Кол.уч.	Лист	N° док.	Погн.	Дата		
Разраб.		Трофимов Д.В.		<i>М.И. Трофимов</i>	08.2024		
Инж.землеуст		Брюханова А.Н.		<i>А.Н. Брюханова</i>	08.2024		
Инж.картогр		Мещеряков М.С.		<i>М.С. Мещеряков</i>	08.2024		
Проект планировки и межевания территории: Обустройство Тымпучиканского нефтегазоконденсатного месторождения. Куст скважин N206-13					Стадия	Лист	Листов
					ЗУР	36	41
Схема использования территории в период подготовки проекта планировки территории М 1:2000					000 "ИПЦ "ЗемЛесПроект"		
Н.контроль		Еремин М.А.		<i>М.А. Еремин</i>	08.2024		

И/в. N подл.	Погн. и дата	Взам. инв. N	Согласовано



14:14:100001:2188

14:14:100001:2230

14:14:100001:2228

14:14:100001:2188

14:14:100001:2227

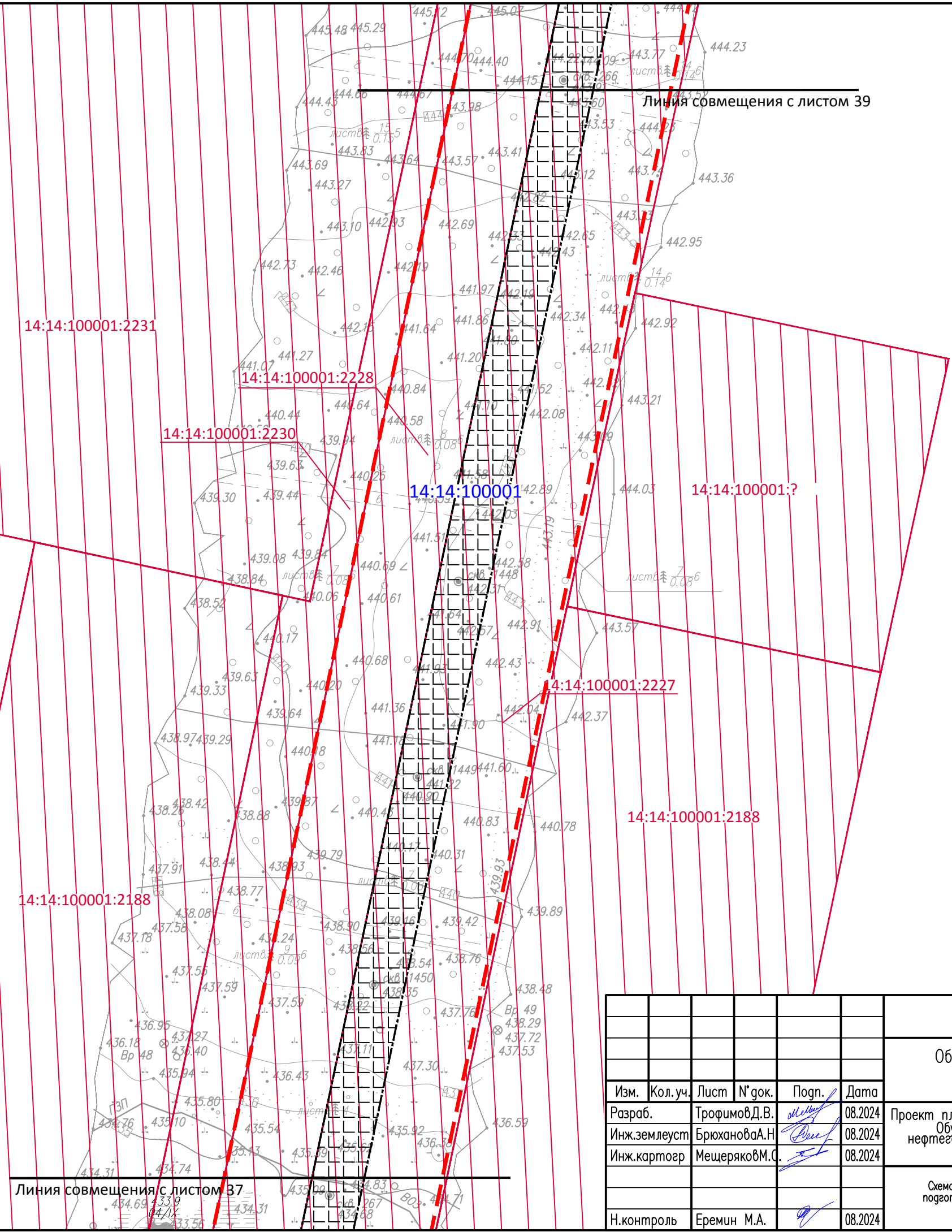
14:14:100001:2188

14:14:100001:?

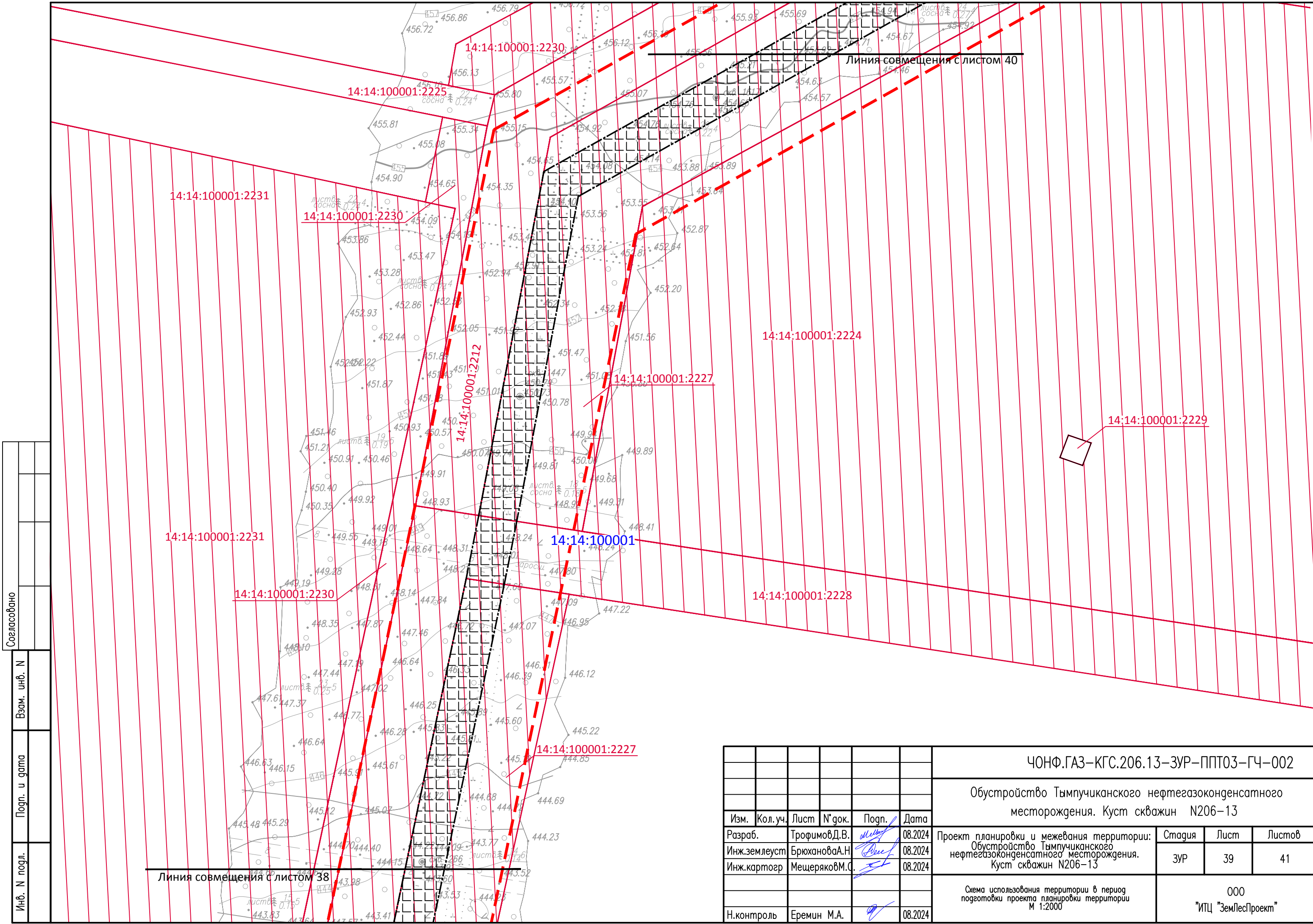
14:14:100001

ЧОНФ.ГАЗ-КГС.206.13-ЗУР-ППТО3-ГЧ-002					
Обустройство Тымпучиканского нефтегазоконденсатного месторождения. Куст скважин N206-13					
Изм.	Кол.уч.	Лист	N° док.	Погн.	Дата
Разраб.	Трофимов Д.В.			<i>[Signature]</i>	08.2024
Инж.землеуст	Брюханова А.Н.			<i>[Signature]</i>	08.2024
Инж.картогр	Мещеряков М.С.			<i>[Signature]</i>	08.2024
Проект планировки и межевания территории: Обустройство Тымпучиканского нефтегазоконденсатного месторождения. Куст скважин N206-13					Стадия
					ЗУР
					Лист
					37
					Листов
					41
Схема использования территории в период подготовки проекта планировки территории М 1:2000					000
					"ИПЦ "ЗемЛесПроект"
Н.контроль	Еремин М.А.			<i>[Signature]</i>	08.2024

И/в. N подл.	Погн. и дата	Взам. инв. N	Согласовано



ЧОНФ.ГАЗ-КГС.206.13-ЗУР-ППТО3-ГЧ-002					
Обустройство Тымпучиканского нефтегазоконденсатного месторождения. Куст скважин N206-13					
Изм.	Кол.уч.	Лист	N° док.	Погн.	Дата
Разраб.		Трофимов Д.В.		<i>[Signature]</i>	08.2024
Инж.землеуст		Брюханова А.Н.		<i>[Signature]</i>	08.2024
Инж.картогр		Мещеряков М.С.		<i>[Signature]</i>	08.2024
Н.контроль					Еремин М.А.
					08.2024
Проект планировки и межевания территории: Обустройство Тымпучиканского нефтегазоконденсатного месторождения. Куст скважин N206-13					Стадия
					ЗУР
					Лист
					38
					Листов
					41
Схема использования территории в период подготовки проекта планировки территории М 1:2000					000
					"ИПЦ "ЗемЛесПроект"



Согласовано			
Взам. инв. N			
Подп. и дата			
Инв. N подл.			

ЧОНФ.ГАЗ-КГС.206.13-ЗУР-ППТО3-ГЧ-002					
Обустройство Тымпучиканского нефтегазоконденсатного месторождения. Куст скважин N206-13					
Изм.	Кол.уч.	Лист	N° док.	Погн.	Дата
Разраб.		Трофимов Д.В.		<i>[Signature]</i>	08.2024
Инж.землеуст		Брюханова А.Н.		<i>[Signature]</i>	08.2024
Инж.картогр		Мещеряков М.С.		<i>[Signature]</i>	08.2024
Н.контроль					Еремин М.А.
					08.2024
Проект планировки и межевания территории: Обустройство Тымпучиканского нефтегазоконденсатного месторождения. Куст скважин N206-13					Стадия
					ЗУР
					Лист
					39
					Листов
					41
Схема использования территории в период подготовки проекта планировки территории М 1:2000					000
					"ИПЦ "ЗемЛесПроект"

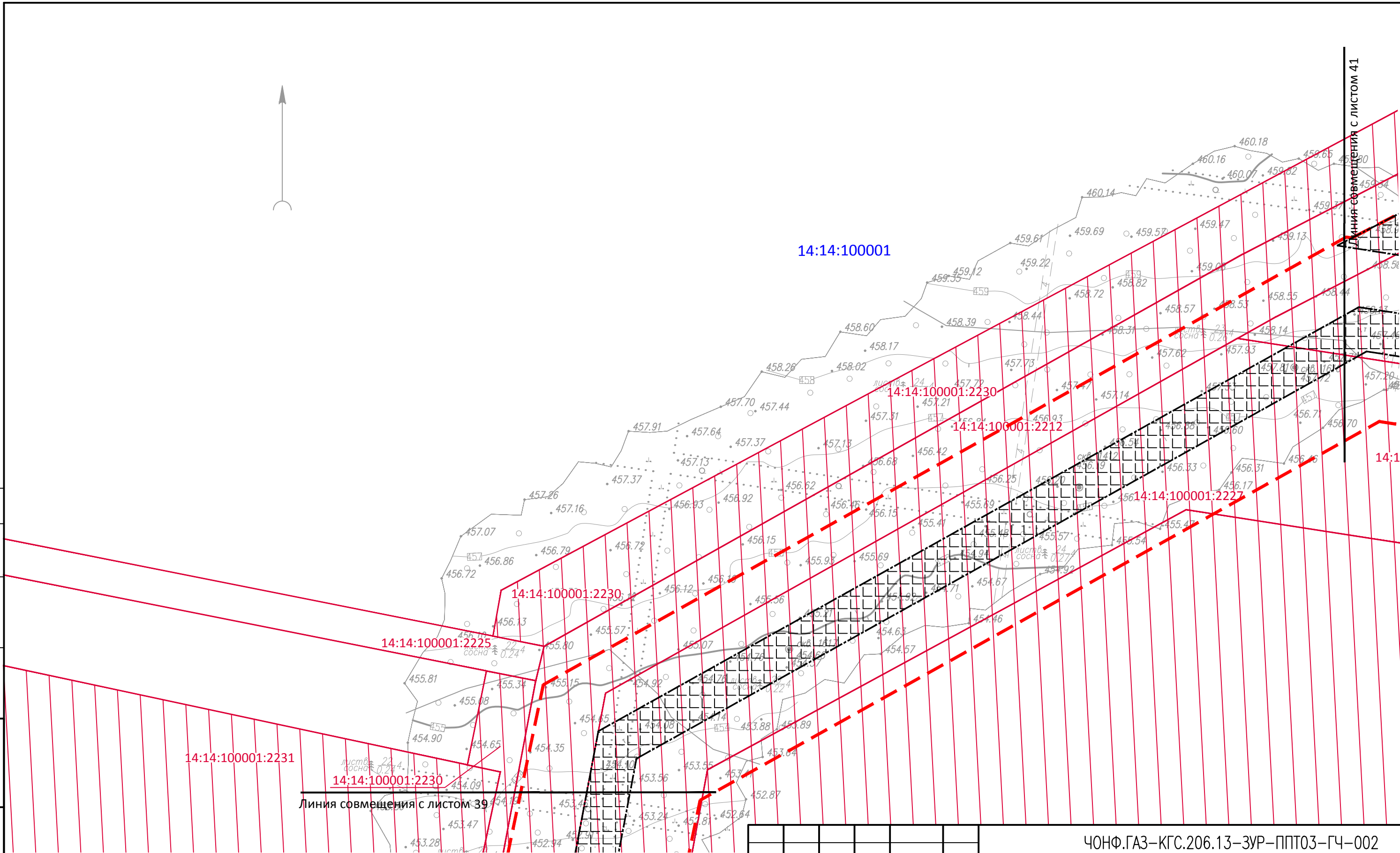


14:14:100001

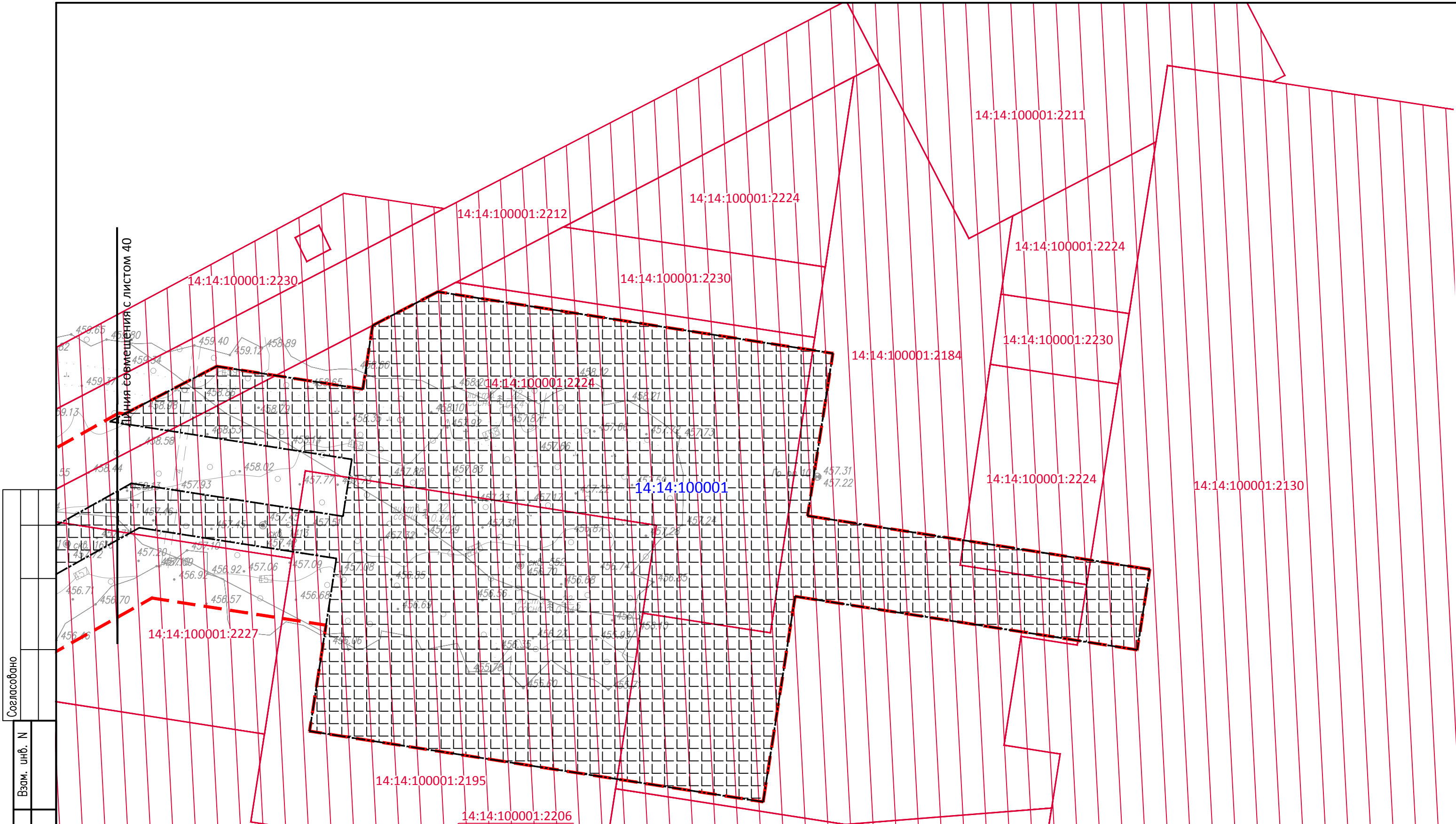
Линия совмещения с листом 41

14:1

Согласовано	
Взам. инв. N	
Подп. и дата	
Инв. N подл.	

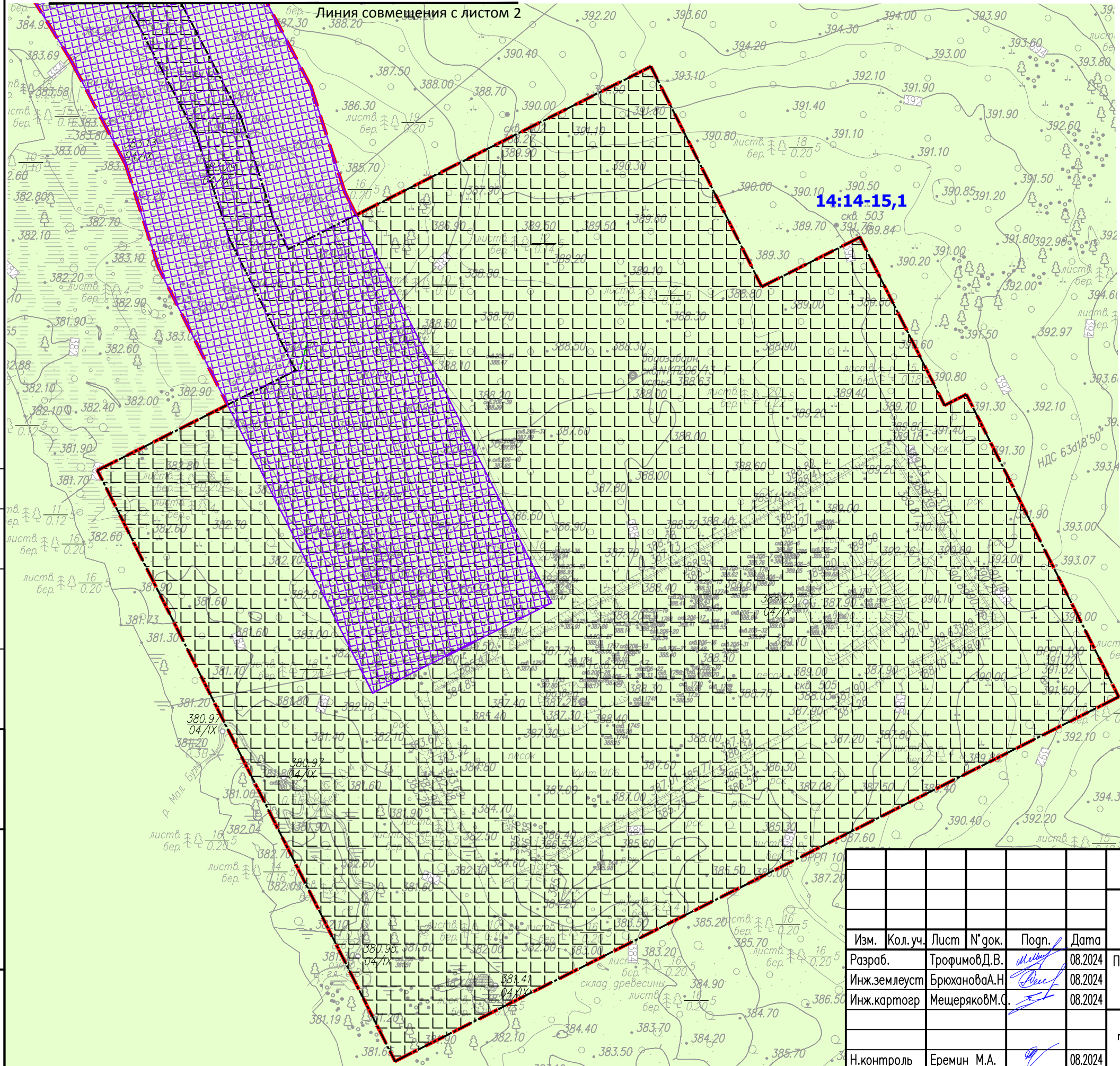


						ЧОНФ.ГАЗ-КГС.206.13-ЗУР-ППТО3-ГЧ-002			
						Обустройство Тымпучиканского нефтегазоконденсатного месторождения. Куст скважин N206-13			
Изм.	Кол.уч.	Лист	N° док.	Погн.	Дата	Проект планировки и межевания территории: Обустройство Тымпучиканского нефтегазоконденсатного месторождения. Куст скважин N206-13	Стадия	Лист	Листов
Разраб.		Трофимов Д.В.		<i>[Signature]</i>	08.2024		ЗУР	40	41
Инж.землеуст		Брюханова А.Н.		<i>[Signature]</i>	08.2024				
Инж.картогр		Мещеряков М.С.		<i>[Signature]</i>	08.2024				
						Схема использования территории в период подготовки проекта планировки территории М 1:2000			
						000 "ИПЦ "ЗемЛесПроект"			
						Н.контроль Еремин М.А. <i>[Signature]</i> 08.2024			



И/нб. N подл.	Погн. и дата	Взам. инб. N	Согласовано

ЧОНФ.ГАЗ-КГС.206.13-ЗУР-ППТО3-ГЧ-002					
Обустройство Тымпучиканского нефтегазоконденсатного месторождения. Куст скважин N206-13					
Изм.	Кол.уч.	Лист	N° док.	Погн.	Дата
Разраб.		Трофимов Д.В.		<i>М.В. Трофимов</i>	08.2024
Инж.землеуст		Брюханова А.Н.		<i>А.Н. Брюханова</i>	08.2024
Инж.картогр		Мещеряков М.С.		<i>М.С. Мещеряков</i>	08.2024
Н.контроль		Еремин М.А.		<i>М.А. Еремин</i>	08.2024
Проект планировки и межевания территории: Обустройство Тымпучиканского нефтегазоконденсатного месторождения. Куст скважин N206-13				Стадия	Лист
				ЗУР	41
				Листов	41
Схема использования территории в период подготовки проекта планировки территории М 1:2000				000 "ИПЦ "ЗемЛесПроект"	



Условные обозначения

- - - Границы территории, в отношении которой осуществляется подготовка проекта планировки
- Граница зоны планируемого размещения линейных объектов, на период строительства
- Земли лесного фонда
- 14:14-15,1 Граница и номер зоны с особыми условиями использования территории

Границы зон с особыми условиями, подлежащие установлению в связи с размещением линейных объектов

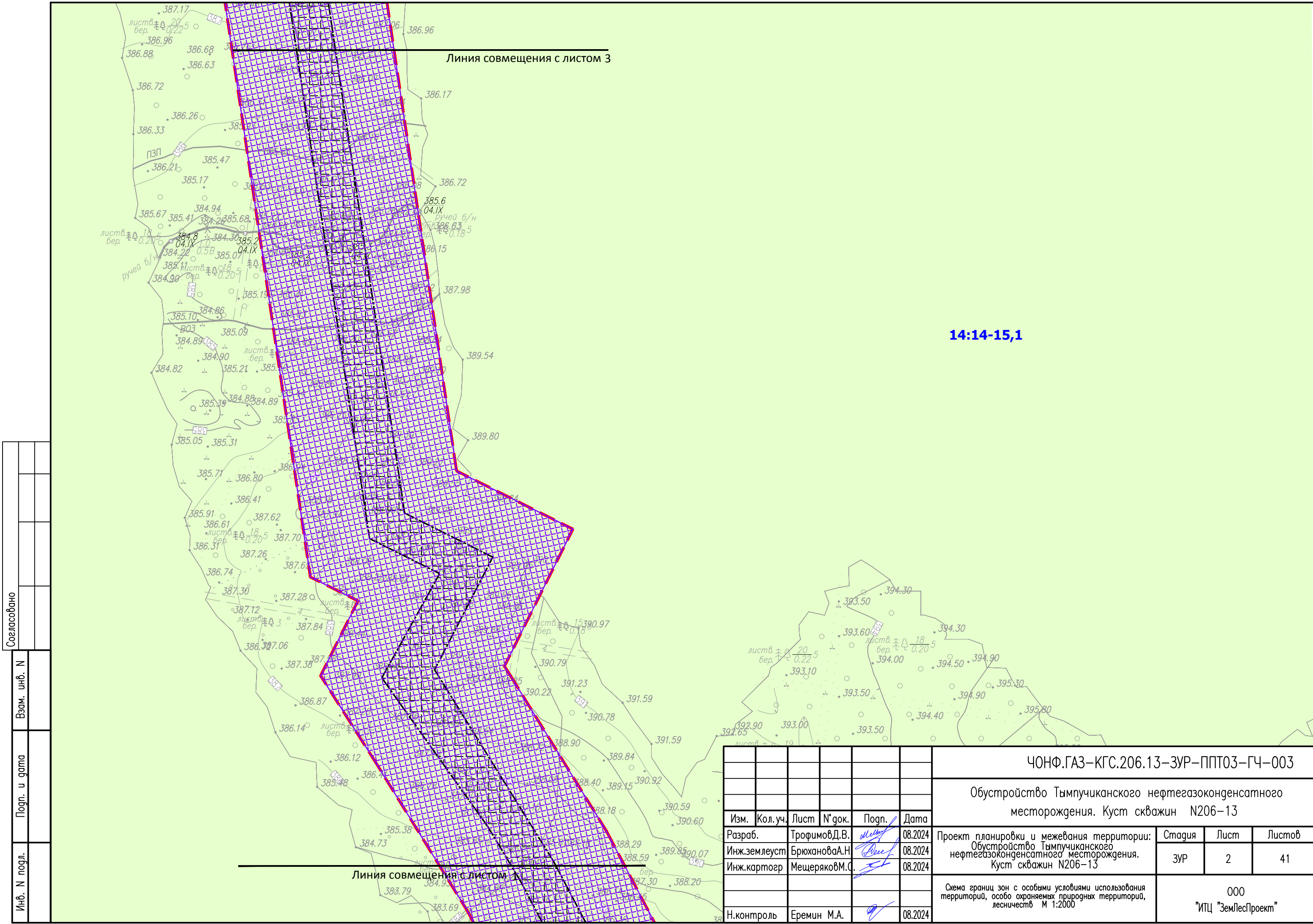
- Охранная зона газосборного трубопровода

Примечание:

1. Границы зон планируемого размещения линейных объектов, подлежащие реконструкции в связи с изменением их местоположения в проекте отсутствуют.
2. Граница проектирования располагается на землях лесного фонда.
3. Зоны с особыми условиями, установленные в соответствии с законодательством Российской Федерации в проекте отсутствуют. Зоны с особыми условиями, подлежащие изменению в связи с размещением линейных объектов в проекте отсутствуют.

Согласовано				
Взам. инв. №				
Погн. и дата				
Инв. № подл.				

ЧОНФ.ГАЗ-КГС.206.13-ЗУР-ППТО3-ГЧ-003					
Обустройство Тымпучиканского нефтегазоконденсатного месторождения. Куст скважин N206-13					
Изм.	Кол.уч.	Лист	№ док.	Погн.	Дата
Разраб.		Трофимов Д.В.			08.2024
Инж.землеуст		Брюханова А.Н.			08.2024
Инж.картогр		Мещеряков М.С.			08.2024
Н.контроль		Еремин М.А.			08.2024
				Проект планировки и межевания территории: Обустройство Тымпучиканского нефтегазоконденсатного месторождения. Куст скважин N206-13	Стадия
				ЗУР	Лист
				1	Листов
				000	
				"ИПЦ "ЗемЛесПроект"	

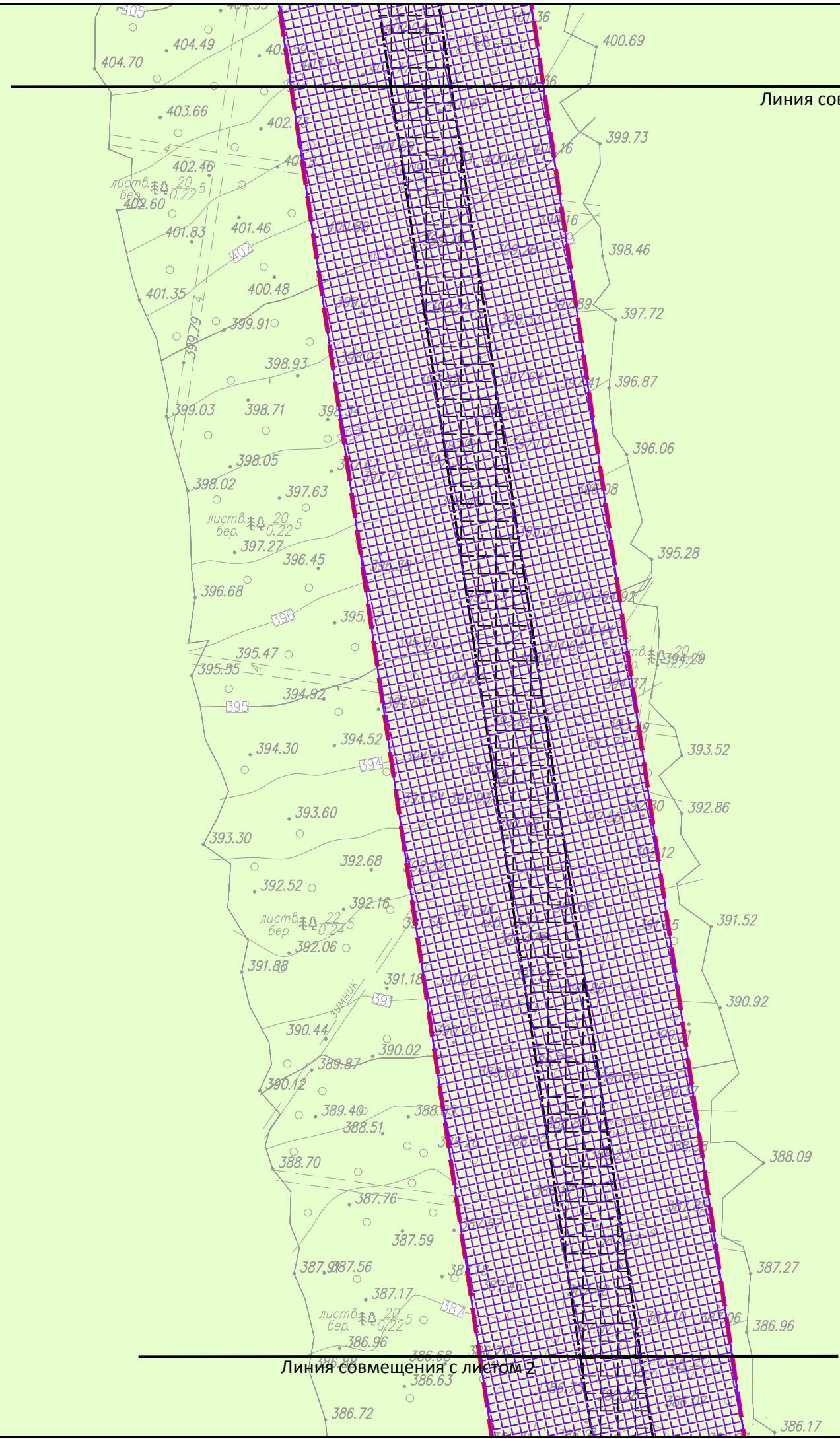


14:14-15,1

Согласовано			
Взам. инв. N			
Подп. и дата			
Инв. N подл.			

						ЧОНФ.ГАЗ-КГС.206.13-ЗУР-ППТО3-ГЧ-003			
						Обустройство Тымпучиканского нефтегазоконденсатного месторождения. Куст скважин N206-13			
Изм.	Кол.уч.	Лист	N° док.	Погн.	Дата	Проект планировки и межевания территории: Обустройство Тымпучиканского нефтегазоконденсатного месторождения. Куст скважин N206-13	Стадия	Лист	Листов
Разраб.		Трофимов Д.В.		<i>[Signature]</i>	08.2024		ЗУР	2	41
Инж.землеуст		Брюханова А.Н.		<i>[Signature]</i>	08.2024				
Инж.картогр		Мещеряков М.С.		<i>[Signature]</i>	08.2024				
						Схема границ зон с особыми условиями использования территорий, особо охраняемых природных территорий, лесничеств М 1:2000			
Н.контроль		Еремин М.А.		<i>[Signature]</i>	08.2024	000 "ИПЦ "ЗемЛесПроект"			

Инв. N подл.	Подп. и дата	Взам. инв. N	Согласовано



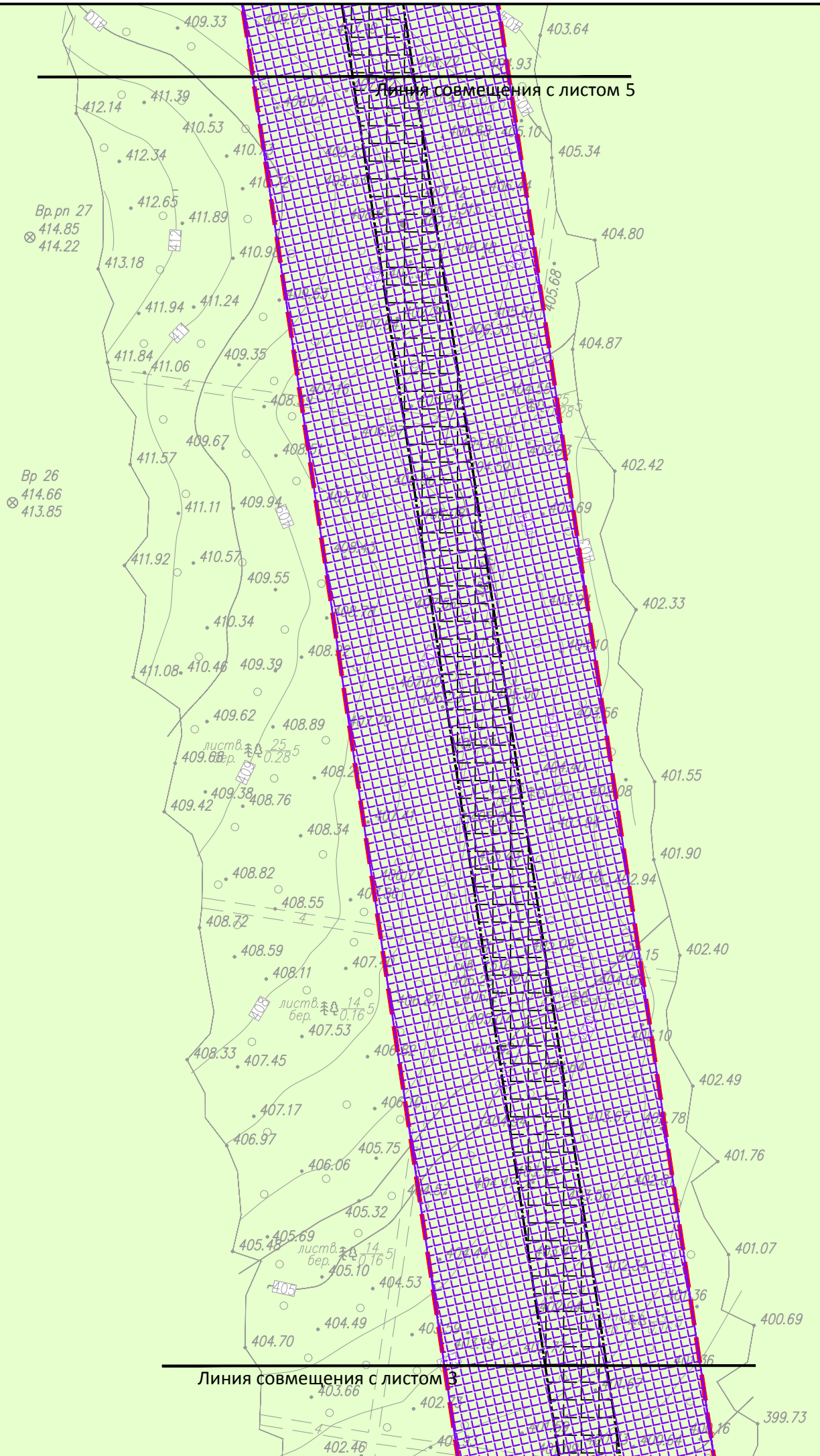
Линия совмещения с листом 4

Линия совмещения с листом 2

14:14-15,1

ЧОНФ.ГАЗ-КГС.206.13-ЗУР-ППТ03-ГЧ-003					
Обустройство Тымпучиканского нефтегазоконденсатного месторождения. Куст скважин N206-13					
Изм.	Кол.уч.	Лист	N° док.	Погн.	Дата
Разраб.		Трофимов Д.В.		<i>[Signature]</i>	08.2024
Инж.землеуст		Брюханова А.Н.		<i>[Signature]</i>	08.2024
Инж.картогр		Мещеряков М.С.		<i>[Signature]</i>	08.2024
Н.контроль					Еремин М.А.
					08.2024
Проект планировки и межевания территории: Обустройство Тымпучиканского нефтегазоконденсатного месторождения. Куст скважин N206-13					Стадия
					ЗУР
					Лист
					3
					Листов
					41
Схема границ зон с особыми условиями использования территорий, особо охраняемых природных территорий, лесничеств М 1:2000					000
					"ИПЦ "ЗемЛесПроект"

И.н.б. N подл.			
Погн. и дата			
Взам. инв. N			
Согласовано			



14:14-15,1

ЧОНФ.ГАЗ-КГС.206.13-ЗУР-ППТО3-ГЧ-003									
Обустройство Тымпучиканского нефтегазоконденсатного месторождения. Куст скважин N206-13									
Изм.	Кол.уч.	Лист	N° док.	Погн.	Дата	Проект планировки и межевания территории: Обустройство Тымпучиканского нефтегазоконденсатного месторождения. Куст скважин N206-13	Стадия	Лист	Листов
Разраб.		Трофимов Д.В.		<i>М.Трофимов</i>	08.2024		ЗУР	4	41
Инж.землеуст		Брюханова А.Н.		<i>А.Н.Брюханова</i>	08.2024				
Инж.картогр		Мещеряков М.С.		<i>М.С.Мещеряков</i>	08.2024	Схема границ зон с особыми условиями использования территорий, особо охраняемых природных территорий, лесничеств М 1:2000		000 "ИПЦ "ЗемЛесПроект"	
Н.контроль		Еремин М.А.		<i>М.А.Еремин</i>	08.2024				

Линия совмещения с листом 6

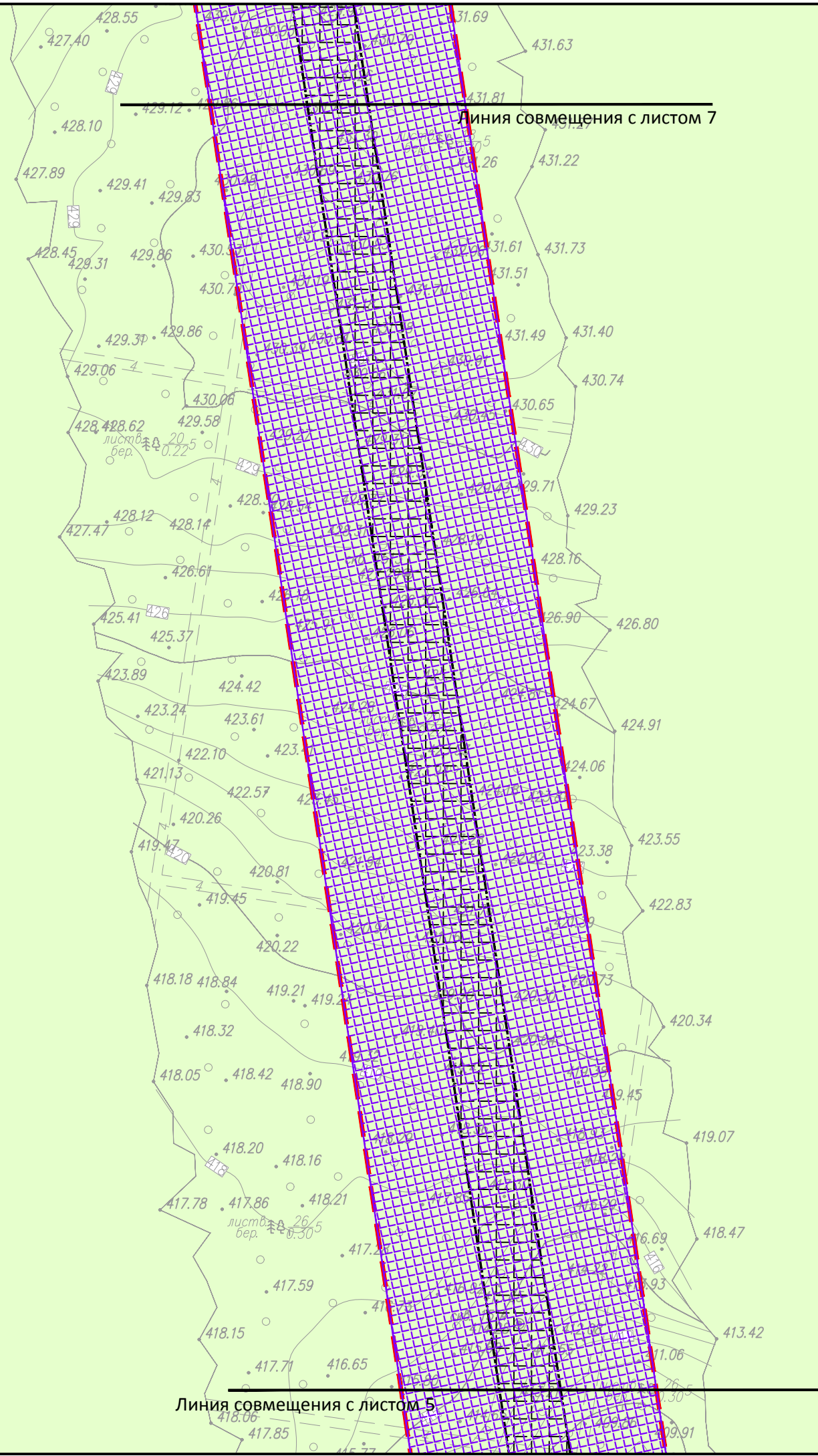
14:14-15,1

Линия совмещения с листом 4

Согласовано			
Взам. инв. N			
Подп. и дата			
Инв. N подл.			

						ЧОНФ.ГАЗ-КГС.206.13-ЗУР-ППТО3-ГЧ-003			
						Обустройство Тымпучиканского нефтегазоконденсатного месторождения. Куст скважин N206-13			
Изм.	Кол.уч.	Лист	N° док.	Погн.	Дата	Проект планировки и межевания территории: Обустройство Тымпучиканского нефтегазоконденсатного месторождения. Куст скважин N206-13	Стадия	Лист	Листов
Разраб.		Трофимов Д.В.		<i>Мельник</i>	08.2024		ЗУР	5	41
Инж.землеуст		Брюханова А.Н.		<i>Брюханова</i>	08.2024				
Инж.картогр		Мещеряков М.С.		<i>Мещеряков</i>	08.2024	Схема границ зон с особыми условиями использования территорий, особо охраняемых природных территорий, лесничеств М 1:2000			
Н.контроль		Еремин М.А.		<i>Еремин</i>	08.2024	000 "ИПЦ "ЗемЛесПроект"			

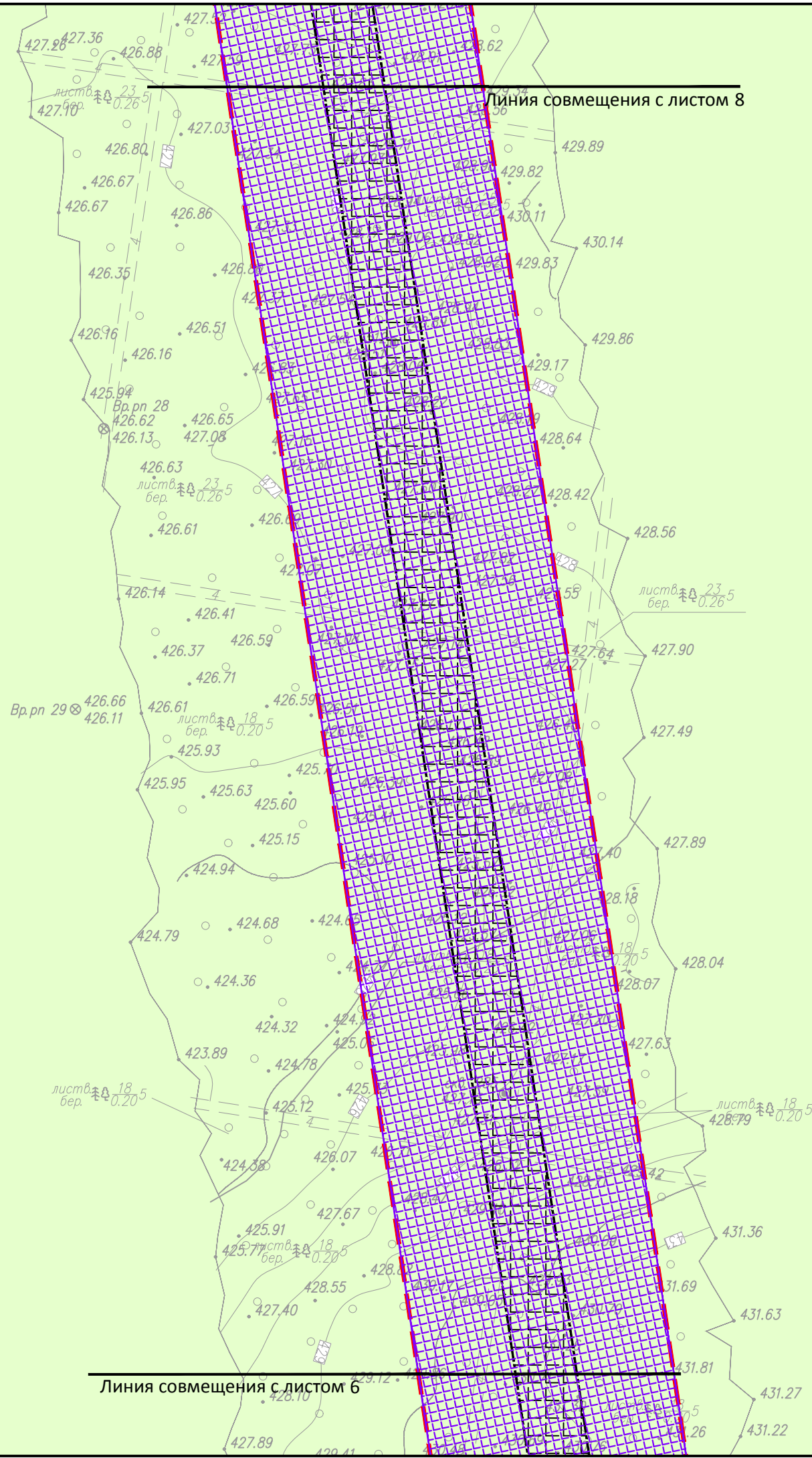
Инв. N подл.	Погн. и дата	Взам. инв. N	Согласовано



14:14-15,1

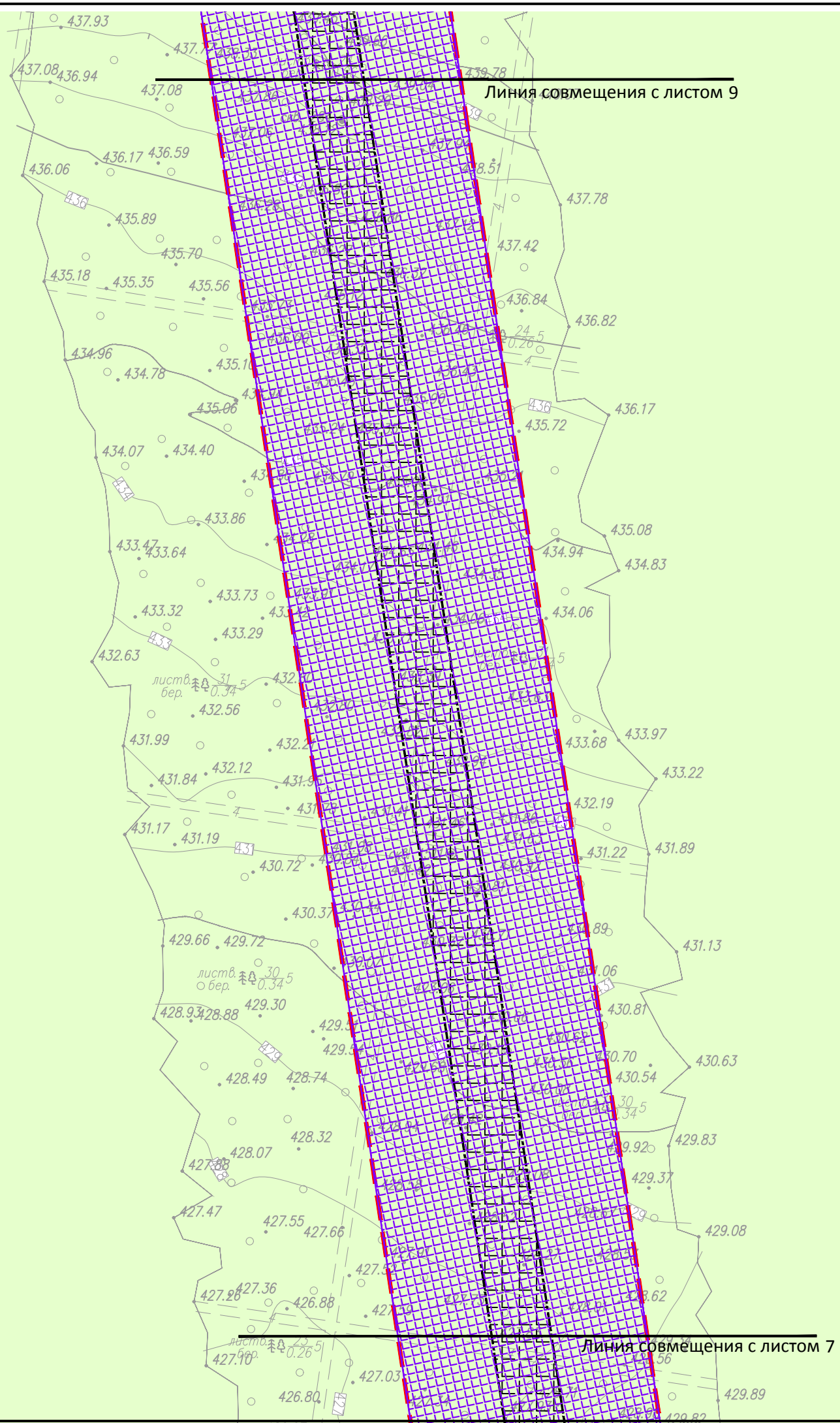
						ЧОНФ.ГАЗ-КГС.206.13-ЗУР-ППТО3-ГЧ-003			
						Обустройство Тымпучиканского нефтегазоконденсатного месторождения. Куст скважин N206-13			
Изм.	Кол.уч.	Лист	N° док.	Погн.	Дата	Проект планировки и межевания территории: Обустройство Тымпучиканского нефтегазоконденсатного месторождения. Куст скважин N206-13	Стадия	Лист	Листов
Разраб.		Трофимов Д.В.		<i>Мельник</i>	08.2024		ЗУР	6	41
Инж.землеуст		Брюханова А.Н.		<i>Брюханова</i>	08.2024				
Инж.картогр		Мещеряков М.С.		<i>Мещеряков</i>	08.2024				
						Схема границ зон с особыми условиями использования территорий, особо охраняемых природных территорий, лесничеств М 1:2000			
						000 "ИПЦ "ЗемЛесПроект"			
Н.контроль		Еремин М.А.		<i>Еремин</i>	08.2024				

Инв. N подл.	Погн. и дата	Взам. инв. N	Согласовано



14:14-15,1

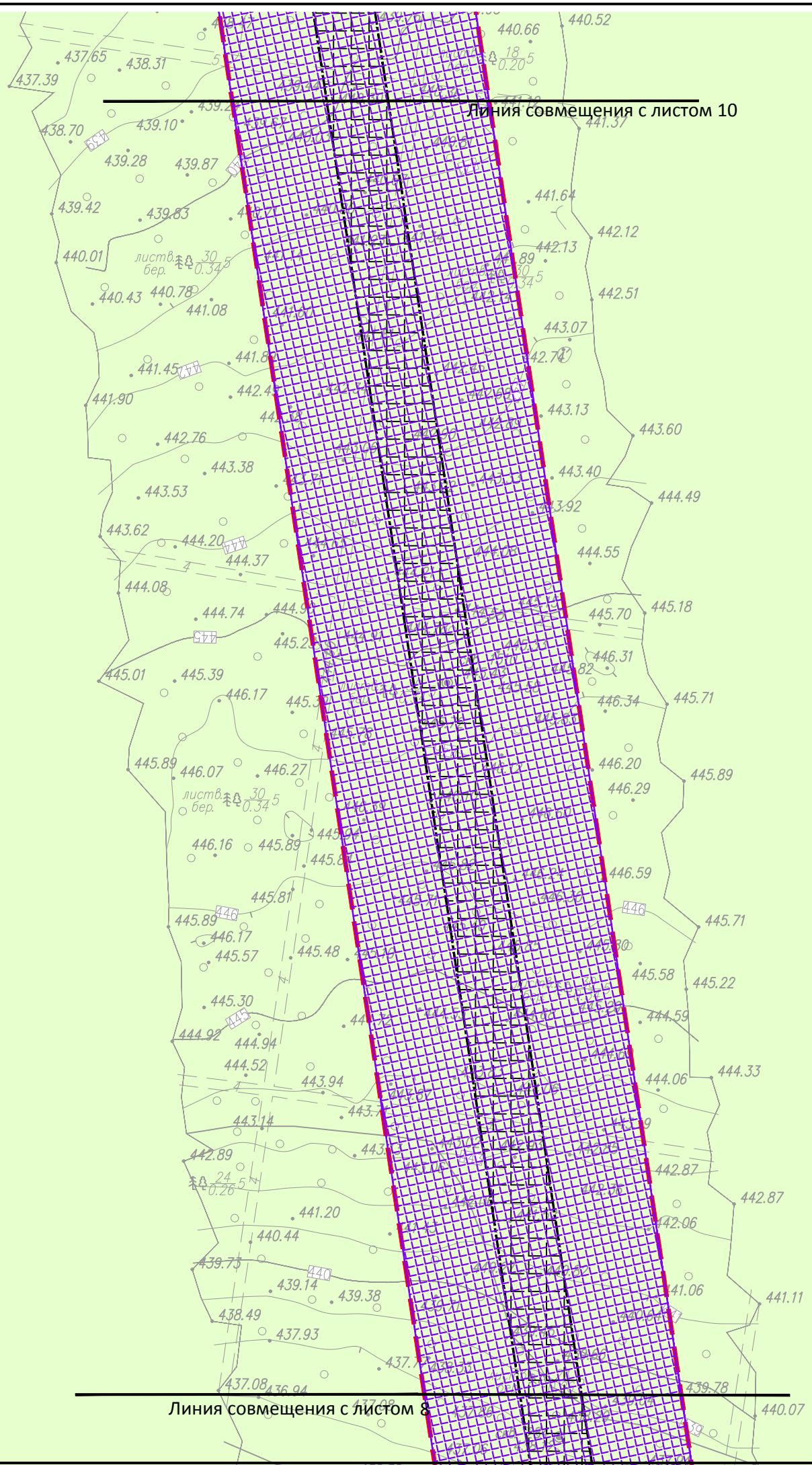
						ЧОНФ.ГАЗ-КГС.206.13-ЗУР-ППТО3-ГЧ-003			
						Обустройство Тымпучиканского нефтегазоконденсатного месторождения. Куст скважин N206-13			
Изм.	Кол.уч.	Лист	N° док.	Погн.	Дата	Проект планировки и межевания территории: Обустройство Тымпучиканского нефтегазоконденсатного месторождения. Куст скважин N206-13	Стадия	Лист	Листов
Разраб.		Трофимов Д.В.		<i>М.И. Трофимов</i>	08.2024		ЗУР	7	41
Инж.землеустр.		Брюханова А.Н.		<i>А.Н. Брюханова</i>	08.2024				
Инж.картогр.		Мещеряков М.С.		<i>М.С. Мещеряков</i>	08.2024				
Н.контроль		Еремин М.А.		<i>М.А. Еремин</i>	08.2024	Схема границ зон с особыми условиями использования территорий, особо охраняемых природных территорий, лесничеств М 1:2000		000 "ИПЦ "ЗемЛесПроект"	



14:14-15,1

Согласовано				
Взам. инв. N				
Подп. и дата				
Инв. N подл.				

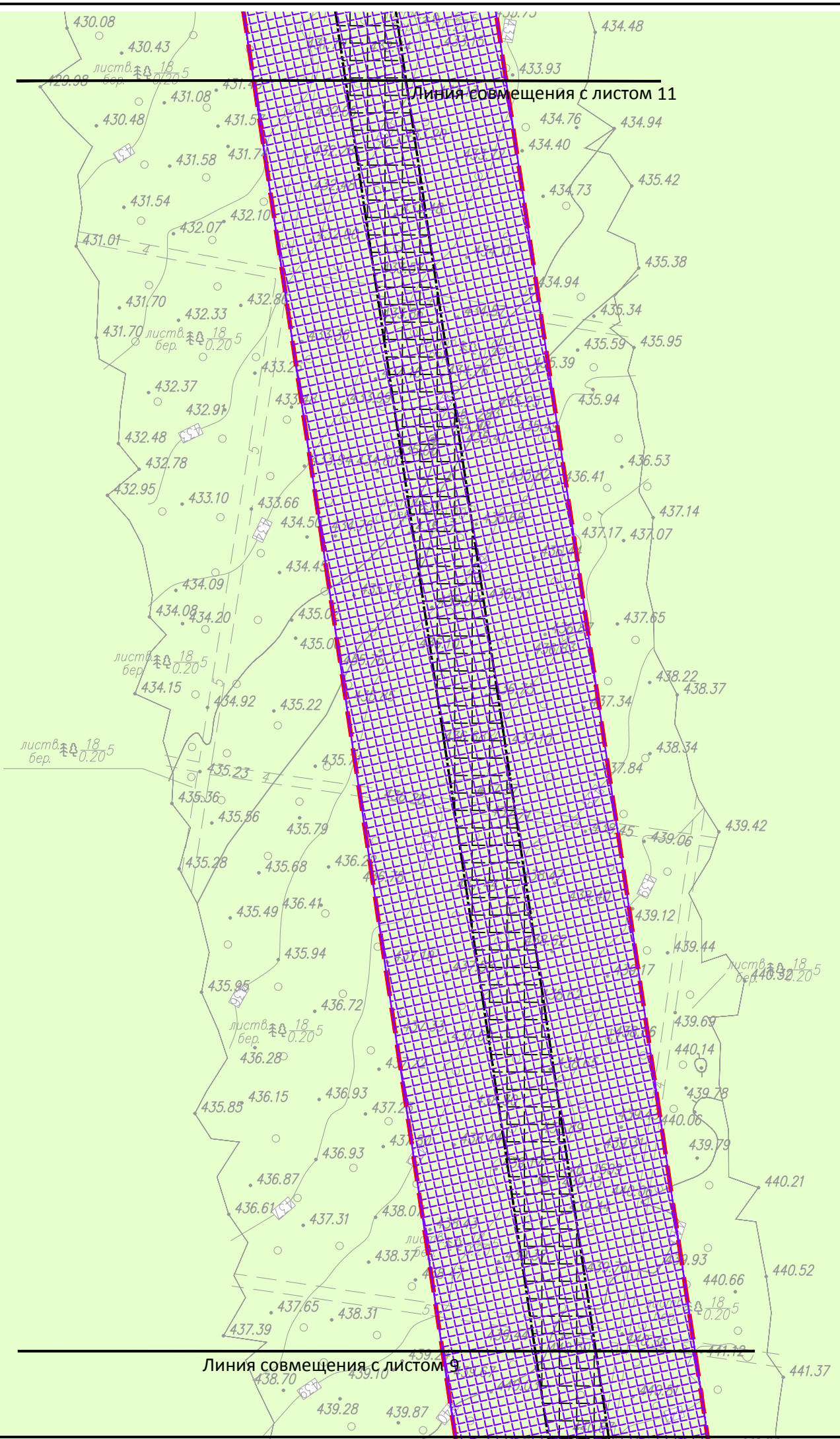
						ЧОНФ.ГАЗ-КГС.206.13-ЗУР-ППТО3-ГЧ-003			
						Обустройство Тымпучиканского нефтегазоконденсатного месторождения. Куст скважин N206-13			
Изм.	Кол.уч.	Лист	N° док.	Погн.	Дата	Проект планировки и межевания территории: Обустройство Тымпучиканского нефтегазоконденсатного месторождения. Куст скважин N206-13	Стадия	Лист	Листов
Разраб.		Трофимов Д.В.		<i>Мельник</i>	08.2024		ЗУР	8	41
Инж.землеуст		Брюханова А.Н.		<i>Брюханова</i>	08.2024				
Инж.картогр		Мещеряков М.С.		<i>Мещеряков</i>	08.2024				
						Схема границ зон с особыми условиями использования территорий, особо охраняемых природных территорий, лесничеств М 1:2000			
						000 "ИПЦ "ЗемЛесПроект"			
Н.контроль		Еремин М.А.		<i>Еремин</i>	08.2024				



14:14-15,1

Согласовано			
Взам. инв. N			
Подп. и дата			
Инв. N подл.			

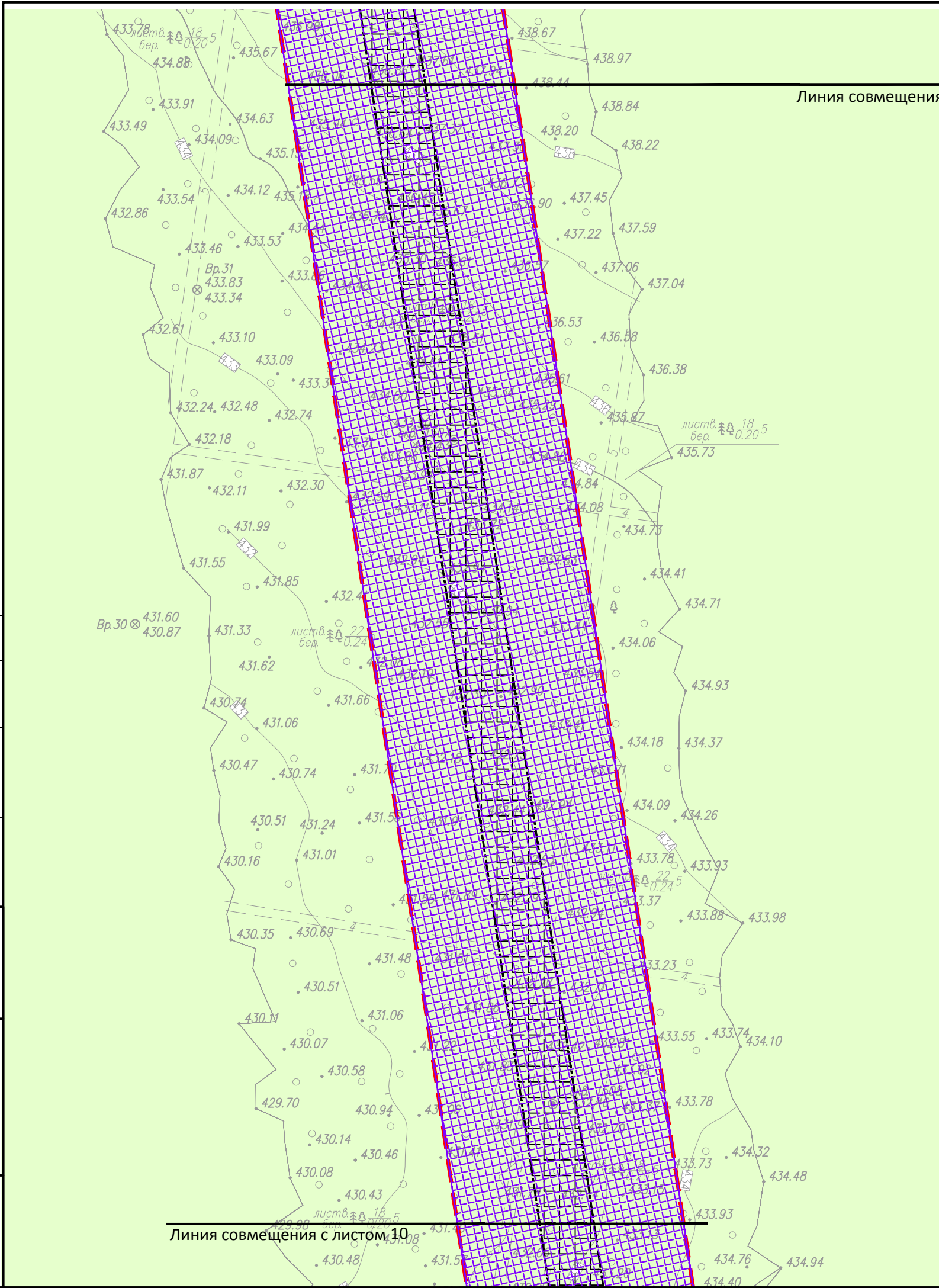
						ЧОНФ.ГАЗ-КГС.206.13-ЗУР-ППТО3-ГЧ-003			
						Обустройство Тымпучиканского нефтегазоконденсатного месторождения. Куст скважин N206-13			
Изм.	Кол.уч.	Лист	N° док.	Погн.	Дата	Проект планировки и межевания территории: Обустройство Тымпучиканского нефтегазоконденсатного месторождения. Куст скважин N206-13	Стадия	Лист	Листов
Разраб.		Трофимов Д.В.		<i>[Signature]</i>	08.2024		ЗУР	9	41
Инж.землеуст		Брюханова А.Н.		<i>[Signature]</i>	08.2024				
Инж.картогр		Мещеряков М.С.		<i>[Signature]</i>	08.2024				
						Схема границ зон с особыми условиями использования территорий, особо охраняемых природных территорий, лесничеств М 1:2000			
						000 "ИПЦ "ЗемЛесПроект"			
Н.контроль		Еремин М.А.		<i>[Signature]</i>	08.2024				



14:14-15,1

Согласовано				
Взам. инв. №				
Подп. и дата				
Инв. № подл.				

ЧОНФ.ГАЗ-КГС.206.13-ЗУР-ППТО3-ГЧ-003					
Обустройство Тымпучиканского нефтегазоконденсатного месторождения. Куст скважин N206-13					
Изм.	Кол.уч.	Лист	№ док.	Погн.	Дата
Разраб.		Трофимов Д.В.		<i>[Signature]</i>	08.2024
Инж.землеуст		Брюханова А.Н.		<i>[Signature]</i>	08.2024
Инж.картогр		Мещеряков М.С.		<i>[Signature]</i>	08.2024
Проект планировки и межевания территории: Обустройство Тымпучиканского нефтегазоконденсатного месторождения. Куст скважин N206-13					Стадия
					ЗУР
					Лист
					10
					Листов
					41
Схема границ зон с особыми условиями использования территорий, особо охраняемых природных территорий, лесничеств М 1:2000					000
					"ИПЦ "ЗемЛесПроект"
Н.контроль		Еремин М.А.		<i>[Signature]</i>	08.2024



Линия совмещения с листом 12

14:14-15,1

Линия совмещения с листом 10

Согласовано				
Взам. инв. N				
Подп. и дата				
Инв. N подл.				

						ЧОНФ.ГАЗ-КГС.206.13-ЗУР-ППТО3-ГЧ-003			
						Обустройство Тымпучиканского нефтегазоконденсатного месторождения. Куст скважин N206-13			
Изм.	Кол.уч.	Лист	N° док.	Погн.	Дата	Проект планировки и межевания территории: Обустройство Тымпучиканского нефтегазоконденсатного месторождения. Куст скважин N206-13	Стадия	Лист	Листов
Разраб.		Трофимов Д.В.		<i>М.В. Трофимов</i>	08.2024		ЗУР	11	41
Инж.землеуст		Брюханова А.Н.		<i>А.Н. Брюханова</i>	08.2024				
Инж.картогр		Мещеряков М.С.		<i>М.С. Мещеряков</i>	08.2024				
						Схема границ зон с особыми условиями использования территорий, особо охраняемых природных территорий, лесничеств М 1:2000			
						000 "ИПЦ "ЗемЛесПроект"			
Н.контроль		Еремин М.А.		<i>М.А. Еремин</i>	08.2024				

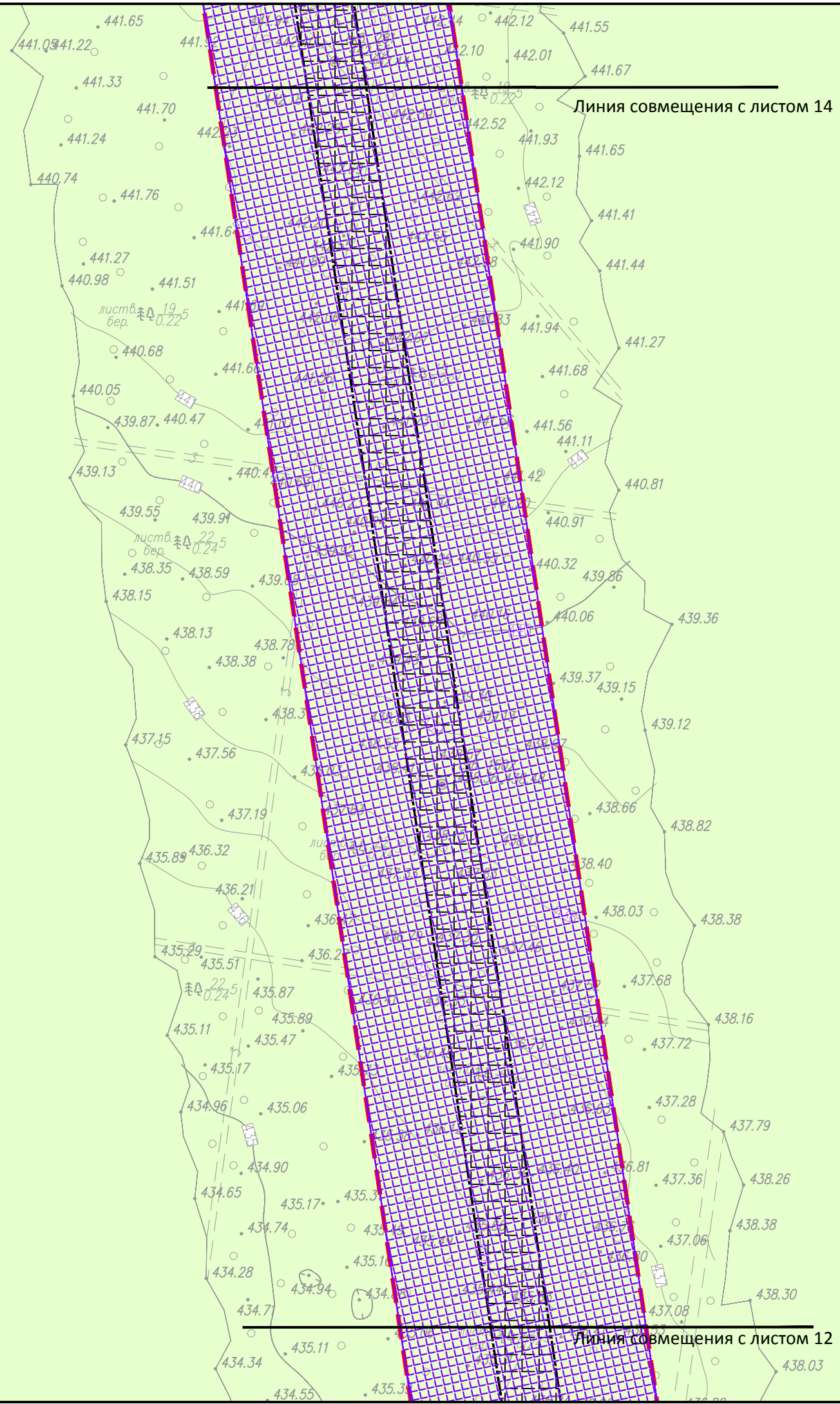
Линия совмещения с листом 13

14:14-15,1

Линия совмещения с листом 11

Согласовано				
Взам. инв. N				
Подп. и дата				
Инв. N подл.				

						ЧОНФ.ГАЗ-КГС.206.13-ЗУР-ППТО3-ГЧ-003			
						Обустройство Тымпучиканского нефтегазоконденсатного месторождения. Куст скважин N206-13			
Изм.	Кол.уч.	Лист	N° док.	Погн.	Дата	Проект планировки и межевания территории: Обустройство Тымпучиканского нефтегазоконденсатного месторождения. Куст скважин N206-13	Стадия	Лист	Листов
Разраб.		Трофимов Д.В.		<i>Мельник</i>	08.2024		ЗУР	12	41
Инж.землеуст		Брюханова А.Н.		<i>Брюханова</i>	08.2024				
Инж.картогр		Мещеряков М.С.		<i>Мещеряков</i>	08.2024				
						Схема границ зон с особыми условиями использования территорий, особо охраняемых природных территорий, лесничеств М 1:2000			
						000 "ИПЦ "ЗемЛесПроект"			
Н.контроль		Еремин М.А.		<i>Еремин</i>	08.2024				

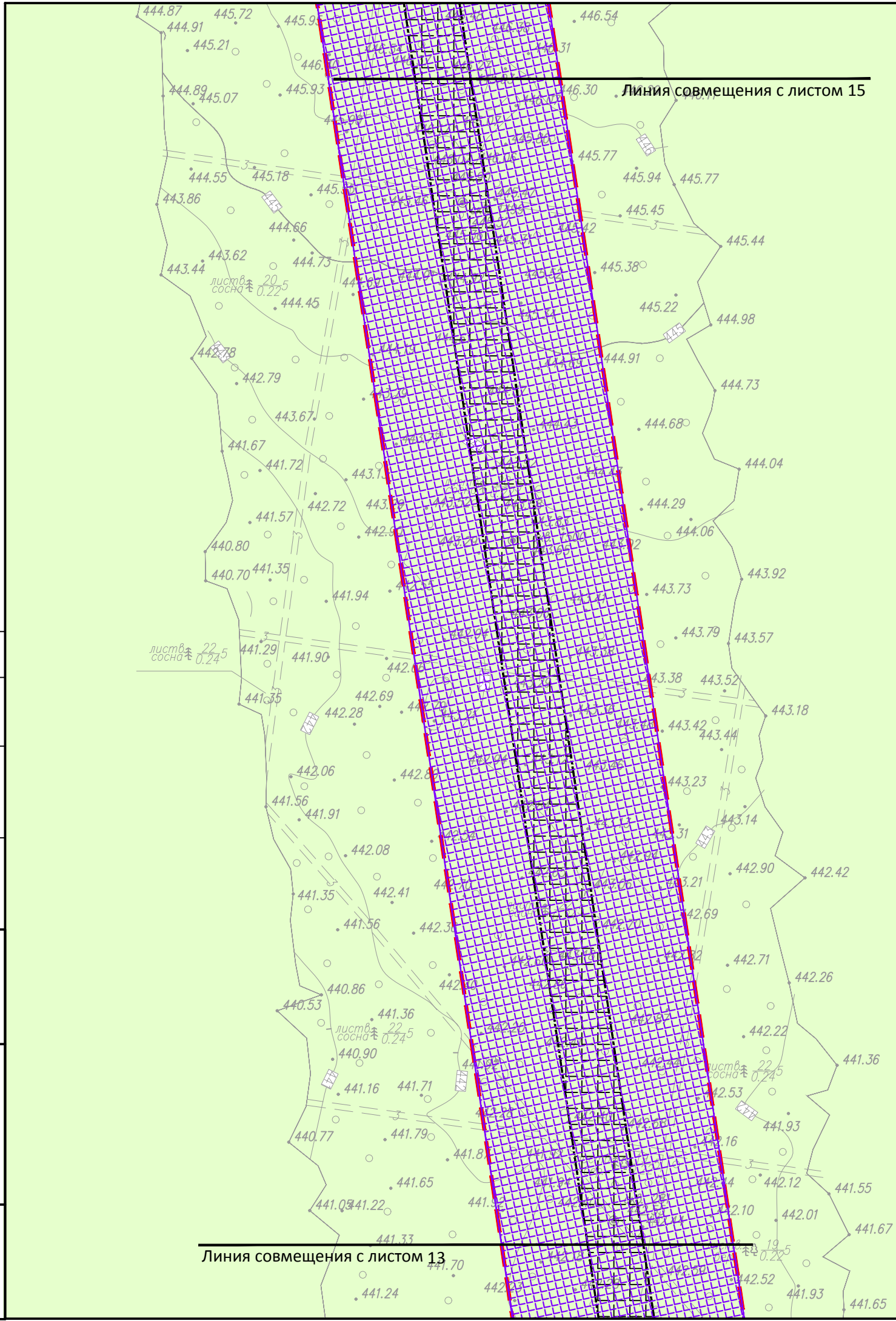


14:14-15,1

Согласовано			
Взам. инв. N			
Подп. и дата			
Инв. N подл.			

						ЧОНФ.ГАЗ-КГС.206.13-ЗУР-ППТО3-ГЧ-003			
						Обустройство Тымпучиканского нефтегазоконденсатного месторождения. Куст скважин N206-13			
Изм.	Кол.уч.	Лист	N° док.	Погн.	Дата	Проект планировки и межевания территории: Обустройство Тымпучиканского нефтегазоконденсатного месторождения. Куст скважин N206-13	Стадия	Лист	Листов
Разраб.		Трофимов Д.В.		<i>[Signature]</i>	08.2024		ЗУР	13	41
Инж.землеуст		Брюханова А.Н.		<i>[Signature]</i>	08.2024				
Инж.картогр		Мещеряков М.С.		<i>[Signature]</i>	08.2024				
						Схема границ зон с особыми условиями использования территорий, особо охраняемых природных территорий, лесничеств М 1:2000			
						000 "ИПЦ "ЗемЛесПроект"			
Н.контроль		Еремин М.А.		<i>[Signature]</i>	08.2024				

Согласовано			
Взам. инв. N			
Подп. и дата			
Инв. N подл.			



14:14-15,1

						ЧОНФ.ГАЗ-КГС.206.13-ЗУР-ППТО3-ГЧ-003			
						Обустройство Тымпучиканского нефтегазоконденсатного месторождения. Куст скважин N206-13			
Изм.	Кол.уч.	Лист	N° док.	Погн.	Дата	Проект планировки и межевания территории: Обустройство Тымпучиканского нефтегазоконденсатного месторождения. Куст скважин N206-13	Стадия	Лист	Листов
Разраб.		Трофимов Д.В.		<i>[Signature]</i>	08.2024		ЗУР	14	41
Инж.землеуст		Брюханова А.Н.		<i>[Signature]</i>	08.2024				
Инж.картогр		Мещеряков М.С.		<i>[Signature]</i>	08.2024				
						Схема границ зон с особыми условиями использования территорий, особо охраняемых природных территорий, лесничеств М 1:2000			
						000 "ИПЦ "ЗемЛесПроект"			
Н.контроль		Еремин М.А.		<i>[Signature]</i>	08.2024				

Линия совмещения с листом 16

14:14-15,1

Линия совмещения с листом 14

Согласовано			
Взам. инв. N			
Подп. и дата			
Инв. N подл.			

						ЧОНФ.ГАЗ-КГС.206.13-ЗУР-ППТО3-ГЧ-003			
						Обустройство Тымпучиканского нефтегазоконденсатного месторождения. Куст скважин N206-13			
Изм.	Кол.уч.	Лист	N° док.	Погн.	Дата	Проект планировки и межевания территории: Обустройство Тымпучиканского нефтегазоконденсатного месторождения. Куст скважин N206-13	Стадия	Лист	Листов
Разраб.		Трофимов Д.В.		<i>М.В. Трофимов</i>	08.2024		ЗУР	15	41
Инж.землеуст		Брюханова А.Н.		<i>А.Н. Брюханова</i>	08.2024				
Инж.картогр		Мещеряков М.С.		<i>М.С. Мещеряков</i>	08.2024				
						Схема границ зон с особыми условиями использования территорий, особо охраняемых природных территорий, лесничеств М 1:2000			
						000 "ИПЦ "ЗемЛесПроект"			
Н.контроль		Еремин М.А.		<i>М.А. Еремин</i>	08.2024				

Линия совмещения с листом 17

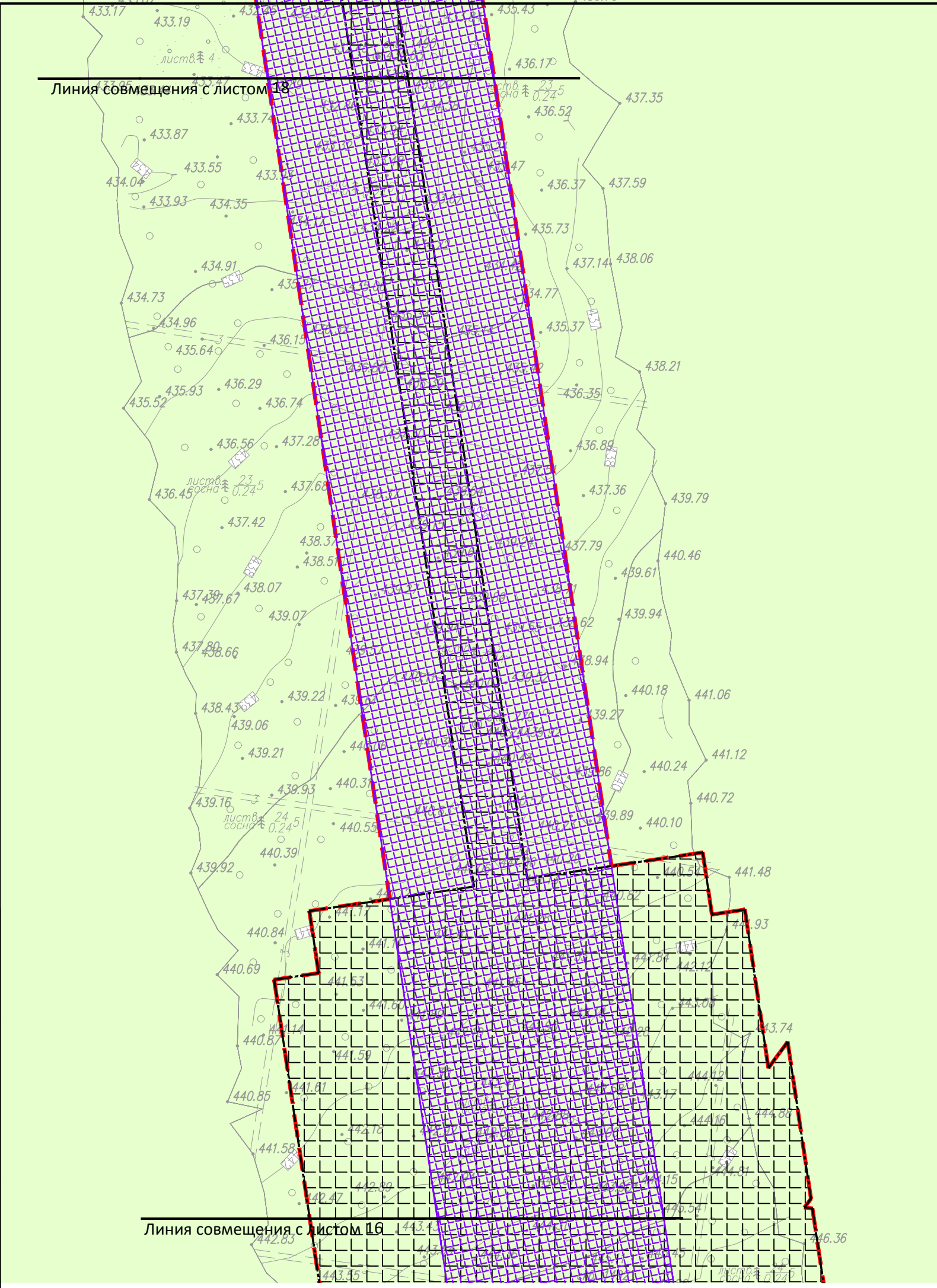
Линия совмещения с листом 15

14:14-15,1

Согласовано			
Взам. инв. N			
Подп. и дата			
Инв. N подл.			

ЧОНФ.ГАЗ-КГС.206.13-ЗУР-ППТО3-ГЧ-003							
Обустройство Тымпучиканского нефтегазоконденсатного месторождения. Куст скважин N206-13							
Изм.	Кол.уч.	Лист	N° док.	Погн.	Дата		
Разраб.		Трофимов Д.В.		<i>[Signature]</i>	08.2024		
Инж.землеуст		Брюханова А.Н.		<i>[Signature]</i>	08.2024		
Инж.картогр		Мещеряков М.С.		<i>[Signature]</i>	08.2024		
Проект планировки и межевания территории: Обустройство Тымпучиканского нефтегазоконденсатного месторождения. Куст скважин N206-13					Стадия	Лист	Листов
					ЗУР	16	41
Схема границ зон с особыми условиями использования территорий, особо охраняемых природных территорий, лесничеств М 1:2000					000 "ИПЦ "ЗемЛесПроект"		
Н.контроль		Еремин М.А.		<i>[Signature]</i>	08.2024		

Инв. N подл.	Подп. и дата	Взам. инв. N	Согласовано



14:14-15,1

ЧОНФ.ГАЗ-КГС.206.13-ЗУР-ППТО3-ГЧ-003					
Обустройство Тымпучиканского нефтегазоконденсатного месторождения. Куст скважин N206-13					
Изм.	Кол.уч.	Лист	N° док.	Погн.	Дата
Разраб.		Трофимов Д.В.		<i>[Signature]</i>	08.2024
Инж.землеуст		Брюханова А.Н.		<i>[Signature]</i>	08.2024
Инж.картогр		Мещеряков М.С.		<i>[Signature]</i>	08.2024
Н.контроль		Еремин М.А.		<i>[Signature]</i>	08.2024
Проект планировки и межевания территории: Обустройство Тымпучиканского нефтегазоконденсатного месторождения. Куст скважин N206-13				Стадия	Лист
				ЗУР	17
				Листов	41
Схема границ зон с особыми условиями использования территорий, особо охраняемых природных территорий, лесничеств М 1:2000				000 "ИПЦ "ЗемЛесПроект"	

Линия совмещения с листом 190

Линия совмещения с листом 17

14:14-15,1

Согласовано			
Взам. инв. N			
Подп. и дата			
Инв. N подл.			

ЧОНФ.ГАЗ-КГС.206.13-ЗУР-ППТО3-ГЧ-003					
Обустройство Тымпучиканского нефтегазоконденсатного месторождения. Куст скважин N206-13					
Изм.	Кол.уч.	Лист	N° док.	Погн.	Дата
Разраб.		Трофимов Д.В.		<i>М.Трофимов</i>	08.2024
Инж.землеуст		Брюханова А.Н.		<i>А.Брюханова</i>	08.2024
Инж.картогр		Мещеряков М.С.		<i>М.Мещеряков</i>	08.2024
Н.контроль		Еремин М.А.		<i>М.Еремин</i>	08.2024
Проект планировки и межевания территории: Обустройство Тымпучиканского нефтегазоконденсатного месторождения. Куст скважин N206-13				Стадия	Лист
				ЗУР	18
					Листов
					41
Схема границ зон с особыми условиями использования территорий, особо охраняемых природных территорий, лесничеств М 1:2000				000 "ИПЦ "ЗемЛесПроект"	

Линия совмещения с листом 20

14:14-15,1

Линия совмещения с листом 18.40

Инв. N подл.	Подп. и дата	Взам. инв. N	Согласовано

ЧОНФ.ГАЗ-КГС.206.13-ЗУР-ППТО3-ГЧ-003					
Обустройство Тымпучиканского нефтегазоконденсатного месторождения. Куст скважин N206-13					
Изм.	Кол.уч.	Лист	N° док.	Погн.	Дата
Разраб.	Трофимов Д.В.	<i>Мельник</i>	08.2024	Проект планировки и межевания территории:	Стадия
Инж.землеуст	Брюханова А.Н.	<i>Брюханова</i>	08.2024	Обустройство Тымпучиканского нефтегазоконденсатного месторождения.	Лист
Инж.картогр	Мещеряков М.С.	<i>Мещеряков</i>	08.2024	Куст скважин N206-13	Листов
Н.контроль	Еремин М.А.	<i>Еремин</i>	08.2024	Схема границ зон с особыми условиями использования территорий, особо охраняемых природных территорий, лесничеств М 1:2000	000 "ИПЦ "ЗемЛесПроект"

Линия совмещения с листом 21

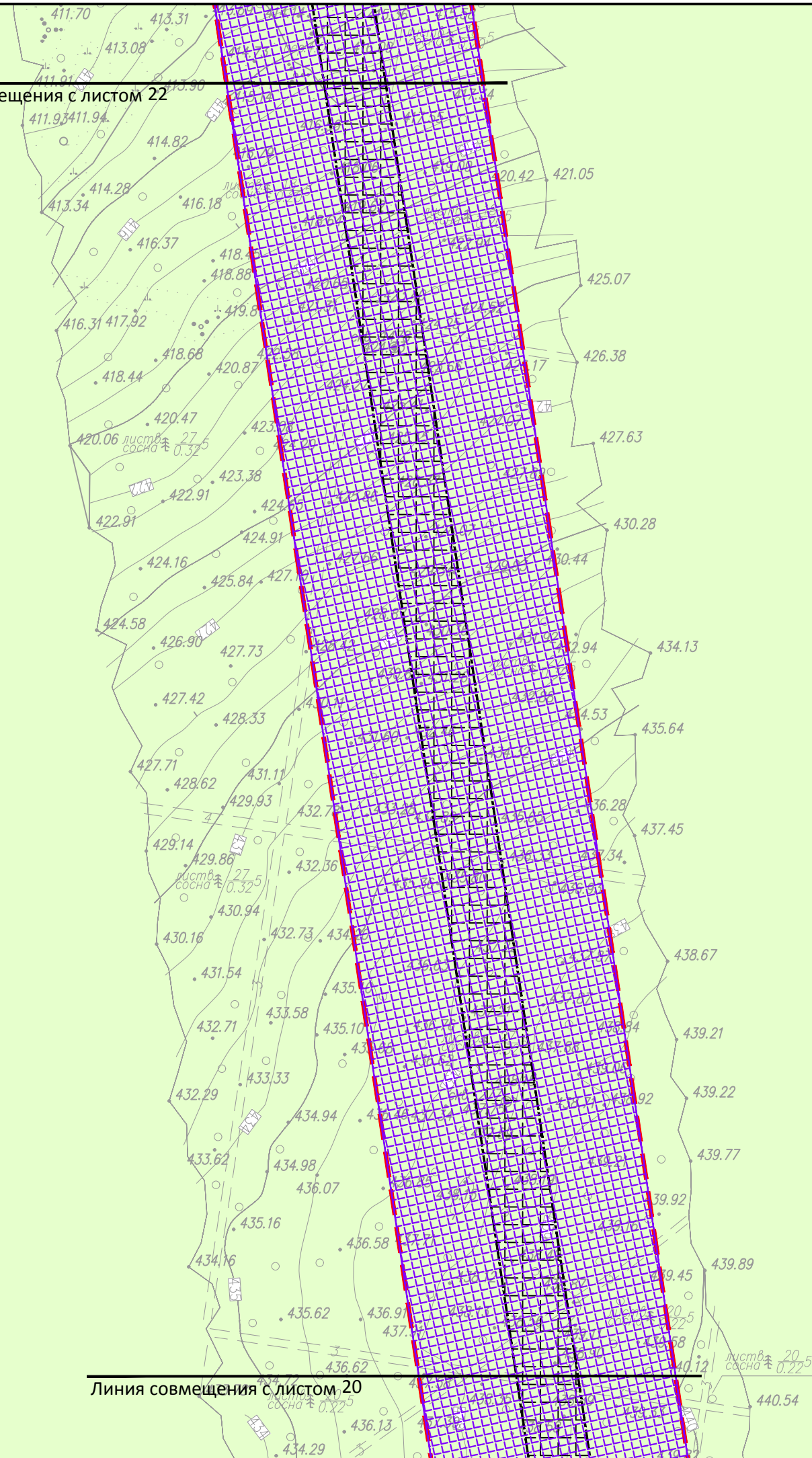
Линия совмещения с листом 19

14:14-15,1

Инв. N подл.	Погн. и дата	Взам. инв. N	Согласовано	

						ЧОНФ.ГАЗ-КГС.206.13-ЗУР-ППТО3-ГЧ-003			
						Обустройство Тымпучиканского нефтегазоконденсатного месторождения. Куст скважин N206-13			
Изм.	Кол.уч.	Лист	N° док.	Погн.	Дата	Проект планировки и межевания территории: Обустройство Тымпучиканского нефтегазоконденсатного месторождения. Куст скважин N206-13	Стадия	Лист	Листов
Разраб.		Трофимов Д.В.		<i>Мельник</i>	08.2024		ЗУР	20	41
Инж.землеуст		Брюханова А.Н.		<i>Брюханова</i>	08.2024				
Инж.картогр		Мещеряков М.С.		<i>Мещеряков</i>	08.2024	Схема границ зон с особыми условиями использования территорий, особо охраняемых природных территорий, лесничеств М 1:2000			
Н.контроль		Еремин М.А.		<i>Еремин</i>	08.2024	000 "ИПЦ "ЗемЛесПроект"			

Линия совмещения с листом 22



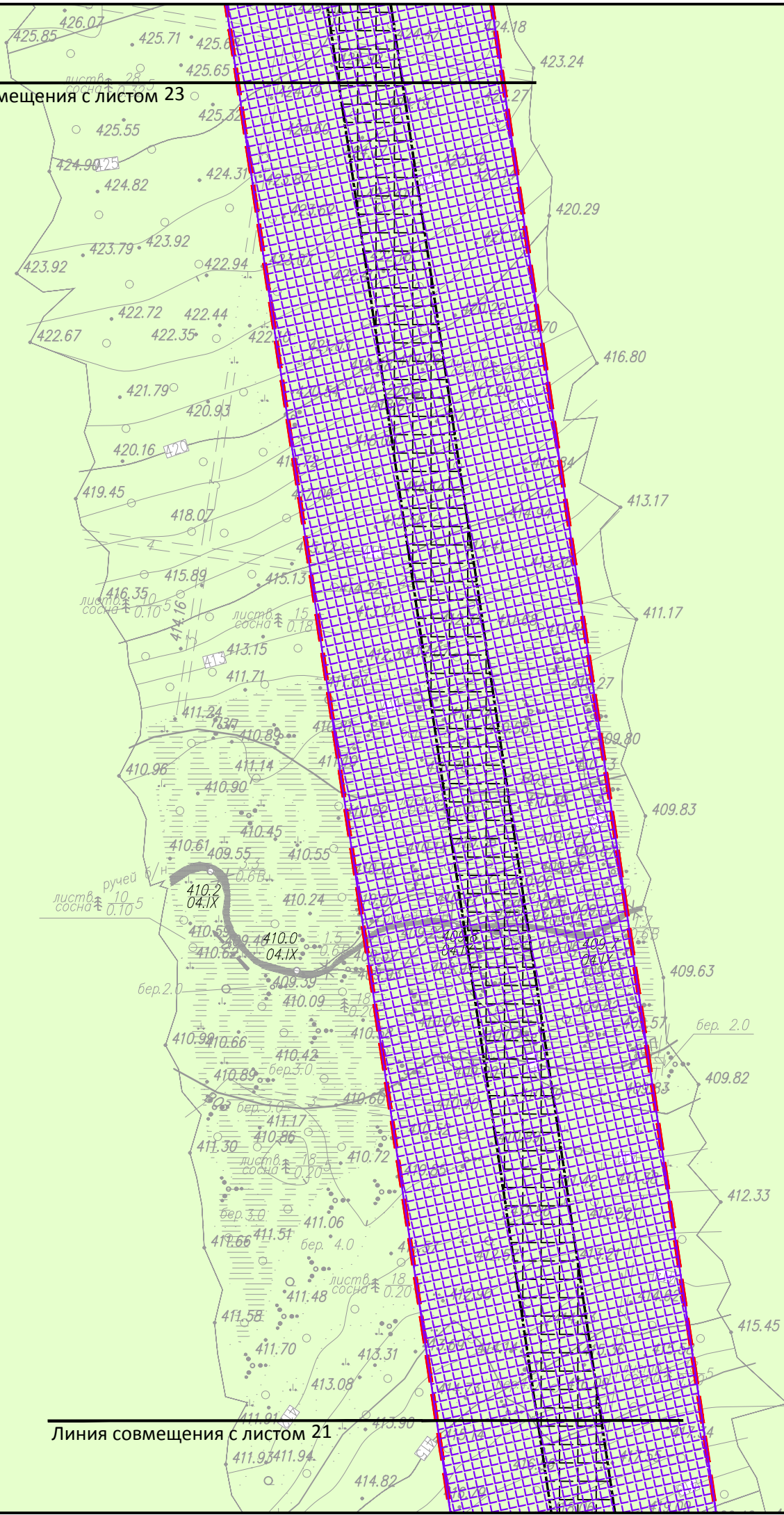
14:14-15,1

Линия совмещения с листом 20

Согласовано			
Взам. инв. N			
Подп. и дата			
Инв. N подл.			

						ЧОНФ.ГАЗ-КГС.206.13-ЗУР-ППТ03-ГЧ-003			
						Обустройство Тымпучиканского нефтегазоконденсатного месторождения. Куст скважин N206-13			
Изм.	Кол.уч.	Лист	N° док.	Погн.	Дата	Проект планировки и межевания территории: Обустройство Тымпучиканского нефтегазоконденсатного месторождения. Куст скважин N206-13	Стадия	Лист	Листов
Разраб.		Трофимов Д.В.		<i>[Signature]</i>	08.2024		ЗУР	21	41
Инж.землеуст		Брюханова А.Н.		<i>[Signature]</i>	08.2024				
Инж.картогр		Мещеряков М.С.		<i>[Signature]</i>	08.2024				
						Схема границ зон с особыми условиями использования территорий, особо охраняемых природных территорий, лесничеств М 1:2000			
						000 "ИПЦ "ЗемЛесПроект"			
Н.контроль		Еремин М.А.		<i>[Signature]</i>	08.2024				

Линия совмещения с листом 23



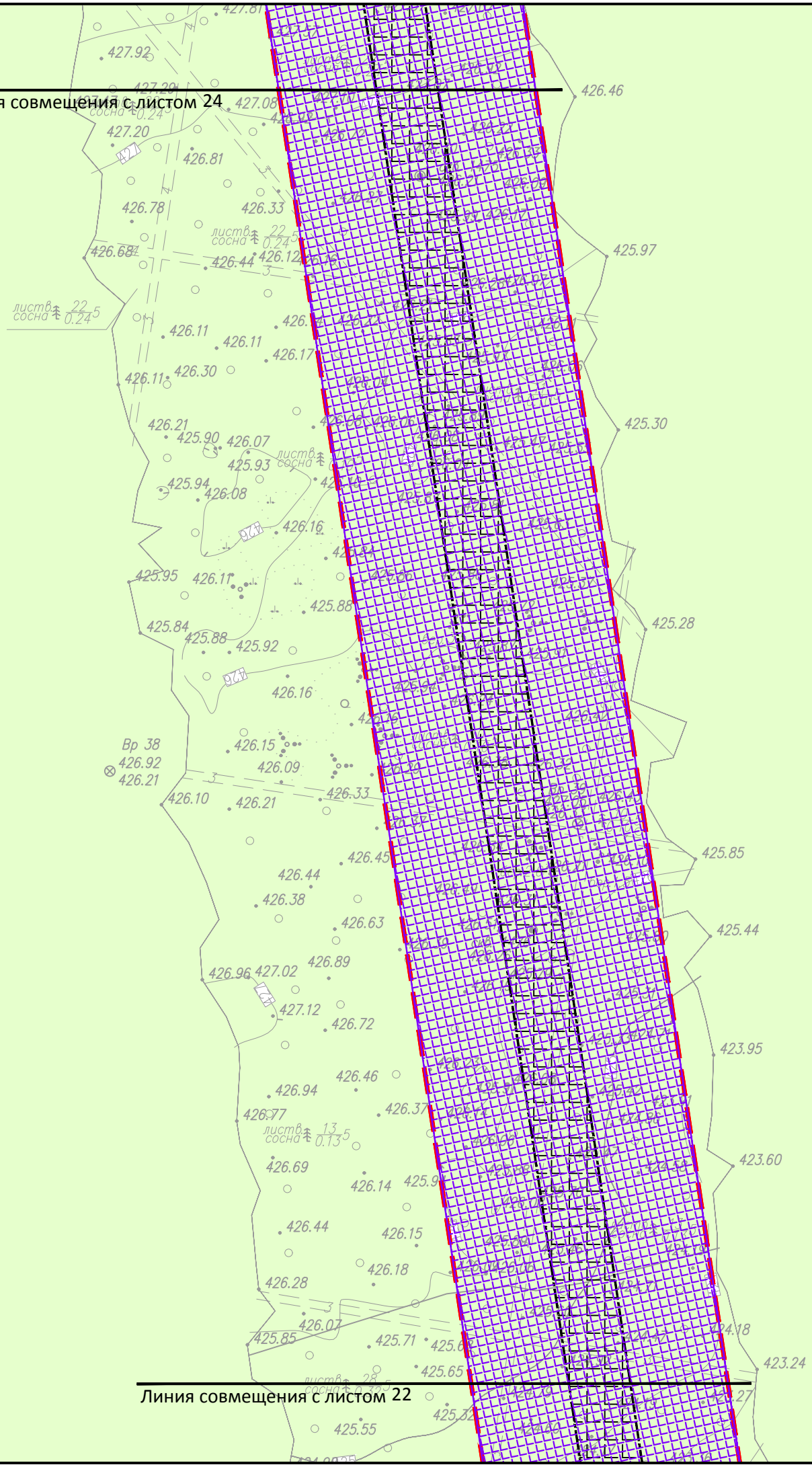
14:14-15,1

Линия совмещения с листом 21

Согласовано				
Взам. инв. N				
Подп. и дата				
Инв. N подл.				

						ЧОНФ.ГАЗ-КГС.206.13-ЗУР-ППТ03-ГЧ-003			
						Обустройство Тымпучиканского нефтегазоконденсатного месторождения. Куст скважин N206-13			
Изм.	Кол.уч.	Лист	N° док.	Погн.	Дата	Проект планировки и межевания территории: Обустройство Тымпучиканского нефтегазоконденсатного месторождения. Куст скважин N206-13	Стадия	Лист	Листов
Разраб.		Трофимов Д.В.		<i>Мельник</i>	08.2024		ЗУР	22	41
Инж.землеуст		Брюханова А.Н.		<i>Брюханова</i>	08.2024				
Инж.картогр		Мещеряков М.С.		<i>Мещеряков</i>	08.2024				
						Схема границ зон с особыми условиями использования территорий, особо охраняемых природных территорий, лесничеств М 1:2000			
						000 "ИПЦ "ЗемЛесПроект"			
Н.контроль		Еремин М.А.		<i>Еремин</i>	08.2024				

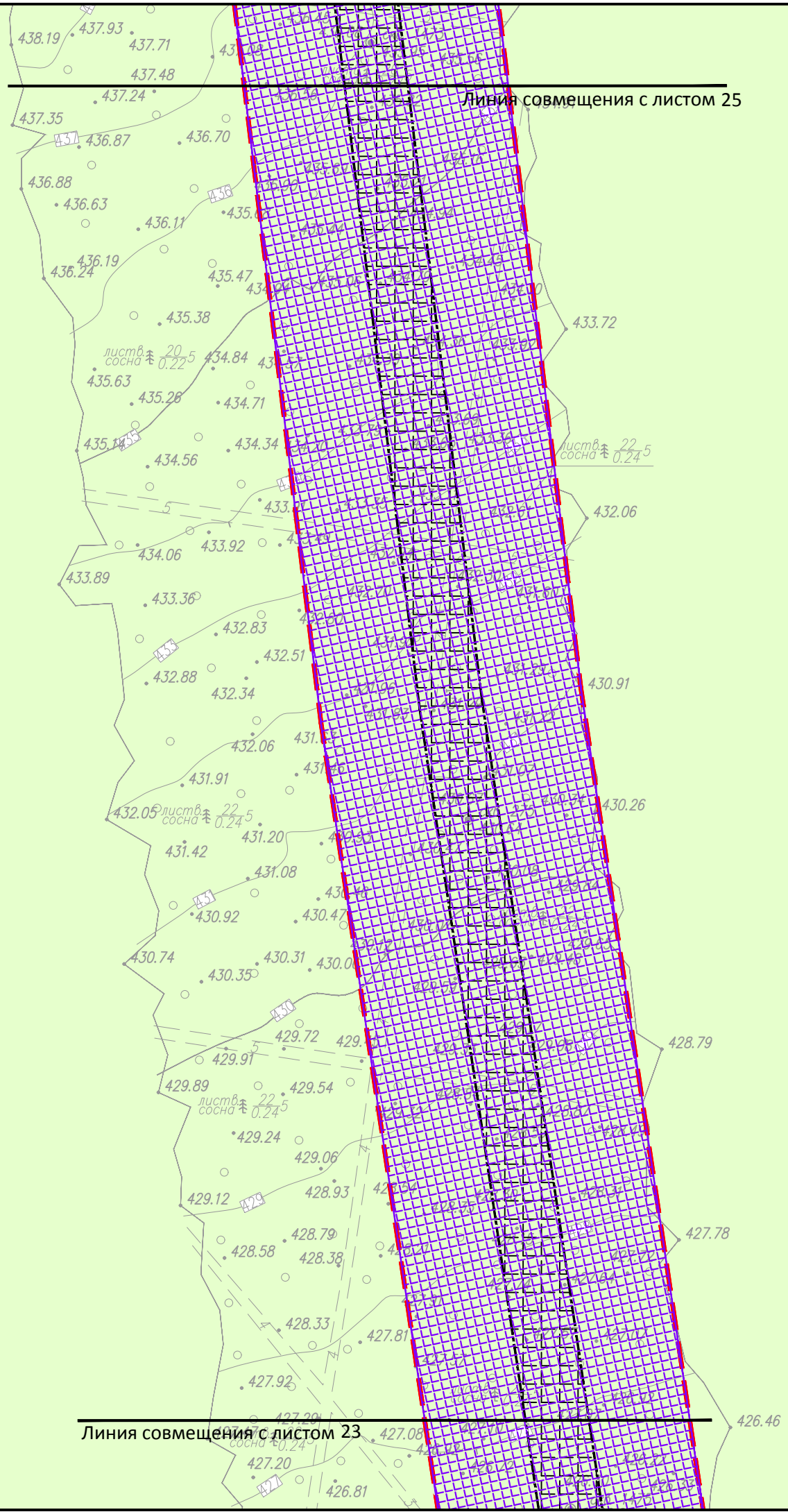
Линия совмещения с листом 24



14:14-15,1

Согласовано			
Взам. инв. N			
Подп. и дата			
Инв. N подл.			

						ЧОНФ.ГАЗ-КГС.206.13-ЗУР-ППТ03-ГЧ-003			
						Обустройство Тымпучиканского нефтегазоконденсатного месторождения. Куст скважин N206-13			
Изм.	Кол.уч.	Лист	N° док.	Погн.	Дата	Проект планировки и межевания территории: Обустройство Тымпучиканского нефтегазоконденсатного месторождения. Куст скважин N206-13	Стадия	Лист	Листов
Разраб.		Трофимов Д.В.		<i>М.И. Трофимов</i>	08.2024		ЗУР	23	41
Инж.землеуст		Брюханова А.Н.		<i>А.Н. Брюханова</i>	08.2024				
Инж.картогр		Мещеряков М.С.		<i>М.С. Мещеряков</i>	08.2024				
						Схема границ зон с особыми условиями использования территорий, особо охраняемых природных территорий, лесничеств М 1:2000			
						000 "ИПЦ "ЗемЛесПроект"			
Н.контроль		Еремин М.А.		<i>М.А. Еремин</i>	08.2024				

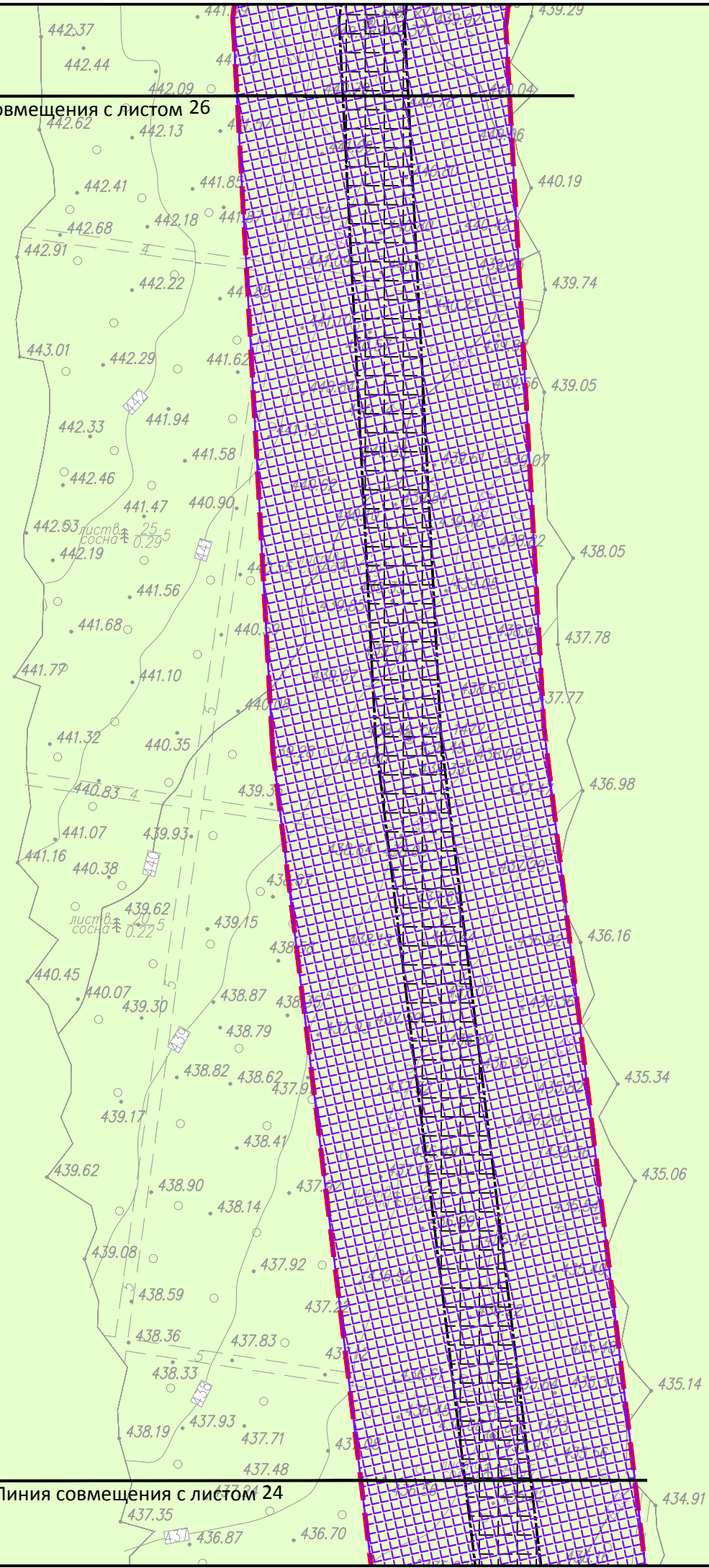


14:14-15,1

Согласовано			
Взам. инв. N			
Подп. и дата			
Инв. N подл.			

ЧОНФ.ГАЗ-КГС.206.13-ЗУР-ППТ03-ГЧ-003							
Обустройство Тымпучиканского нефтегазоконденсатного месторождения. Куст скважин N206-13							
Изм.	Кол.уч.	Лист	N° док.	Погн.	Дата		
Разраб.		Трофимов Д.В.		<i>[Signature]</i>	08.2024		
Инж.землеуст		Брюханова А.Н.		<i>[Signature]</i>	08.2024		
Инж.картогр		Мещеряков М.С.		<i>[Signature]</i>	08.2024		
Проект планировки и межевания территории: Обустройство Тымпучиканского нефтегазоконденсатного месторождения. Куст скважин N206-13					Стадия	Лист	Листов
					ЗУР	24	41
Н.контроль					Еремин М.А.	<i>[Signature]</i>	08.2024
Схема границ зон с особыми условиями использования территорий, особо охраняемых природных территорий, лесничеств М 1:2000					000 "ИПЦ "ЗемЛесПроект"		

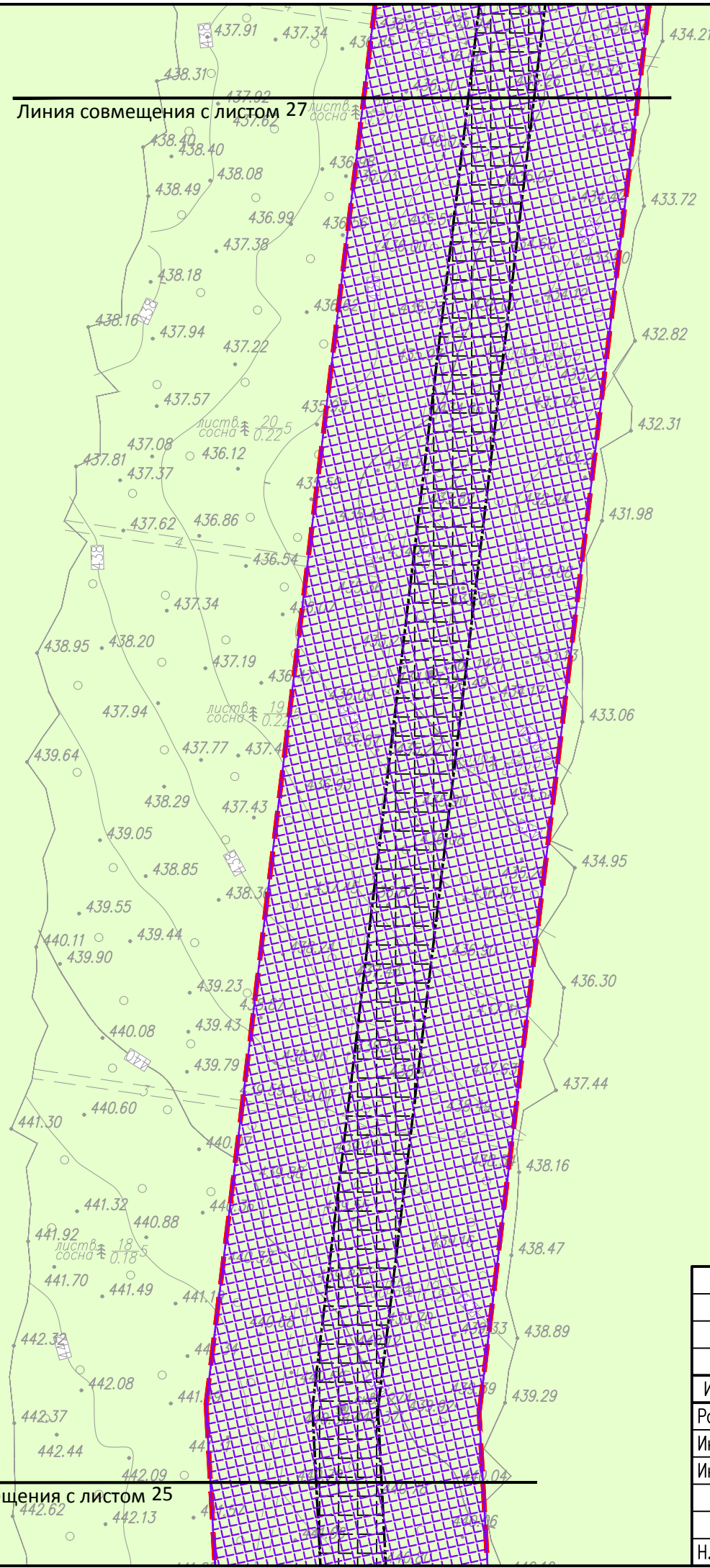
Линия совмещения с листом 26



14:14-15,1

Согласовано			
Взам. инв. N			
Подп. и дата			
Инв. N подл.			

						ЧОНФ.ГАЗ-КГС.206.13-ЗУР-ППТ03-ГЧ-003			
						Обустройство Тымпучиканского нефтегазоконденсатного месторождения. Куст скважин N206-13			
Изм.	Кол.уч.	Лист	N° док.	Погн.	Дата	Проект планировки и межевания территории: Обустройство Тымпучиканского нефтегазоконденсатного месторождения. Куст скважин N206-13	Стадия	Лист	Листов
Разраб.		Трофимов Д.В.		<i>Мельник</i>	08.2024		ЗУР	25	41
Инж.землеуст		Брюханова А.Н.		<i>Брюханова</i>	08.2024				
Инж.картогр		Мещеряков М.С.		<i>Мещеряков</i>	08.2024				
						Схема границ зон с особыми условиями использования территорий, особо охраняемых природных территорий, лесничеств М 1:2000			
						000 "ИПЦ "ЗемЛесПроект"			
Н.контроль		Еремин М.А.		<i>Еремин</i>	08.2024				

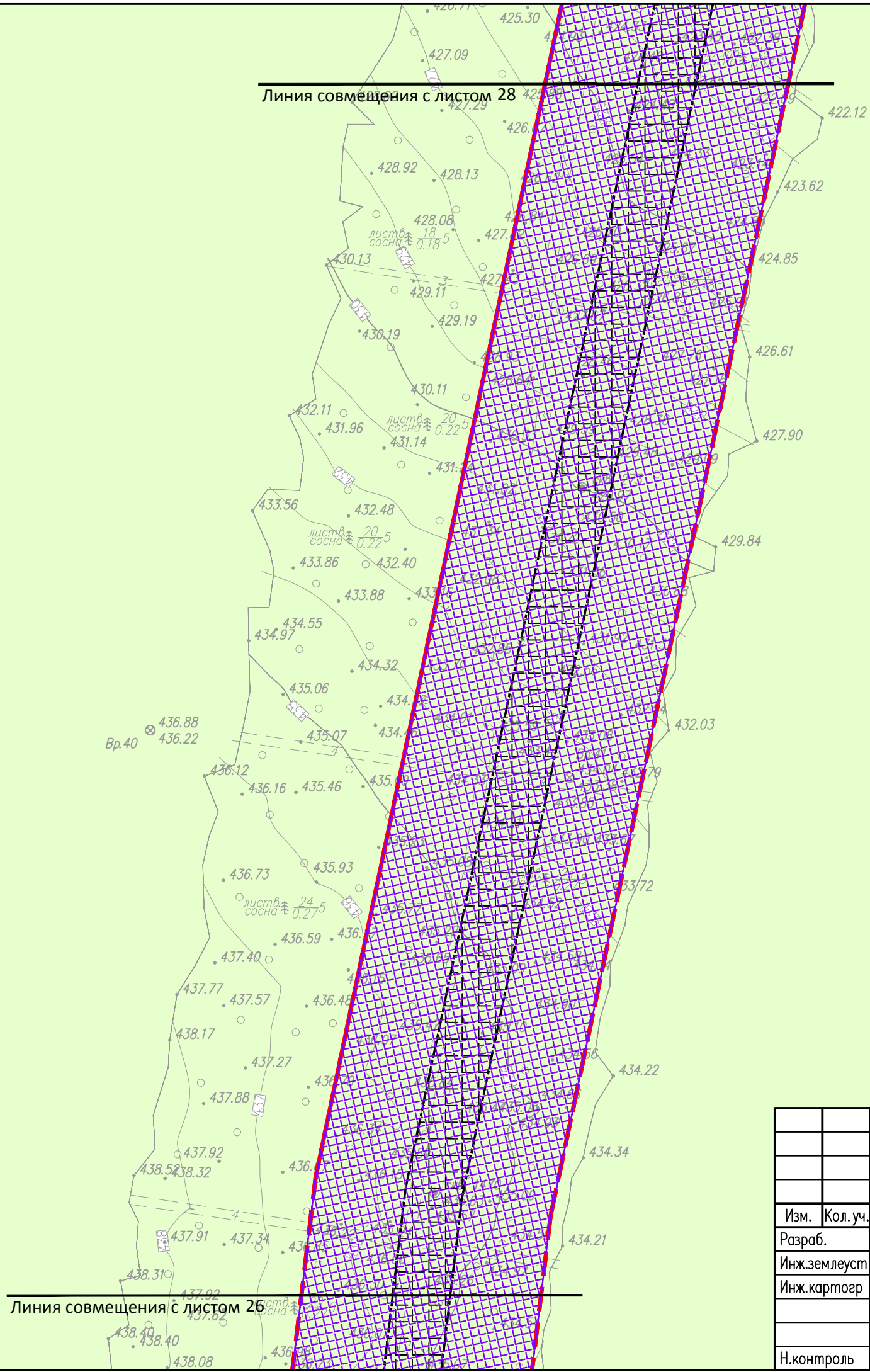


14:14-15,1

Согласовано			
Взам. инв. N			
Подп. и дата			
Инв. N подл.			

ЧОНФ.ГАЗ-КГС.206.13-ЗУР-ППТ03-ГЧ-003					
Обустройство Тымпучиканского нефтегазоконденсатного месторождения. Куст скважин N206-13					
Изм.	Кол.уч.	Лист	N° док.	Погн.	Дата
Разраб.		Трофимов Д.В.		<i>[Signature]</i>	08.2024
Инж.землеуст		Брюханова А.Н.		<i>[Signature]</i>	08.2024
Инж.картогр		Мещеряков М.С.		<i>[Signature]</i>	08.2024
Проект планировки и межевания территории: Обустройство Тымпучиканского нефтегазоконденсатного месторождения. Куст скважин N206-13					Стадия
					ЗУР
					Лист
					26
					Листов
					41
Схема границ зон с особыми условиями использования территорий, особо охраняемых природных территорий, лесничеств М 1:2000					000 "ИПЦ "ЗемЛесПроект"
Н.контроль		Еремин М.А.		<i>[Signature]</i>	08.2024

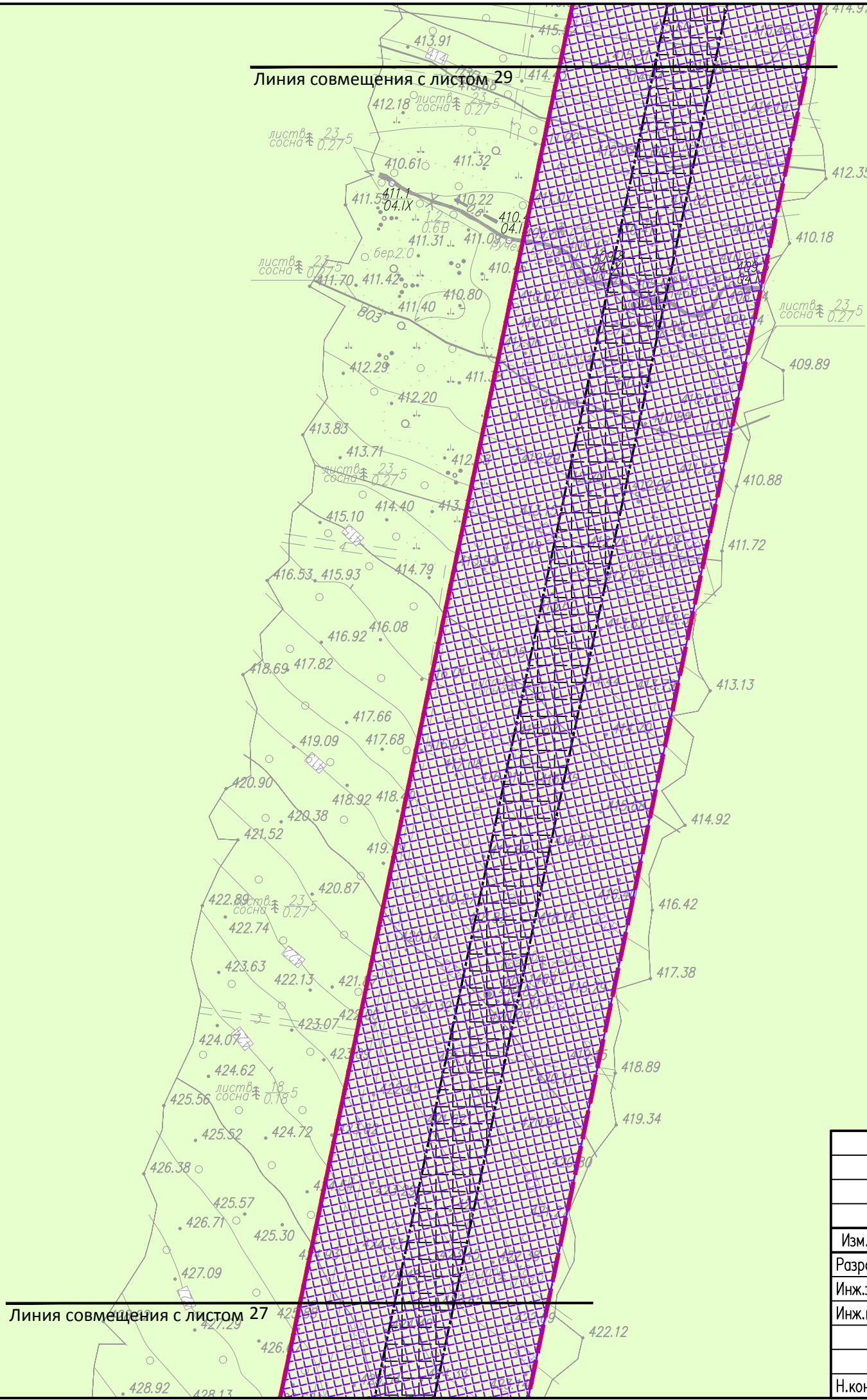
Инт. N подл.	Погн. и дата	Взам. инв. N	Согласовано



14:14-15,1

ЧОНФ.ГАЗ-КГС.206.13-ЗУР-ППТО3-ГЧ-003					
Обустройство Тымпучиканского нефтегазоконденсатного месторождения. Куст скважин N206-13					
Изм.	Кол.уч.	Лист	N° док.	Погн.	Дата
Разраб.		Трофимов Д.В.		<i>[Signature]</i>	08.2024
Инж.землеуст		Брюханова А.Н.		<i>[Signature]</i>	08.2024
Инж.картогр		Мещеряков М.С.		<i>[Signature]</i>	08.2024
Н.контроль		Еремин М.А.		<i>[Signature]</i>	08.2024
Проект планировки и межевания территории: Обустройство Тымпучиканского нефтегазоконденсатного месторождения. Куст скважин N206-13				Стадия	Лист
				ЗУР	27
					Листов
					41
Схема границ зон с особыми условиями использования территорий, особо охраняемых природных территорий, лесничеств М 1:2000				000 "ИПЦ "ЗемЛесПроект"	

Согласовано				
Взам. инв. N				
Подп. и дата				
Инв. N подл.				



14:14-15,1

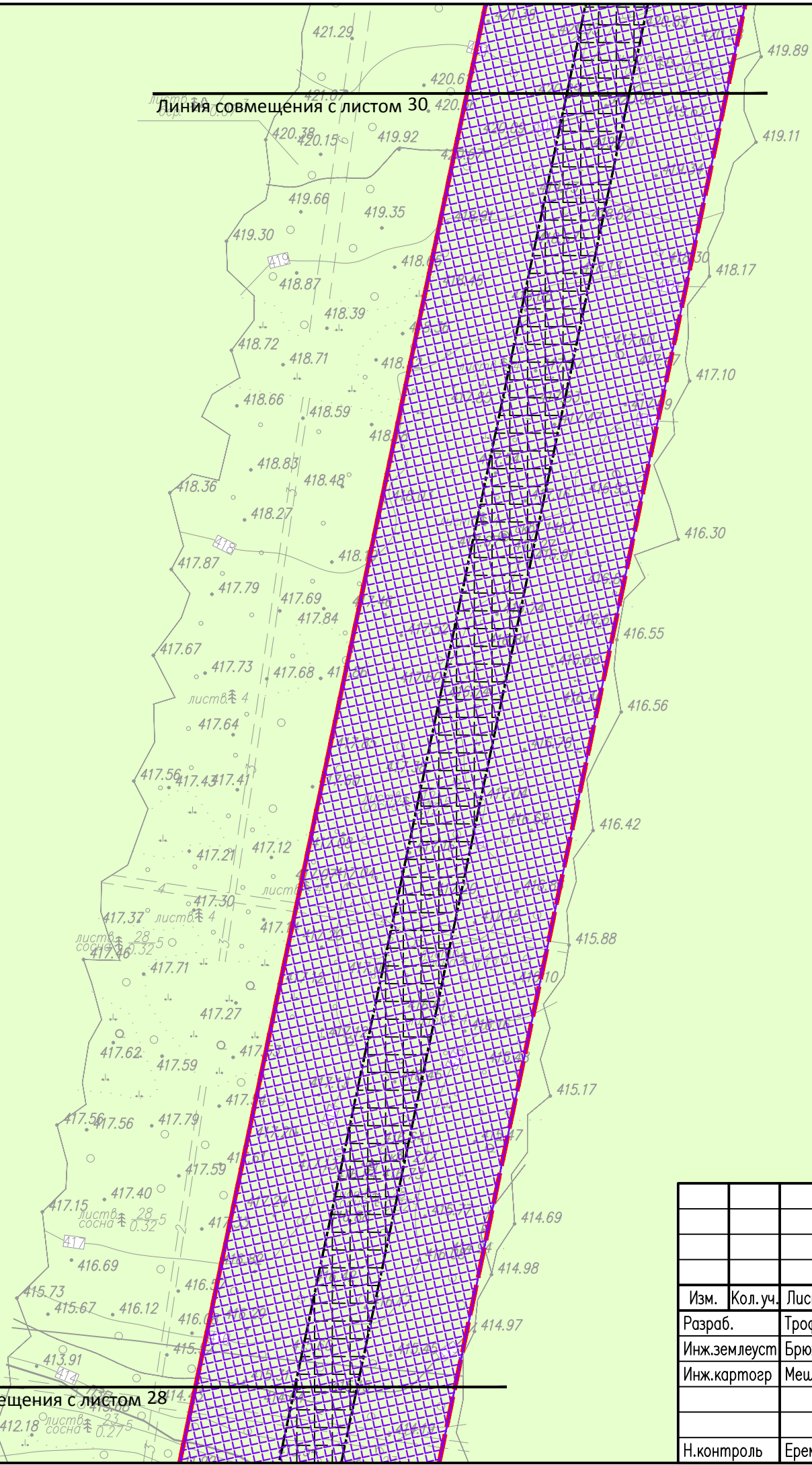
						ЧОНФ.ГАЗ-КГС.206.13-ЗУР-ППТО3-ГЧ-003			
						Обустройство Тымпучиканского нефтегазоконденсатного месторождения. Куст скважин N206-13			
Изм.	Кол.уч.	Лист	N° док.	Погн.	Дата	Проект планировки и межевания территории: Обустройство Тымпучиканского нефтегазоконденсатного месторождения. Куст скважин N206-13	Стадия	Лист	Листов
Разраб.		Трофимов Д.В.		<i>Мельник</i>	08.2024		ЗУР	28	41
Инж.землеуст		Брюханова А.Н.		<i>Брюханова</i>	08.2024				
Инж.картогр		Мещеряков М.С.		<i>Мещеряков</i>	08.2024	Схема границ зон с особыми условиями использования территорий, особо охраняемых природных территорий, лесничеств М 1:2000			
Н.контроль		Еремин М.А.		<i>Еремин</i>	08.2024	000 "ИПЦ "ЗемЛесПроект"			

Линия совмещения с листом 30

Линия совмещения с листом 28

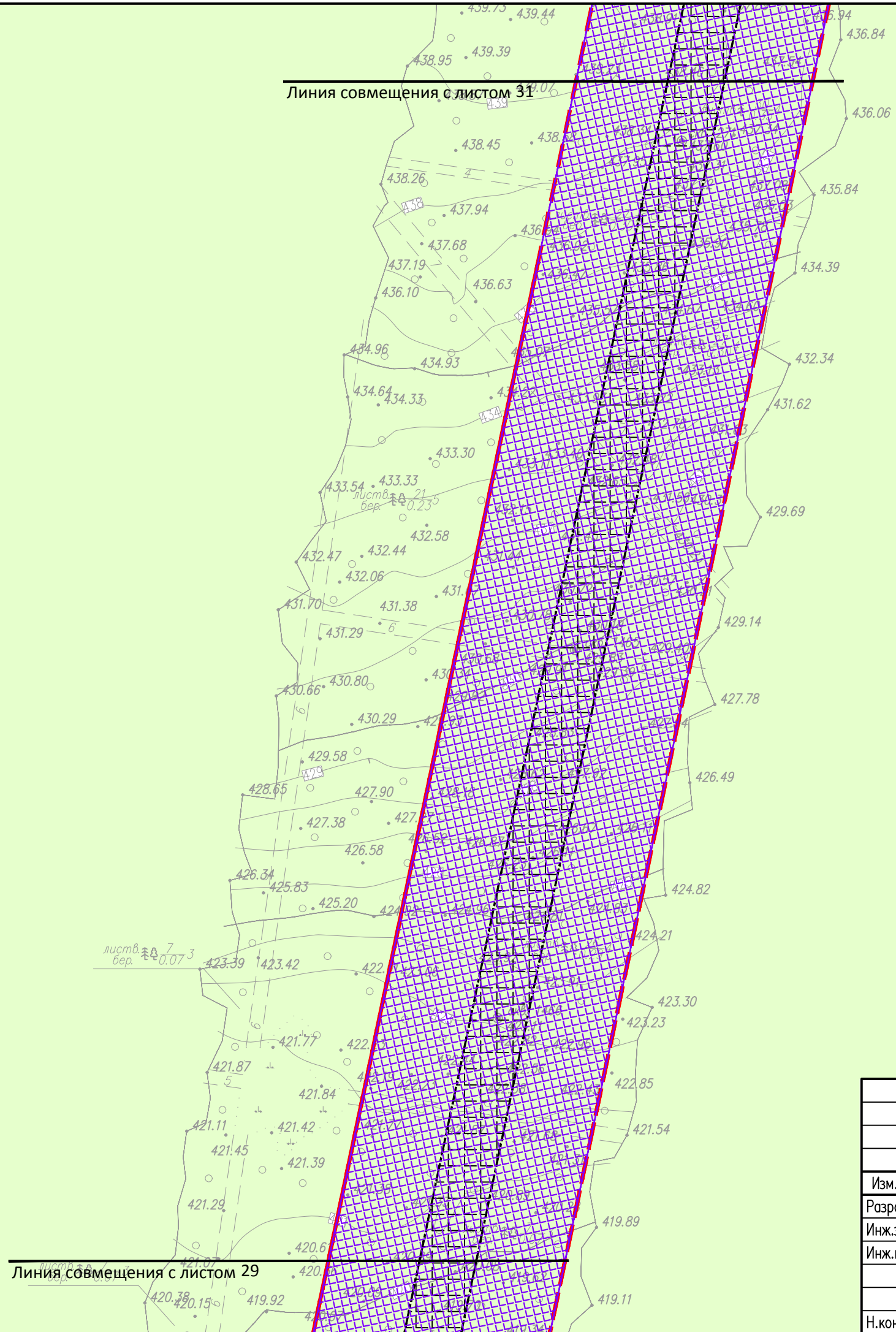
14:14-15,1

Согласовано			
Взам. инв. N			
Подп. и дата			
Инв. N подл.			



						ЧОНФ.ГАЗ-КГС.206.13-ЗУР-ППТО3-ГЧ-003			
						Обустройство Тымпучиканского нефтегазоконденсатного месторождения. Куст скважин N206-13			
Изм.	Кол.уч.	Лист	N° док.	Погн.	Дата	Проект планировки и межевания территории: Обустройство Тымпучиканского нефтегазоконденсатного месторождения. Куст скважин N206-13	Стадия	Лист	Листов
Разраб.		Трофимов Д.В.		<i>[Signature]</i>	08.2024		ЗУР	29	41
Инж.землеуст		Брюханова А.Н.		<i>[Signature]</i>	08.2024				
Инж.картогр		Мещеряков М.С.		<i>[Signature]</i>	08.2024				
						Схема границ зон с особыми условиями использования территорий, особо охраняемых природных территорий, лесничеств М 1:2000			
Н.контроль		Еремин М.А.		<i>[Signature]</i>	08.2024	000 "ИПЦ "ЗемЛесПроект"			

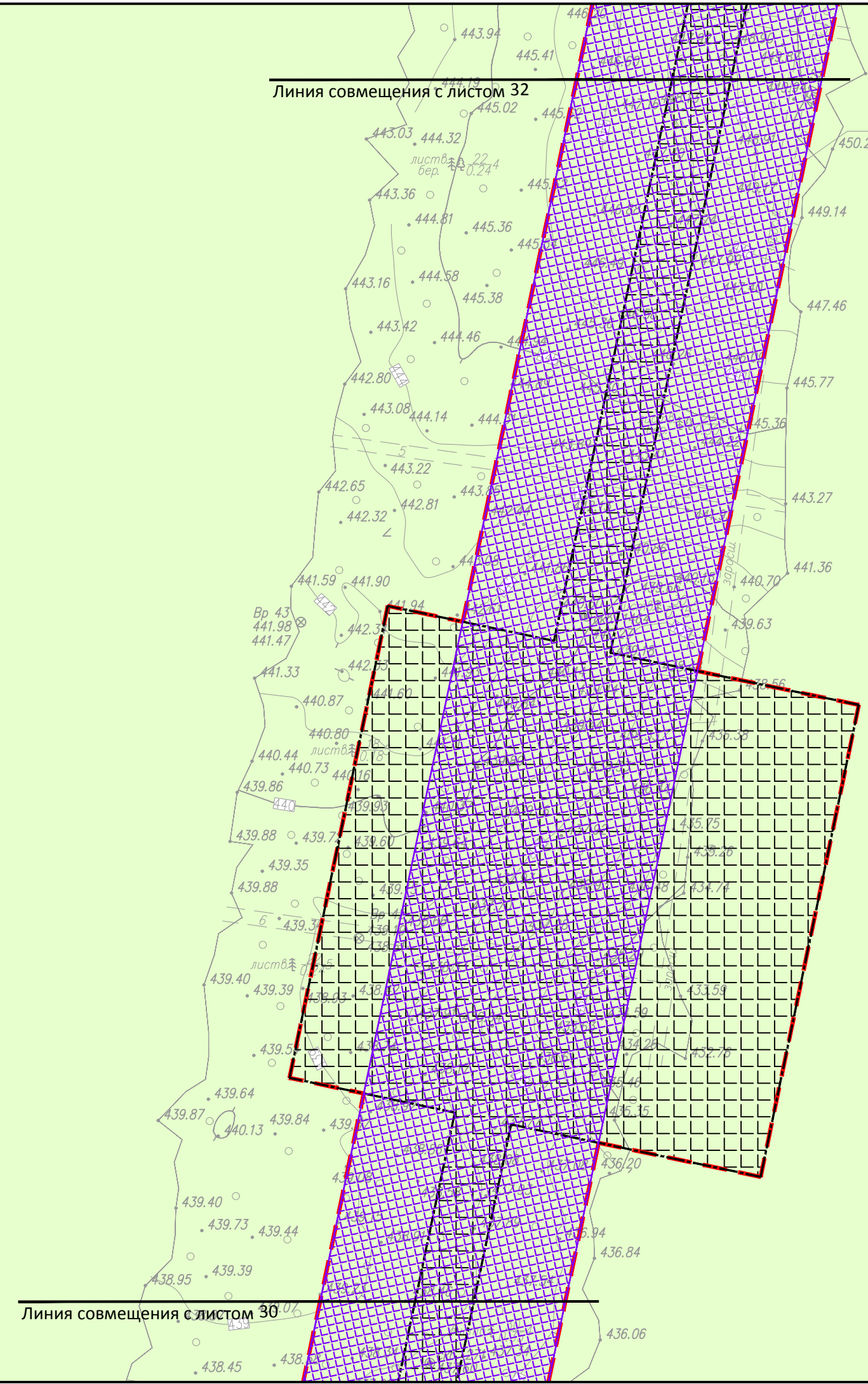
Согласовано				
Взам. инв. №				
Подп. и дата				
Инв. № подл.				



14:14-15,1

						ЧОНФ.ГАЗ-КГС.206.13-ЗУР-ППТ03-ГЧ-003			
						Обустройство Тымпучиканского нефтегазоконденсатного месторождения. Куст скважин N206-13			
Изм.	Кол.уч.	Лист	№ док.	Погн.	Дата	Проект планировки и межевания территории: Обустройство Тымпучиканского нефтегазоконденсатного месторождения. Куст скважин N206-13	Стадия	Лист	Листов
Разраб.		Трофимов Д.В.		<i>[Signature]</i>	08.2024		ЗУР	30	41
Инж.землеуст		Брюханова А.Н.		<i>[Signature]</i>	08.2024				
Инж.картогр		Мещеряков М.С.		<i>[Signature]</i>	08.2024				
						Схема границ зон с особыми условиями использования территорий, особо охраняемых природных территорий, лесничеств М 1:2000			
						000 "ИПЦ "ЗемЛесПроект"			
Н.контроль		Еремин М.А.		<i>[Signature]</i>	08.2024				

Инв. N подл.	Погн. и дата	Взам. инв. N	Согласовано

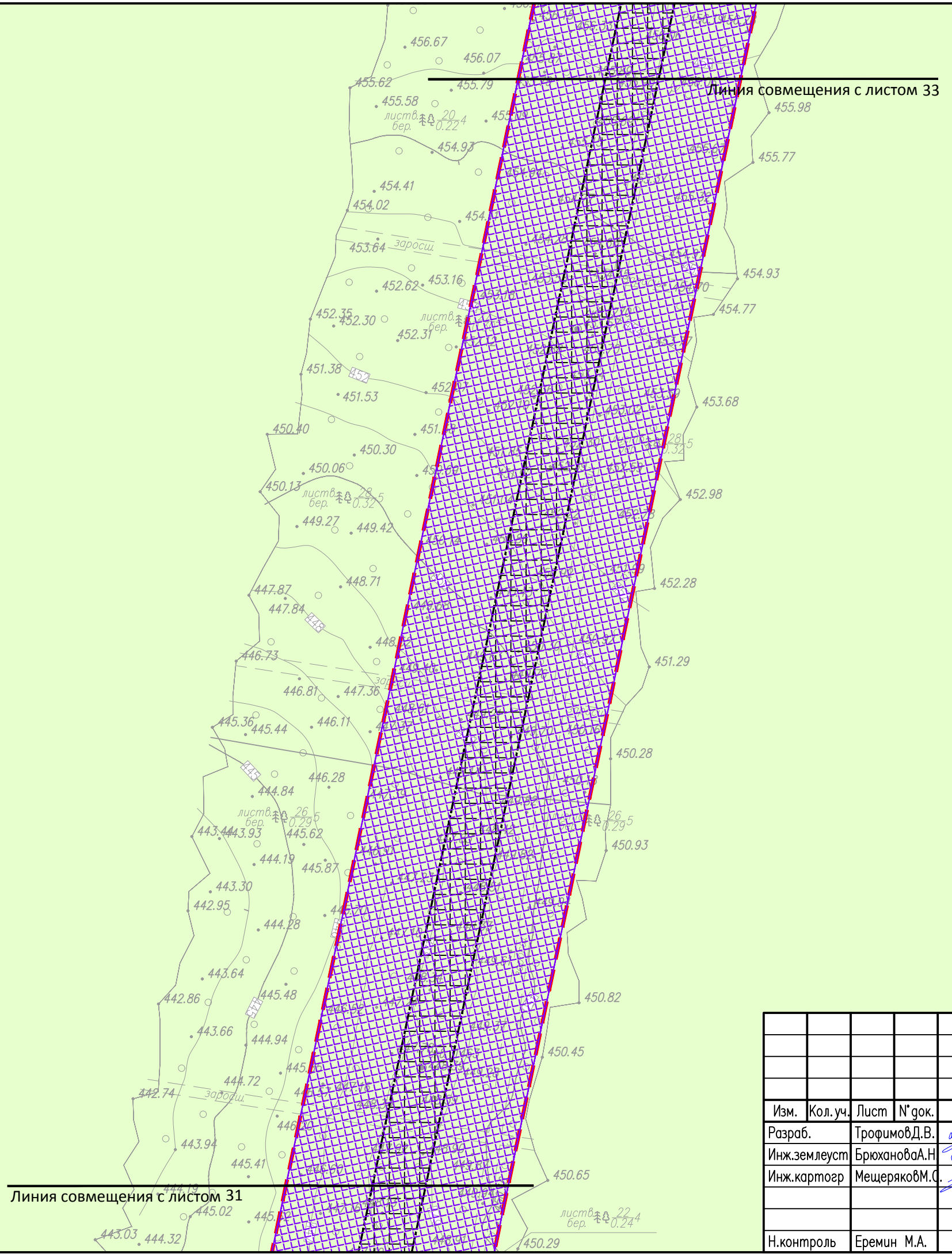


14:14-15,1

Гр рп 12
437.68
437.59

ЧОНФ.ГАЗ-КГС.206.13-ЗУР-ППТО3-ГЧ-003					
Обустройство Тымпучиканского нефтегазоконденсатного месторождения. Куст скважин N206-13					
Изм.	Кол.уч.	Лист	N° док.	Погн.	Дата
Разраб.		Трофимов Д.В.		<i>Мельник</i>	08.2024
Инж.землеуст		Брюханова А.Н.		<i>Брюханова</i>	08.2024
Инж.картогр		Мещеряков М.С.		<i>Мещеряков</i>	08.2024
Проект планировки и межевания территории: Обустройство Тымпучиканского нефтегазоконденсатного месторождения. Куст скважин N206-13					Стадия
					ЗУР
					Лист
					31
					Листов
					41
Схема границ зон с особыми условиями использования территорий, особо охраняемых природных территорий, лесничеств М 1:2000					000
					"ИПЦ "ЗемЛесПроект"
Н.контроль		Еремин М.А.		<i>Еремин</i>	08.2024

Инв. N подл.	Погр. и дата	Взам. инв. N	Согласовано



14:14-15,1

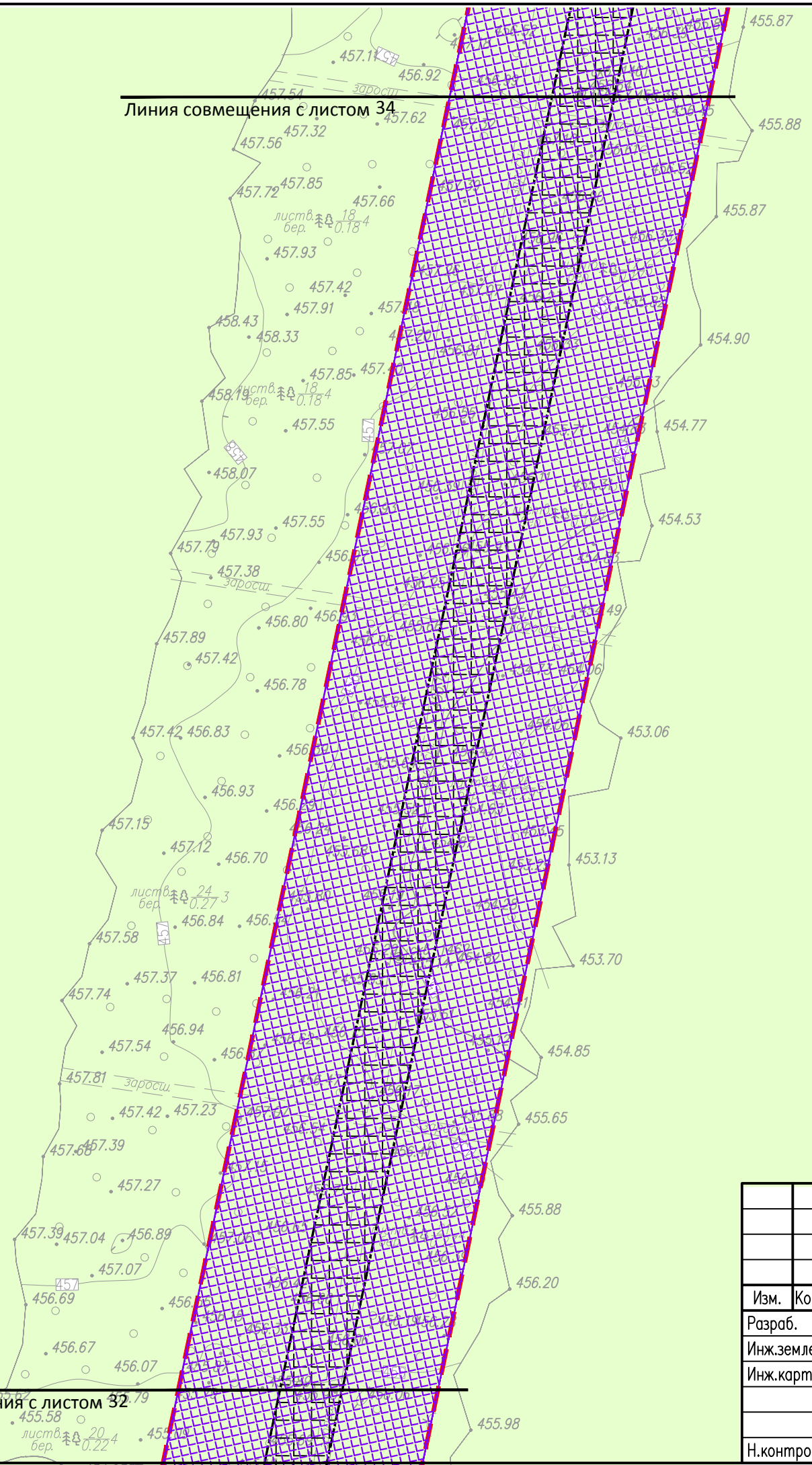
ЧОНФ.ГАЗ-КГС.206.13-ЗУР-ППТО3-ГЧ-003					
Обустройство Тымпучиканского нефтегазоконденсатного месторождения. Куст скважин N206-13					
Изм.	Кол.уч.	Лист	N° док.	Погр.	Дата
Разраб.	Трофимов Д.В.			<i>[Signature]</i>	08.2024
Инж.землеуст	Брюханова А.Н.			<i>[Signature]</i>	08.2024
Инж.картогр	Мещеряков М.С.			<i>[Signature]</i>	08.2024
Н.контроль	Еремин М.А.			<i>[Signature]</i>	08.2024
Проект планировки и межевания территории: Обустройство Тымпучиканского нефтегазоконденсатного месторождения. Куст скважин N206-13				Стадия	Лист
				ЗУР	32
					Листов
					41
Схема границ зон с особыми условиями использования территорий, особо охраняемых природных территорий, лесничеств М 1:2000				000 "ИПЦ "ЗемЛесПроект"	

Согласовано				
Взам. инв. N				
Подп. и дата				
Инв. N подл.				

38:23-15,1

Линия совмещения с листом 34

Линия совмещения с листом 32



14:14-15,1

						ЧОНФ.ГАЗ-КГС.206.13-ЗУР-ППТО3-ГЧ-003			
						Обустройство Тымпучиканского нефтегазоконденсатного месторождения. Куст скважин N206-13			
Изм.	Кол.уч.	Лист	N° док.	Погн.	Дата	Проект планировки и межевания территории: Обустройство Тымпучиканского нефтегазоконденсатного месторождения. Куст скважин N206-13	Стадия	Лист	Листов
Разраб.		Трофимов Д.В.		<i>[Signature]</i>	08.2024		ЗУР	33	33
Инж.землеуст		Брюханова А.Н.		<i>[Signature]</i>	08.2024				
Инж.картогр		Мещеряков М.С.		<i>[Signature]</i>	08.2024				
						Схема границ зон с особыми условиями использования территорий, особо охраняемых природных территорий, лесничеств М 1:2000			
						000 "ИПЦ "ЗемЛесПроект"			
Н.контроль		Еремин М.А.		<i>[Signature]</i>	08.2024				

Линия совмещения с листом 35

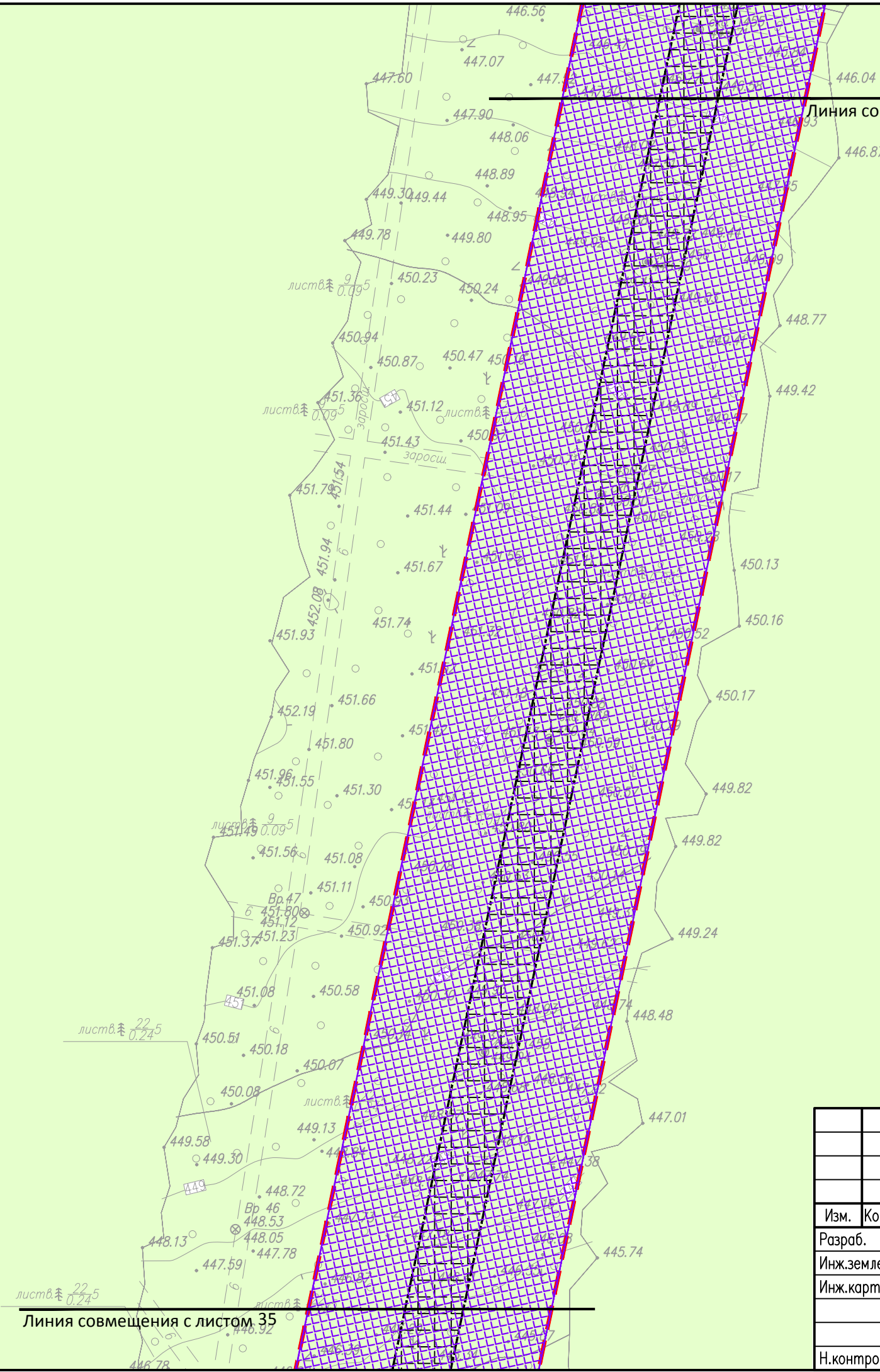
Линия совмещения с листом 33

14:14-15,1

Согласовано				
Взам. инв. N				
Подп. и дата				
Инв. N подл.				

						ЧОНФ.ГАЗ-КГС.206.13-ЗУР-ППТО3-ГЧ-003			
						Обустройство Тымпучиканского нефтегазоконденсатного месторождения. Куст скважин N206-13			
Изм.	Кол.уч.	Лист	N° док.	Погн.	Дата	Проект планировки и межевания территории: Обустройство Тымпучиканского нефтегазоконденсатного месторождения. Куст скважин N206-13	Стадия	Лист	Листов
Разраб.		Трофимов Д.В.		<i>[подпись]</i>	08.2024		ЗУР	34	41
Инж.землеуст		Брюханова А.Н.		<i>[подпись]</i>	08.2024				
Инж.картогр		Мещеряков М.С.		<i>[подпись]</i>	08.2024	Схема границ зон с особыми условиями использования территорий, особо охраняемых природных территорий, лесничеств М 1:2000			
Н.контроль		Еремин М.А.		<i>[подпись]</i>	08.2024	000 "ИПЦ "ЗемЛесПроект"			

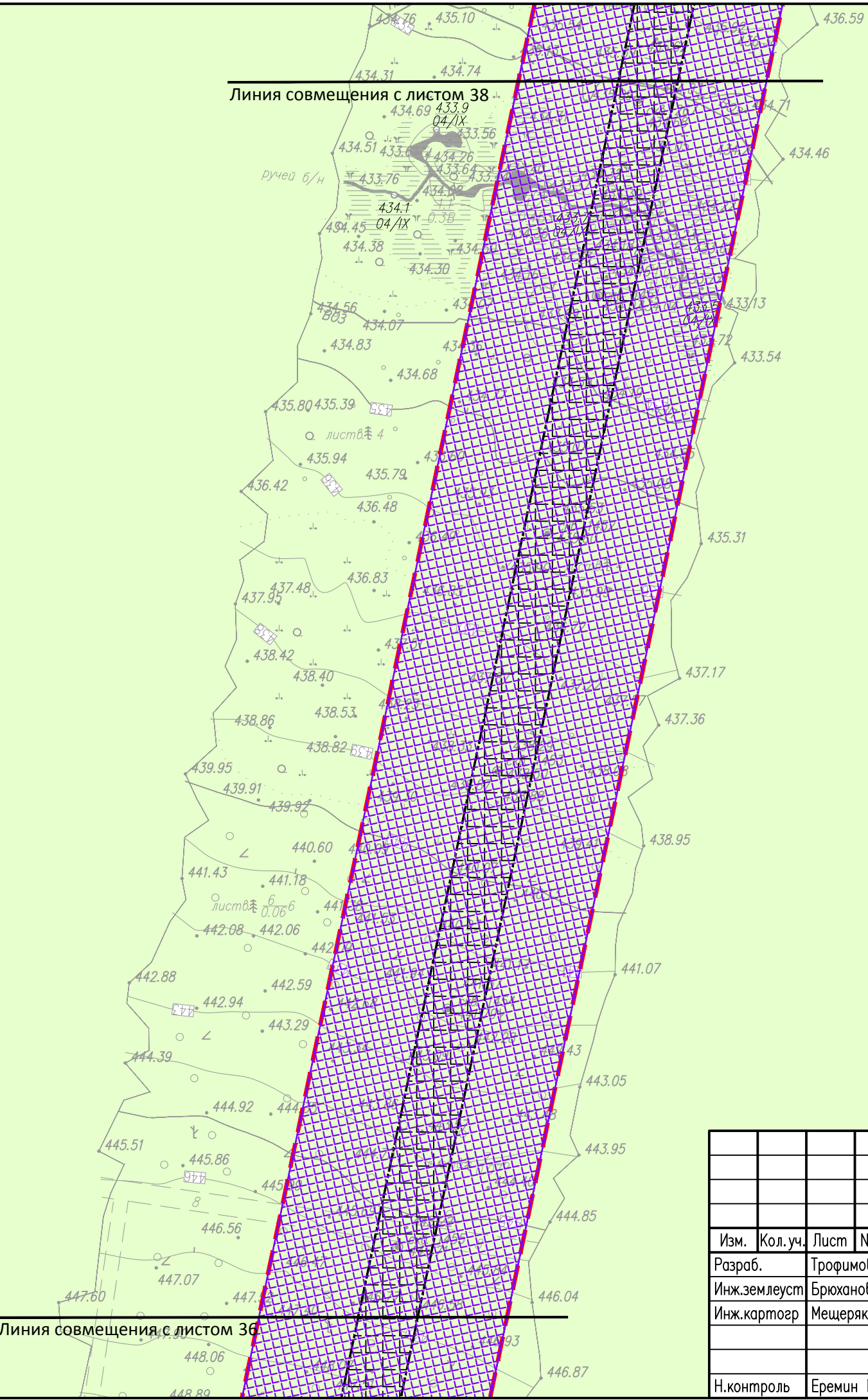
Инв. N подл.	Погн. и дата	Взам. инв. N	Согласовано	



14:14-15,1

						ЧОНФ.ГАЗ-КГС.206.13-ЗУР-ППТО3-ГЧ-003			
						Обустройство Тымпучиканского нефтегазоконденсатного месторождения. Куст скважин N206-13			
Изм.	Кол.уч.	Лист	N° док.	Погн.	Дата	Проект планировки и межевания территории: Обустройство Тымпучиканского нефтегазоконденсатного месторождения. Куст скважин N206-13	Стадия	Лист	Листов
Разраб.		Трофимов Д.В.		<i>[Signature]</i>	08.2024		ЗУР	36	41
Инж.землеуст		Брюханова А.Н.		<i>[Signature]</i>	08.2024				
Инж.картогр		Мещеряков М.С.		<i>[Signature]</i>	08.2024				
						Схема границ зон с особыми условиями использования территорий, особо охраняемых природных территорий, лесничеств М 1:2000			
						000 "ИПЦ "ЗемЛесПроект"			
Н.контроль		Еремин М.А.		<i>[Signature]</i>	08.2024				

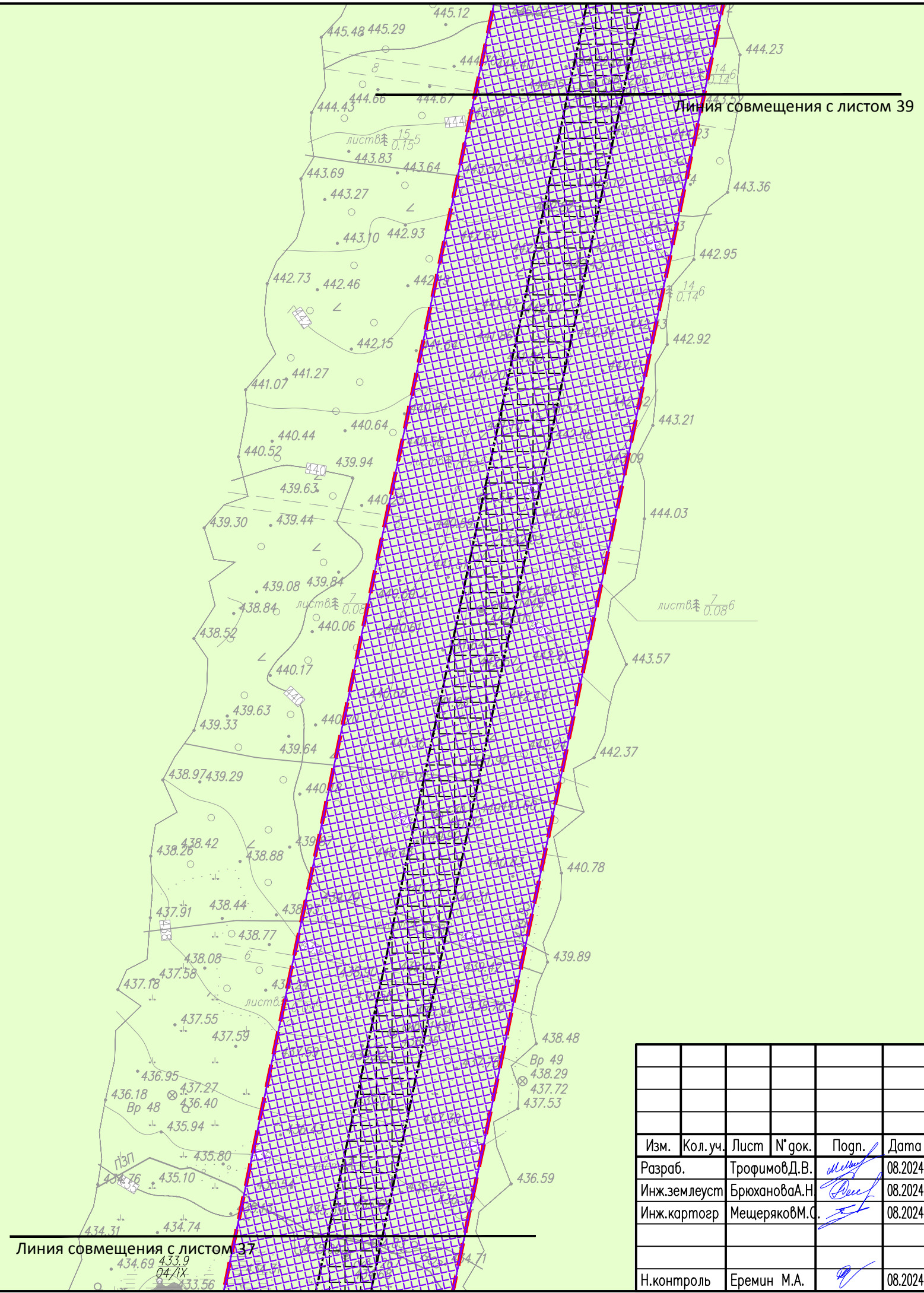
Инв. N подл.	Погн. и дата	Взам. инв. N	Согласовано



14:14-15,1

ЧОНФ.ГАЗ-КГС.206.13-ЗУР-ППТ03-ГЧ-003					
Обустройство Тымпучиканского нефтегазоконденсатного месторождения. Куст скважин N206-13					
Изм.	Кол.уч.	Лист	N° док.	Погн.	Дата
Разраб.		Трофимов Д.В.		<i>М.Трофимов</i>	08.2024
Инж.землеуст		Брюханова А.Н.		<i>А.Н.Брюханова</i>	08.2024
Инж.картогр		Мещеряков М.С.		<i>М.С.Мещеряков</i>	08.2024
Н.контроль		Еремин М.А.		<i>М.А.Еремин</i>	08.2024
Проект планировки и межевания территории: Обустройство Тымпучиканского нефтегазоконденсатного месторождения. Куст скважин N206-13				Стадия	Лист
				ЗУР	37
				Листов	41
Схема границ зон с особыми условиями использования территорий, особо охраняемых природных территорий, лесничеств М 1:2000				000 "ИПЦ "ЗемЛесПроект"	

Инд. N подл.	Погн. и дата	Взам. инв. N	Согласовано



14:14-15,1

ЧОНФ.ГАЗ-КГС.206.13-ЗУР-ППТО3-ГЧ-003					
Обустройство Тымпучиканского нефтегазоконденсатного месторождения. Куст скважин N206-13					
Изм.	Кол.уч.	Лист	N° док.	Погн.	Дата
Разраб.		Трофимов Д.В.		<i>[Signature]</i>	08.2024
Инж.землеуст		Брюханова А.Н.		<i>[Signature]</i>	08.2024
Инж.картогр		Мещеряков М.С.		<i>[Signature]</i>	08.2024
Н.контроль		Еремин М.А.		<i>[Signature]</i>	08.2024
Проект планировки и межевания территории: Обустройство Тымпучиканского нефтегазоконденсатного месторождения. Куст скважин N206-13				Стадия	Лист
				ЗУР	38
				Листов	41
Схема границ зон с особыми условиями использования территорий, особо охраняемых природных территорий, лесничеств М 1:2000				000 "ИПЦ "ЗемЛесПроект"	


14:14-15,1

Линия совмещения с листом 38

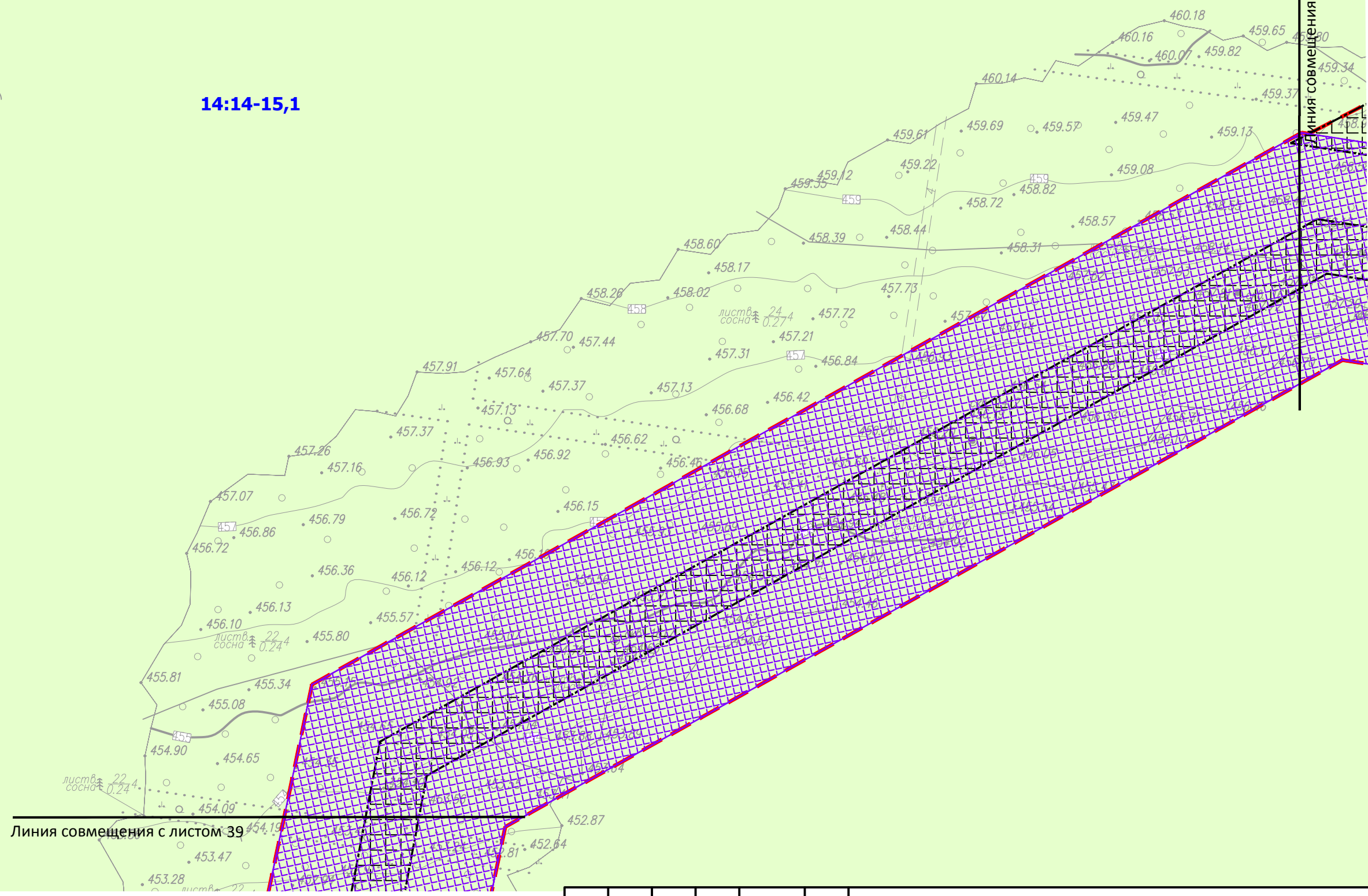
Линия совмещения с листом 40

Согласовано			
Взам. инв. N			
Подп. и дата			
Инв. N подл.			

						ЧОНФ.ГАЗ-КГС.206.13-ЗУР-ППТО3-ГЧ-003			
						Обустройство Тымпучиканского нефтегазоконденсатного месторождения. Куст скважин N206-13			
Изм.	Кол.уч.	Лист	N° док.	Погн.	Дата	Проект планировки и межевания территории: Обустройство Тымпучиканского нефтегазоконденсатного месторождения. Куст скважин N206-13	Стадия	Лист	Листов
Разраб.		Трофимов Д.В.		<i>М.И.Трофимов</i>	08.2024		ЗУР	39	41
Инж.землеуст		Брюханова А.Н.		<i>А.Н.Брюханова</i>	08.2024				
Инж.картогр		Мещеряков М.С.		<i>М.С.Мещеряков</i>	08.2024				
						Схема границ зон с особыми условиями использования территорий, особо охраняемых природных территорий, лесничеств М 1:2000			
						000 "ИПЦ "ЗемЛесПроект"			
Н.контроль		Еремин М.А.		<i>М.А.Еремин</i>	08.2024				



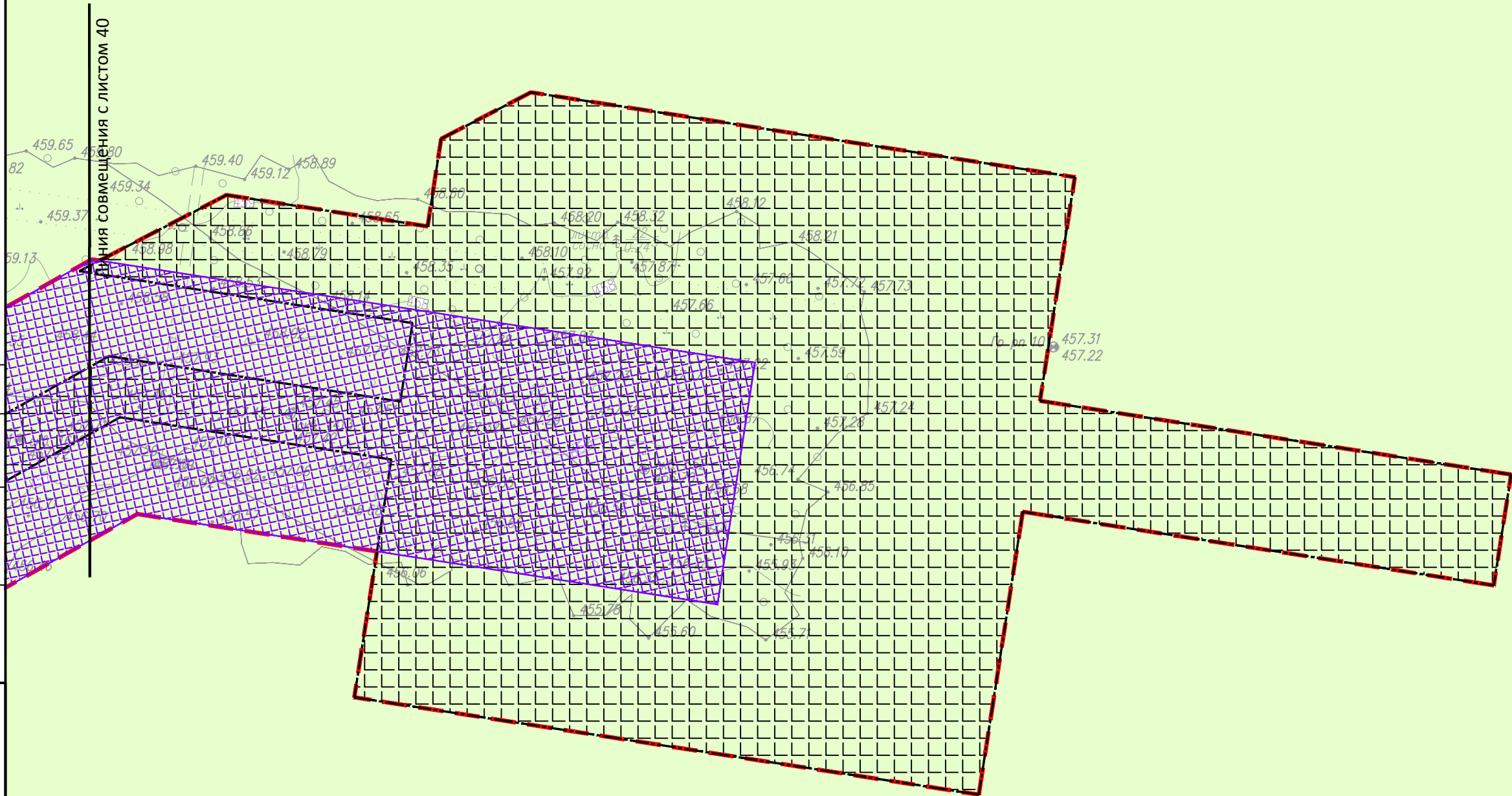
14:14-15,1



Согласовано			
Взам. инв. N			
Подп. и дата			
Инв. N подл.			

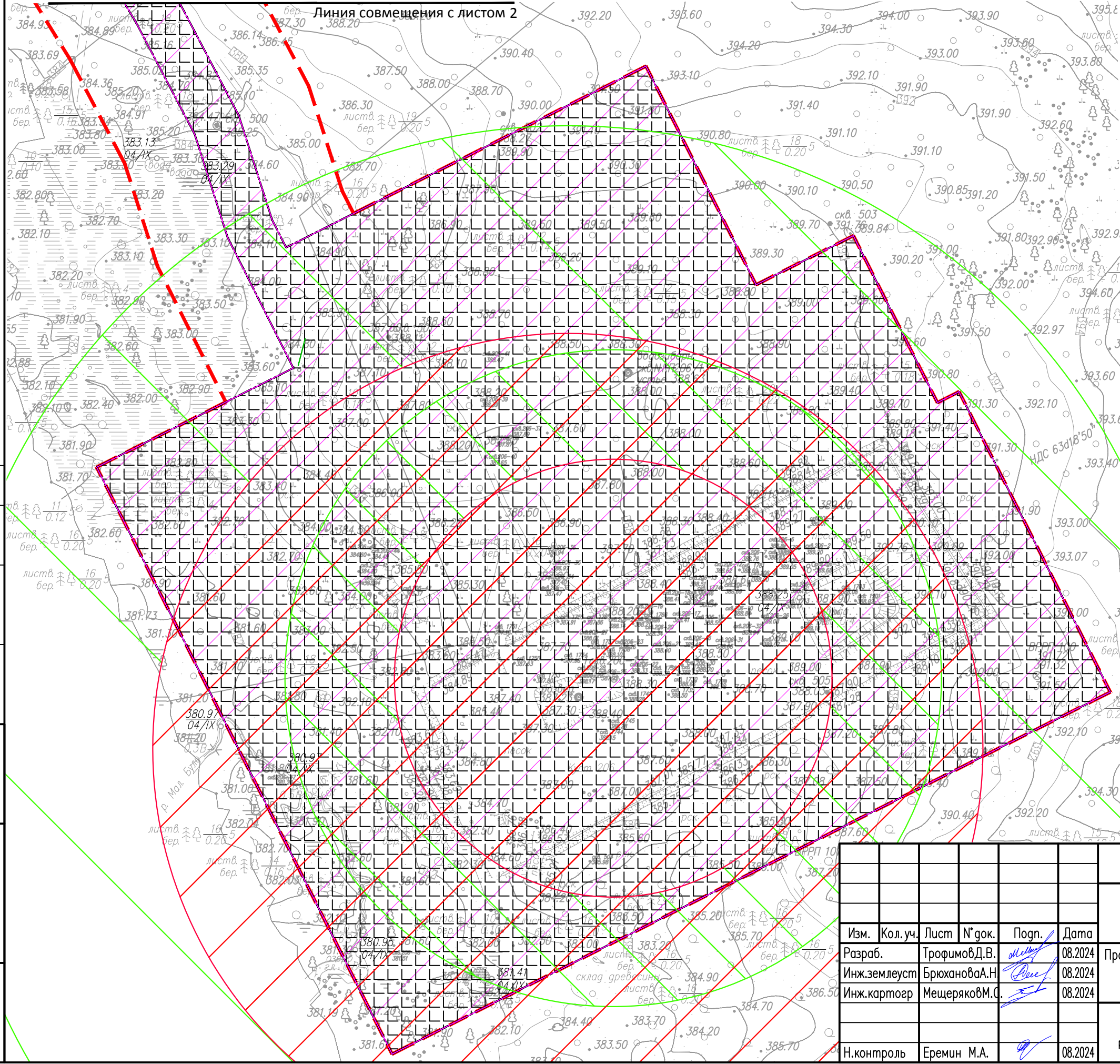
						ЧОНФ.ГАЗ-КГС.206.13-ЗУР-ППТО3-ГЧ-003			
						Обустройство Тымпучиканского нефтегазоконденсатного месторождения. Куст скважин N206-13			
Изм.	Кол.уч.	Лист	N° док.	Погн.	Дата	Проект планировки и межевания территории: Обустройство Тымпучиканского нефтегазоконденсатного месторождения. Куст скважин N206-13	Стадия	Лист	Листов
Разраб.		Трофимов Д.В.		<i>[Signature]</i>	08.2024		ЗУР	40	41
Инж.землеуст		Брюханова А.Н.		<i>[Signature]</i>	08.2024				
Инж.картогр		Мещеряков М.С.		<i>[Signature]</i>	08.2024				
Н.контроль		Еремин М.А.		<i>[Signature]</i>	08.2024	Схема границ зон с особыми условиями использования территорий, особо охраняемых природных территорий, лесничеств М 1:2000			
							000 "ИПЦ "ЗемЛесПроект"		

14:14-15,1



Согласовано					
Взам. инв. N					
Подп. и дата					
Инв. N подл.					

						ЧОНФ.ГАЗ-КГС.206.13-ЗУР-ППТ03-ГЧ-003			
						Обустройство Тымпучиканского нефтегазоконденсатного месторождения. Куст скважин N206-13			
Изм.	Кол.уч.	Лист	N° док.	Погн.	Дата	Проект планировки и межевания территории: Обустройство Тымпучиканского нефтегазоконденсатного месторождения. Куст скважин N206-13	Стадия	Лист	Листов
Разраб.		Трофимов Д.В.		<i>[Signature]</i>	08.2024		ЗУР	41	41
Инж.землеуст		Брюханова А.Н.		<i>[Signature]</i>	08.2024				
Инж.картогр		Мещеряков М.С.		<i>[Signature]</i>	08.2024				
						Схема границ зон с особыми условиями использования территорий, особо охраняемых природных территорий, лесничеств М 1:2000			
Н.контроль		Еремин М.А.		<i>[Signature]</i>	08.2024	000 "ИПЦ "ЗемЛесПроект"			



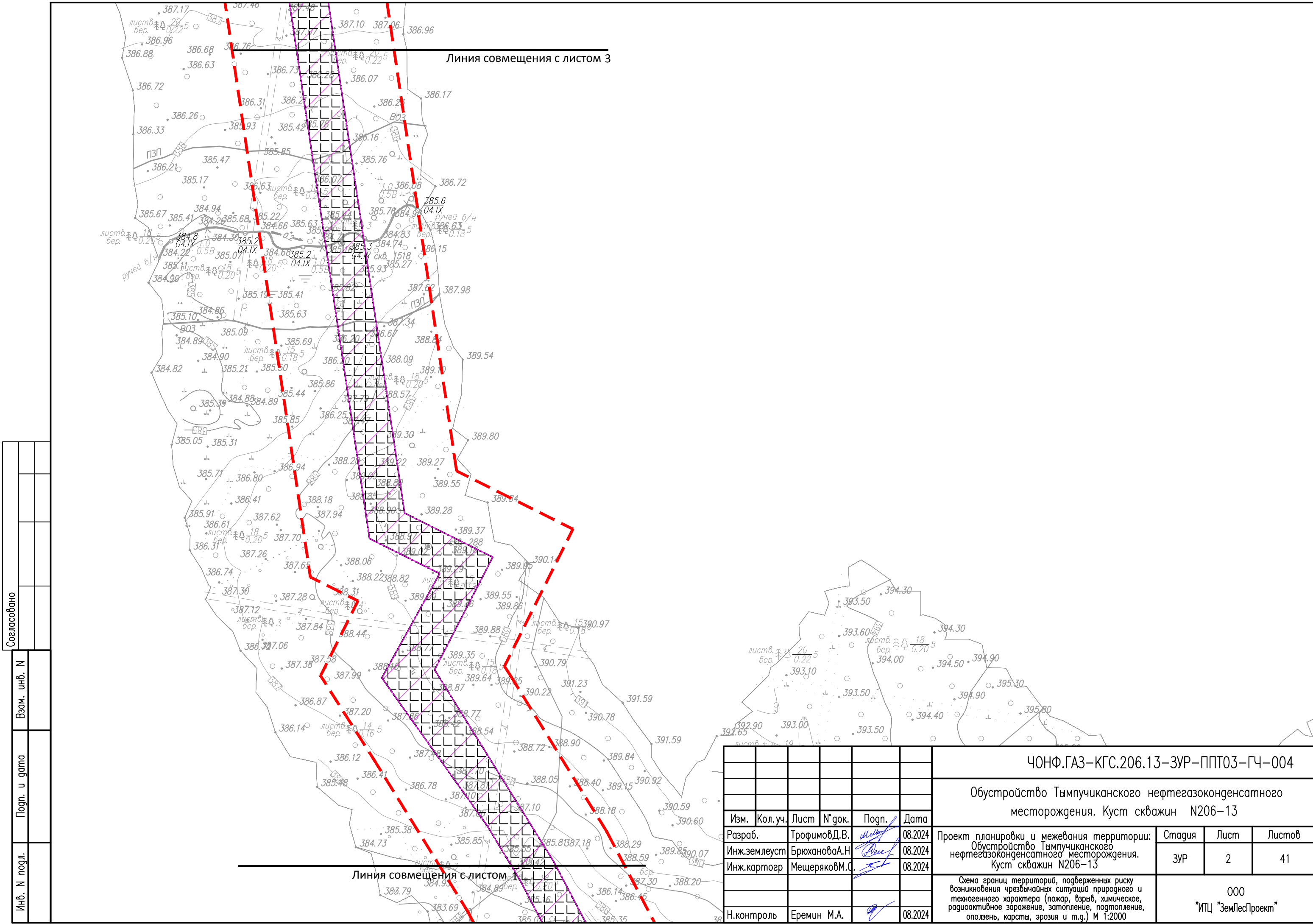
Условные обозначения

- - - Границы территории, в отношении которой осуществляется подготовка проекта планировки
- Граница зоны планируемого размещения линейных объектов, на период строительства
- Границы территорий, подверженных риску возникновения чрезвычайных ситуаций природного и техногенного характера
- Зона интенсивности излучения 100 кВт/м²
- Зона интенсивности излучения 10 кВт/м²

Примечание:
1. Границы зон планируемого размещения линейных объектов, подлежащие реконструкции в связи с изменением их местоположения в проекте отсутствуют.

Согласовано				
Взам. инв. №				
Подп. и дата				
Инв. № подл.				

ЧОНФ.ГАЗ-КГС.206.13-ЗУР-ППТО3-ГЧ-004					
Обустройство Тымпучиканского нефтегазоконденсатного месторождения. Куст скважин N206-13					
Изм.	Кол.уч.	Лист	№ док.	Погн.	Дата
Разраб.		Трофимов Д.В.		<i>[Signature]</i>	08.2024
Инж.землеуст		Брюханова А.Н.		<i>[Signature]</i>	08.2024
Инж.картогр		Мещеряков М.С.		<i>[Signature]</i>	08.2024
Н.контроль		Еремин М.А.		<i>[Signature]</i>	08.2024
				Проект планировки и межевания территории:	Стадия
				Обустройство Тымпучиканского нефтегазоконденсатного месторождения. Куст скважин N206-13	Лист
				ЗУР	Листов
				000	
				"ИПЦ "ЗемЛесПроект"	



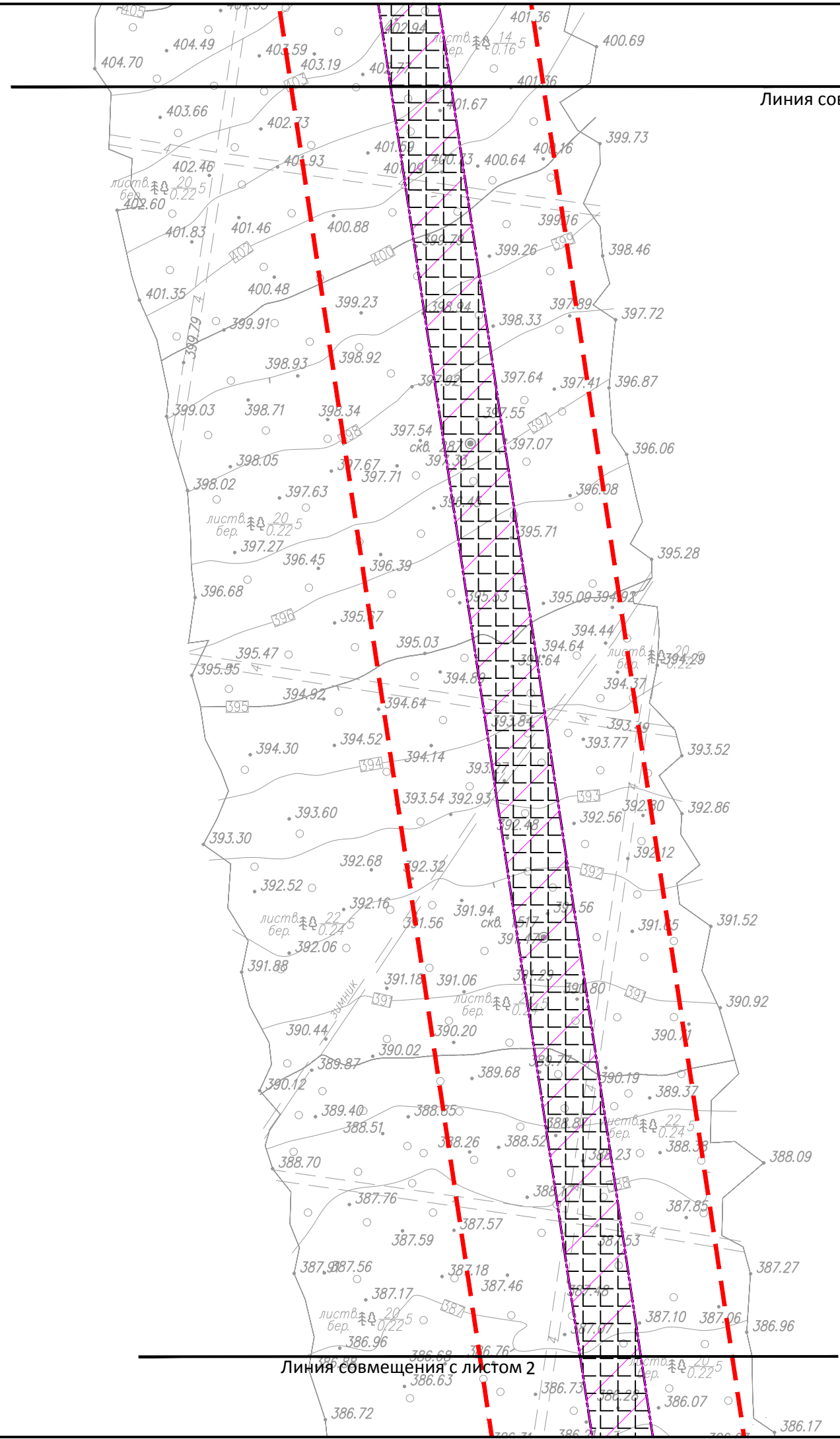
Линия совмещения с листом 3

Линия совмещения с листом 1

Согласовано				
Взам. инв. №				
Подп. и дата				
Инв. № подл.				

ЧОНФ.ГАЗ-КГС.206.13-ЗУР-ППТО3-ГЧ-004					
Обустройство Тымпучиканского нефтегазоконденсатного месторождения. Куст скважин N206-13					
Изм.	Кол.уч.	Лист	№ док.	Погн.	Дата
Разраб.		Трофимов Д.В.		<i>[Signature]</i>	08.2024
Инж.землеуст		Брюханова А.Н.		<i>[Signature]</i>	08.2024
Инж.картогр		Мещеряков М.С.		<i>[Signature]</i>	08.2024
Н.контроль		Еремин М.А.		<i>[Signature]</i>	08.2024
Проект планировки и межевания территории: Обустройство Тымпучиканского нефтегазоконденсатного месторождения. Куст скважин N206-13				Стадия	Лист
				ЗУР	2
				Лист	41
Схема границ территорий, подверженных риску возникновения чрезвычайных ситуаций природного и техногенного характера (пожар, взрыв, химическое, радиоактивное заражение, затопление, подтопление, оползень, карсты, эрозия и т.п.) М 1:2000				000 "ИПЦ "ЗемЛесПроект"	

И/нв. N подл.	Погн. и дата	Взам. инв. N	Согласовано

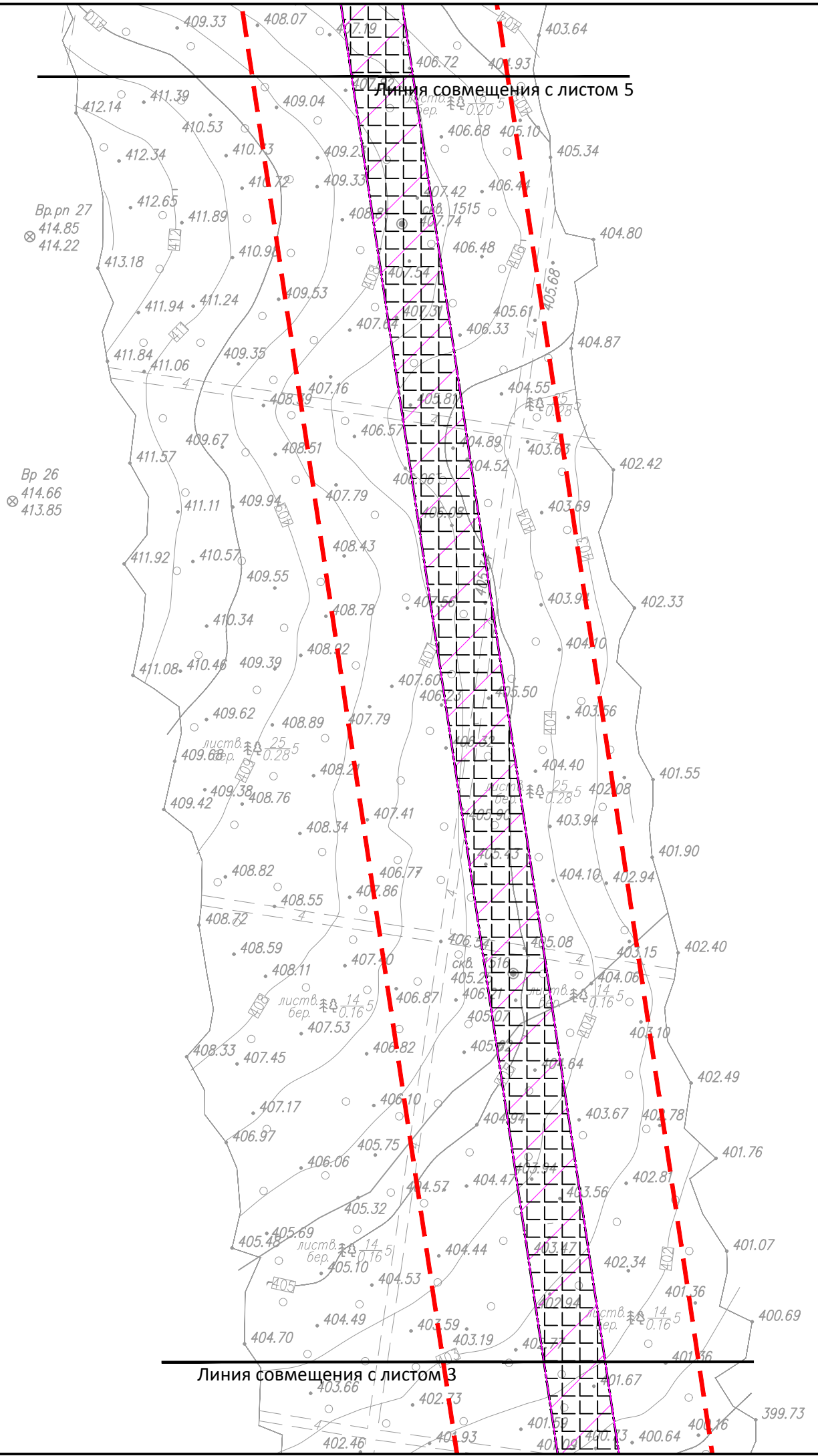


Линия совмещения с листом 4

Линия совмещения с листом 2

						ЧОНФ.ГАЗ-КГС.206.13-ЗУР-ППТО3-ГЧ-004			
						Обустройство Тымпучиканского нефтегазоконденсатного месторождения. Куст скважин N206-13			
Изм.	Кол.уч.	Лист	N° док.	Погн.	Дата	Проект планировки и межевания территории: Обустройство Тымпучиканского нефтегазоконденсатного месторождения. Куст скважин N206-13	Стадия	Лист	Листов
Разраб.		Трофимов Д.В.		<i>[Signature]</i>	08.2024		ЗУР	3	41
Инж.землеуст		Брюханова А.Н.		<i>[Signature]</i>	08.2024				
Инж.картогр		Мещеряков М.С.		<i>[Signature]</i>	08.2024				
Н.контроль		Еремин М.А.		<i>[Signature]</i>	08.2024	Схема границ территорий, подверженных риску возникновения чрезвычайных ситуаций природного и техногенного характера (пожар, взрыв, химическое, радиоактивное заражение, затопление, подтопление, оползень, карсты, эрозия и т.г.) М 1:2000			
						000 "ИПЦ "ЗемЛесПроект"			

И/нв. N подл.	Погн. и дата	Взам. инв. N	Согласовано

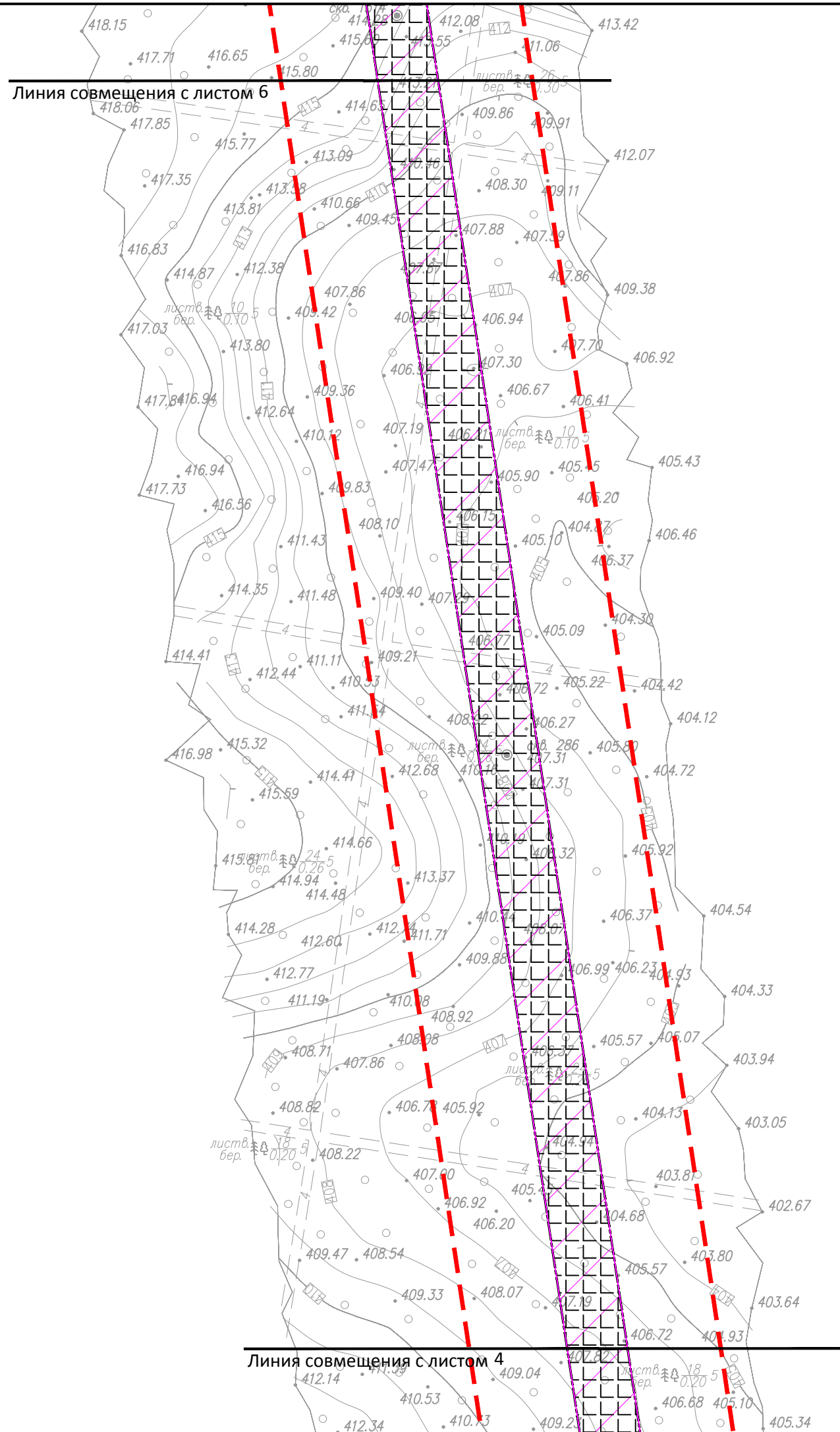


ЧОНФ.ГАЗ-КГС.206.13-ЗУР-ППТО3-ГЧ-004					
Обустройство Тымпучиканского нефтегазоконденсатного месторождения. Куст скважин N206-13					
Изм.	Кол.уч.	Лист	N° док.	Погн.	Дата
Разраб.		Трофимов Д.В.		<i>[Signature]</i>	08.2024
Инж.землеуст		Брюханова А.Н.		<i>[Signature]</i>	08.2024
Инж.картогр		Мещеряков М.С.		<i>[Signature]</i>	08.2024
Н.контроль		Еремин М.А.		<i>[Signature]</i>	08.2024
Проект планировки и межевания территории: Обустройство Тымпучиканского нефтегазоконденсатного месторождения. Куст скважин N206-13				Стадия	Лист
				ЗУР	4
				Листов	41
Схема границ территорий, подверженных риску возникновения чрезвычайных ситуаций природного и техногенного характера (пожар, взрыв, химическое, радиоактивное заражение, затопление, подтопление, оползень, карсты, эрозия и т.г.) М 1:2000				000 "ИПЦ "ЗемЛесПроект"	

Линия совмещения с листом 6

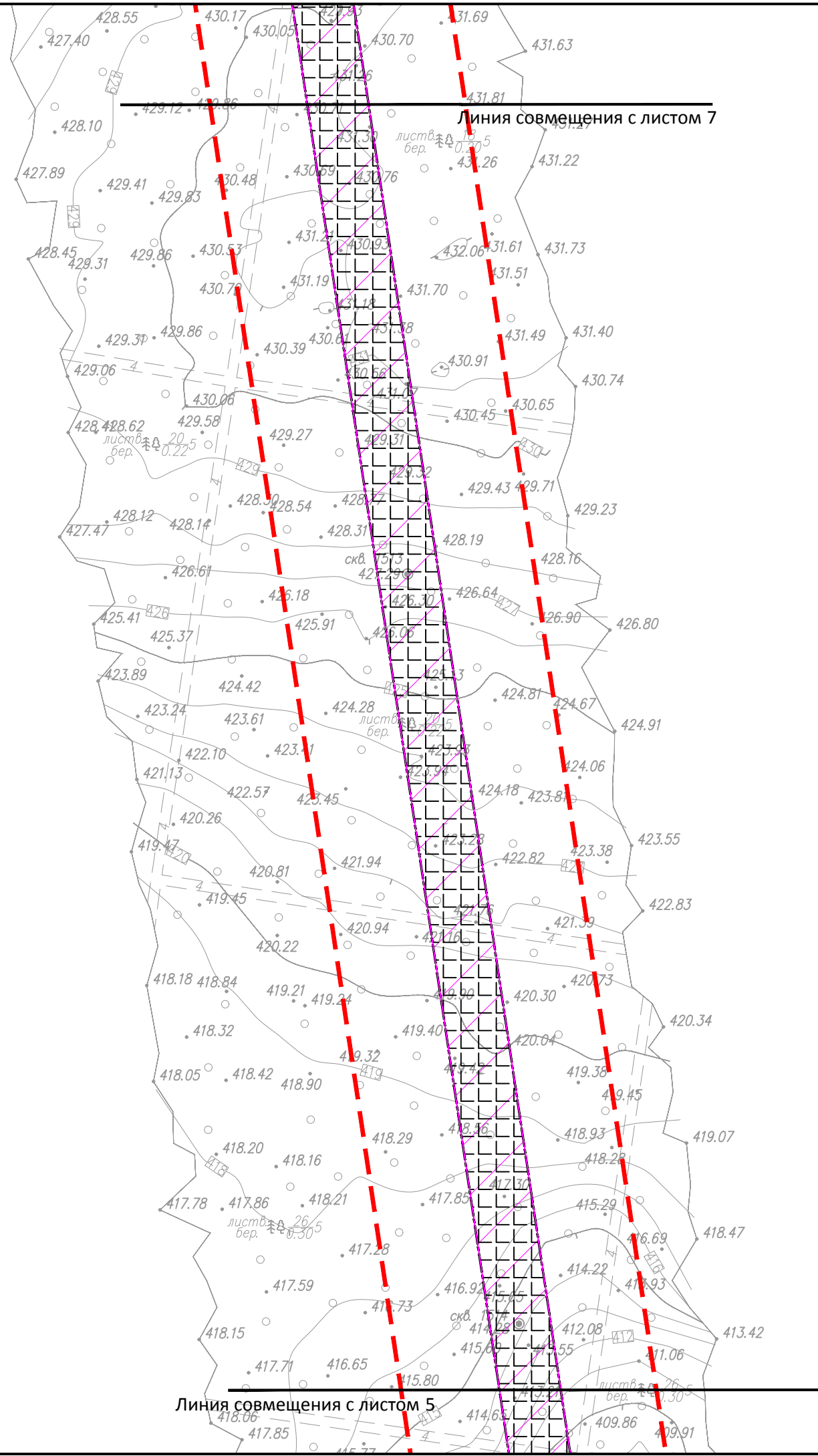
Линия совмещения с листом 4

Согласовано				
Взам. инв. N				
Подп. и дата				
Инв. N подл.				

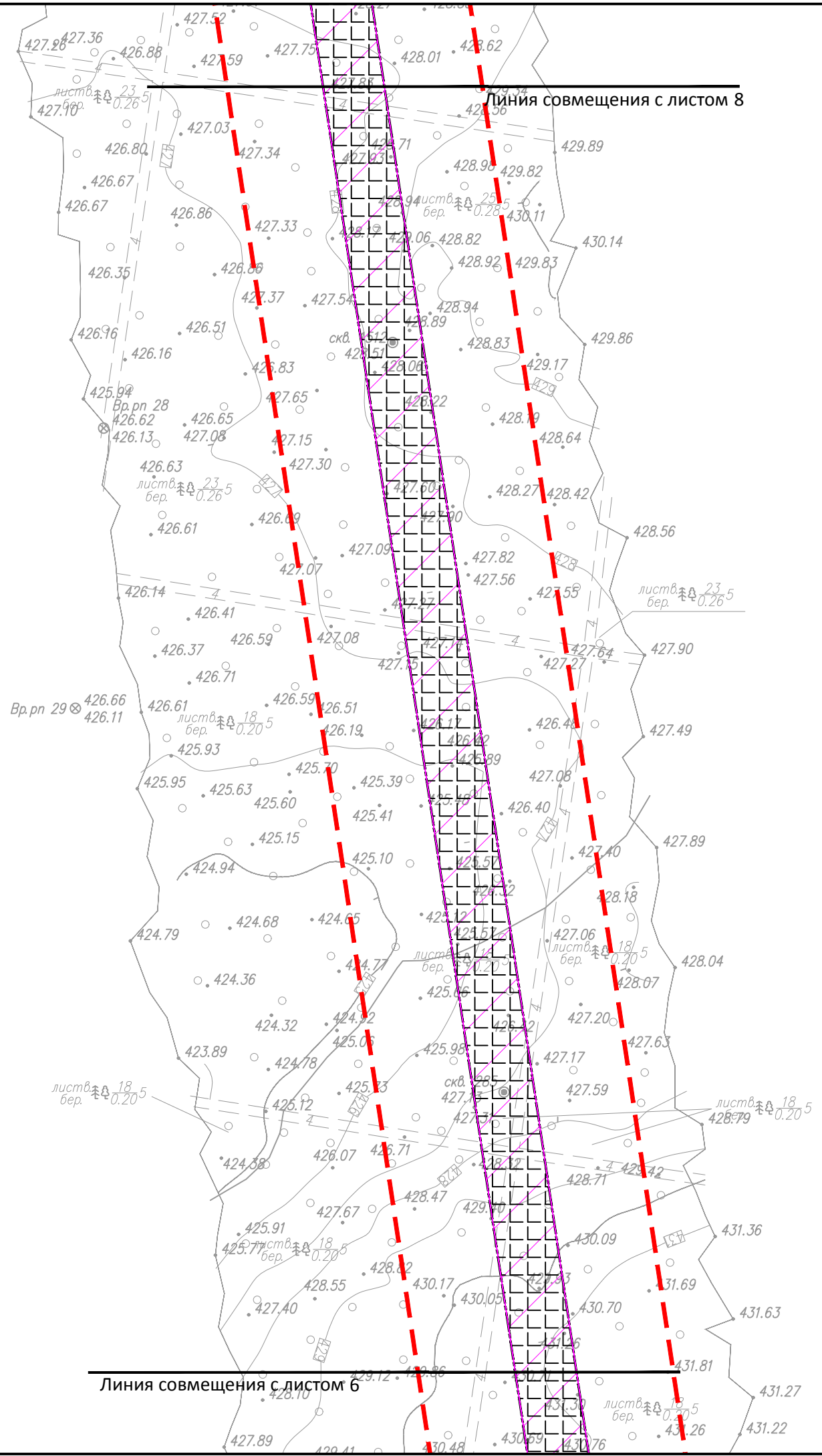


ЧОНФ.ГАЗ-КГС.206.13-ЗУР-ППТО3-ГЧ-004					
Обустройство Тымпучиканского нефтегазоконденсатного месторождения. Куст скважин N206-13					
Изм.	Кол.уч.	Лист	N° док.	Погн.	Дата
Разраб.		Трофимов Д.В.		<i>[Signature]</i>	08.2024
Инж.землеуст		Брюханова А.Н.		<i>[Signature]</i>	08.2024
Инж.картогр		Мещеряков М.С.		<i>[Signature]</i>	08.2024
Проект планировки и межевания территории: Обустройство Тымпучиканского нефтегазоконденсатного месторождения. Куст скважин N206-13					Стадия
					ЗУР
					Лист
					5
					Листов
					41
Схема границ территорий, подверженных риску возникновения чрезвычайных ситуаций природного и техногенного характера (пожар, взрыв, химическое, радиоактивное заражение, затопление, подтопление, оползень, карсты, эрозия и т.г.) М 1:2000					000 "ИПЦ "ЗемЛесПроект"
Н.контроль		Еремин М.А.		<i>[Signature]</i>	08.2024

И/нб. N подл.	Погн. и дата	Взам. инв. N	Согласовано



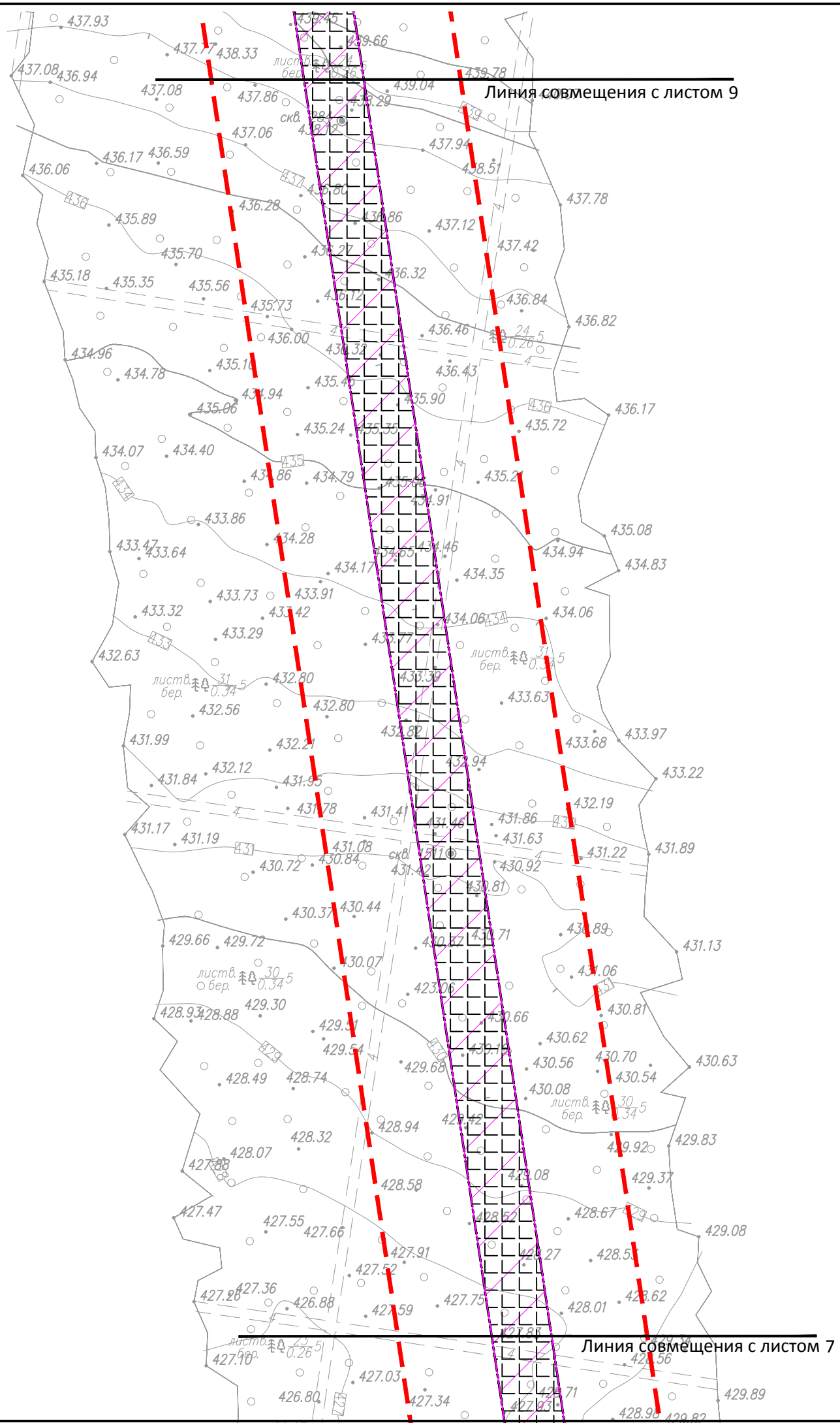
ЧОНФ.ГАЗ-КГС.206.13-ЗУР-ППТО3-ГЧ-004					
Обустройство Тымпучиканского нефтегазоконденсатного месторождения. Куст скважин N206-13					
Изм.	Кол.уч.	Лист	N° док.	Погн.	Дата
Разраб.		Трофимов Д.В.		<i>[Signature]</i>	08.2024
Инж.землеуст		Брюханова А.Н.		<i>[Signature]</i>	08.2024
Инж.картогр		Мещеряков М.С.		<i>[Signature]</i>	08.2024
Н.контроль		Еремин М.А.		<i>[Signature]</i>	08.2024
Проект планировки и межевания территории: Обустройство Тымпучиканского нефтегазоконденсатного месторождения. Куст скважин N206-13				Стадия	Лист
				ЗУР	6
				Листов	41
Схема границ территорий, подверженных риску возникновения чрезвычайных ситуаций природного и техногенного характера (пожар, взрыв, химическое, радиоактивное заражение, затопление, подтопление, оползень, карсты, эрозия и т.г.) М 1:2000				000 "ИПЦ "ЗемЛесПроект"	



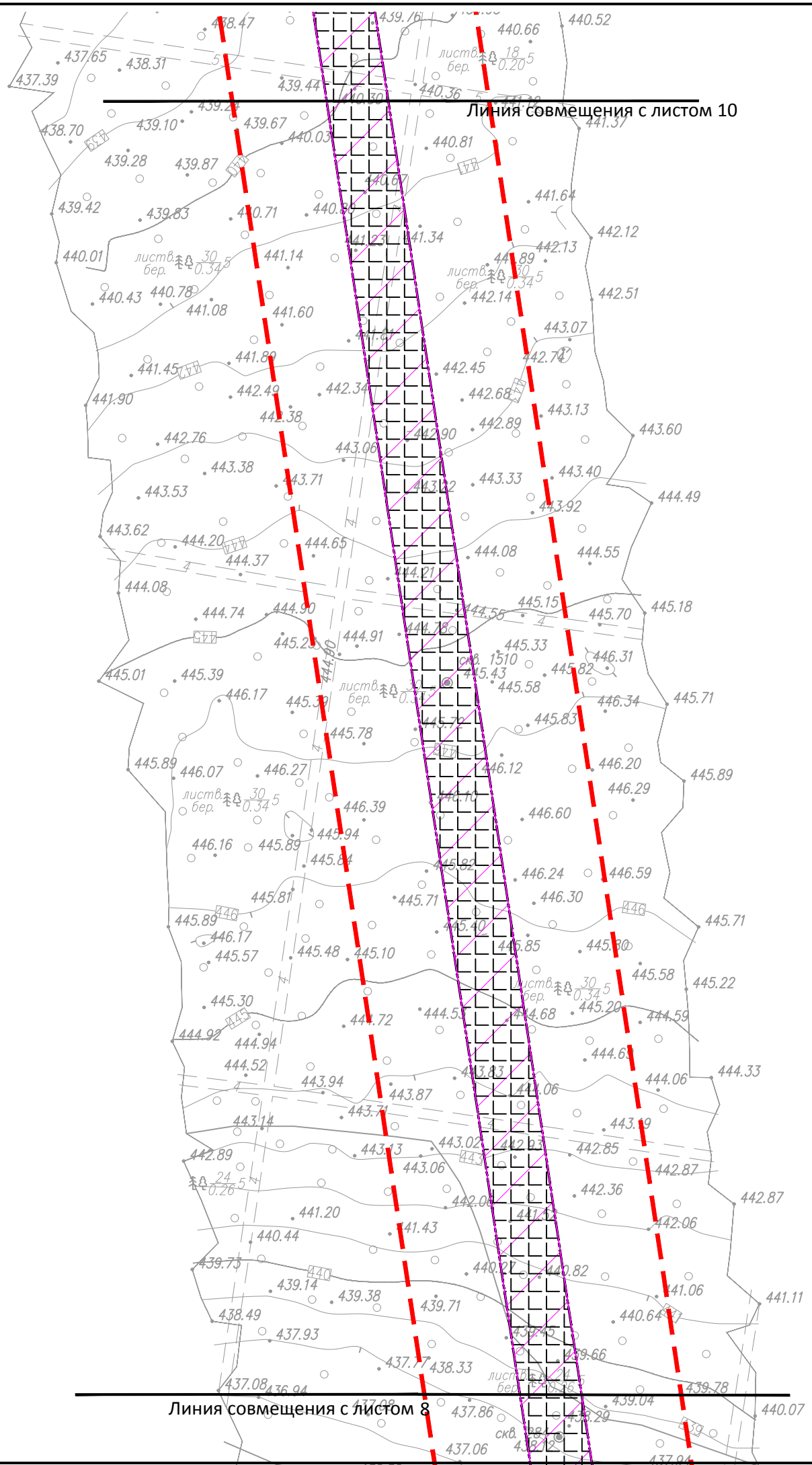
И/№, N подл.	Погн. и дата	Взам. инв. N	Согласовано	

ЧОНФ.ГАЗ-КГС.206.13-ЗУР-ППТО3-ГЧ-004					
Обустройство Тымпучиканского нефтегазоконденсатного месторождения. Куст скважин N206-13					
Изм.	Кол.уч.	Лист	N° док.	Погн.	Дата
Разраб.		Трофимов Д.В.		<i>[Signature]</i>	08.2024
Инж.землеуст		Брюханова А.Н.		<i>[Signature]</i>	08.2024
Инж.картогр		Мещеряков М.С.		<i>[Signature]</i>	08.2024
Н.контроль		Еремин М.А.		<i>[Signature]</i>	08.2024
Проект планировки и межевания территории: Обустройство Тымпучиканского нефтегазоконденсатного месторождения. Куст скважин N206-13				Стадия	Лист
				ЗУР	7
				Листов	41
Схема границ территорий, подверженных риску возникновения чрезвычайных ситуаций природного и техногенного характера (пожар, взрыв, химическое, радиоактивное заражение, затопление, подтопление, оползень, карсты, эрозия и т.п.) М 1:2000				000 "ИПЦ "ЗемЛесПроект"	

И/нв. N подл.	Погн. и дата	Взам. инв. N	Согласовано

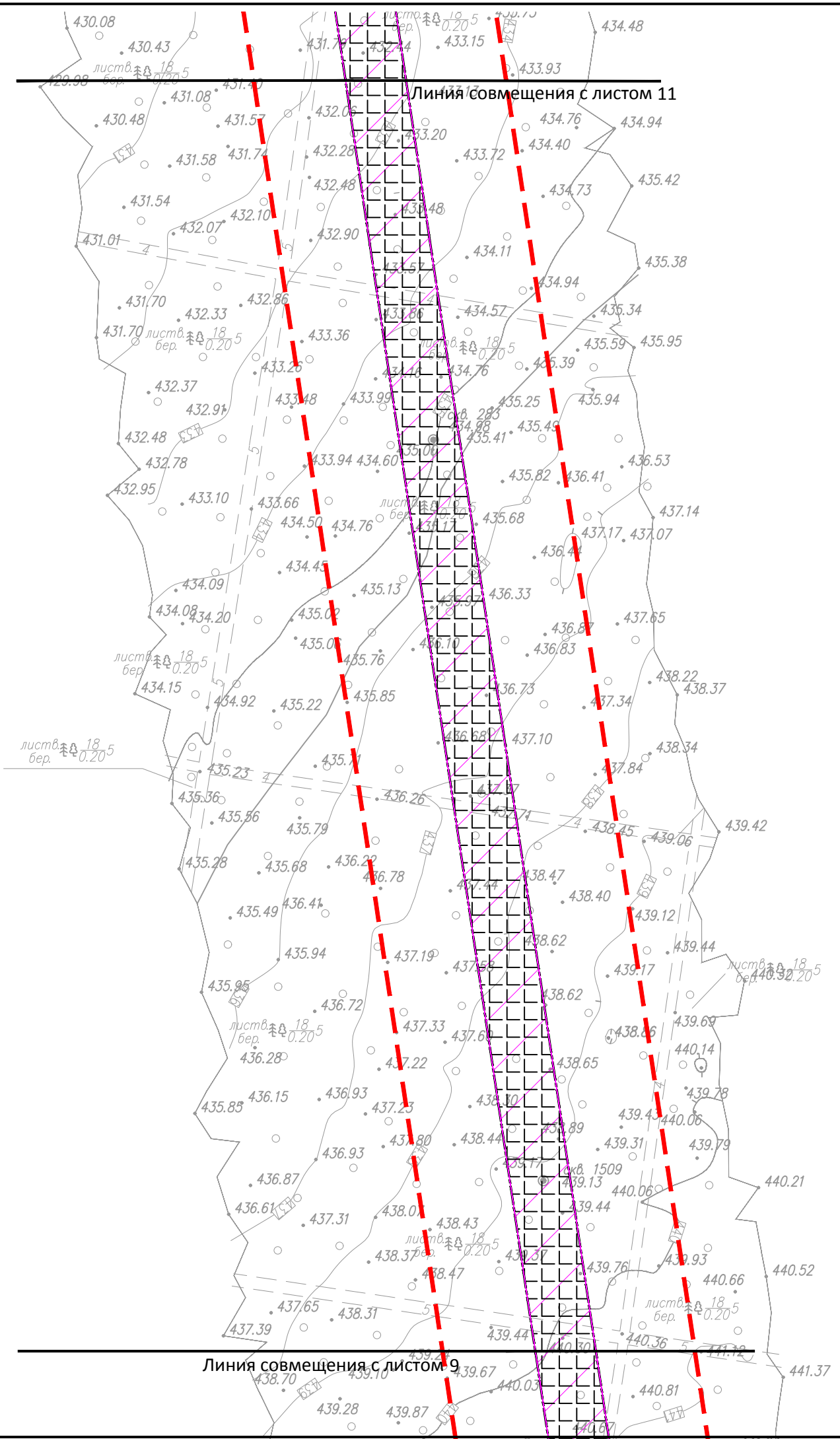


						ЧОНФ.ГАЗ-КГС.206.13-ЗУР-ППТО3-ГЧ-004			
						Обустройство Тымпучиканского нефтегазоконденсатного месторождения. Куст скважин N206-13			
Изм.	Кол.уч.	Лист	N° док.	Погн.	Дата	Проект планировки и межевания территории: Обустройство Тымпучиканского нефтегазоконденсатного месторождения. Куст скважин N206-13	Стадия	Лист	Листов
Разраб.		Трофимов Д.В.		<i>[Signature]</i>	08.2024		ЗУР	8	41
Инж.землеуст		Брюханова А.Н.		<i>[Signature]</i>	08.2024				
Инж.картогр		Мещеряков М.С.		<i>[Signature]</i>	08.2024				
Н.контроль		Еремин М.А.		<i>[Signature]</i>	08.2024	Схема границ территорий, подверженных риску возникновения чрезвычайных ситуаций природного и техногенного характера (пожар, взрыв, химическое, радиоактивное заражение, затопление, подтопление, оползень, карсты, эрозия и т.г.) М 1:2000			
						000 "ИПЦ "ЗемЛесПроект"			



И/нв. N подл.	Погн. и дата	Взам. инв. N	Согласовано	

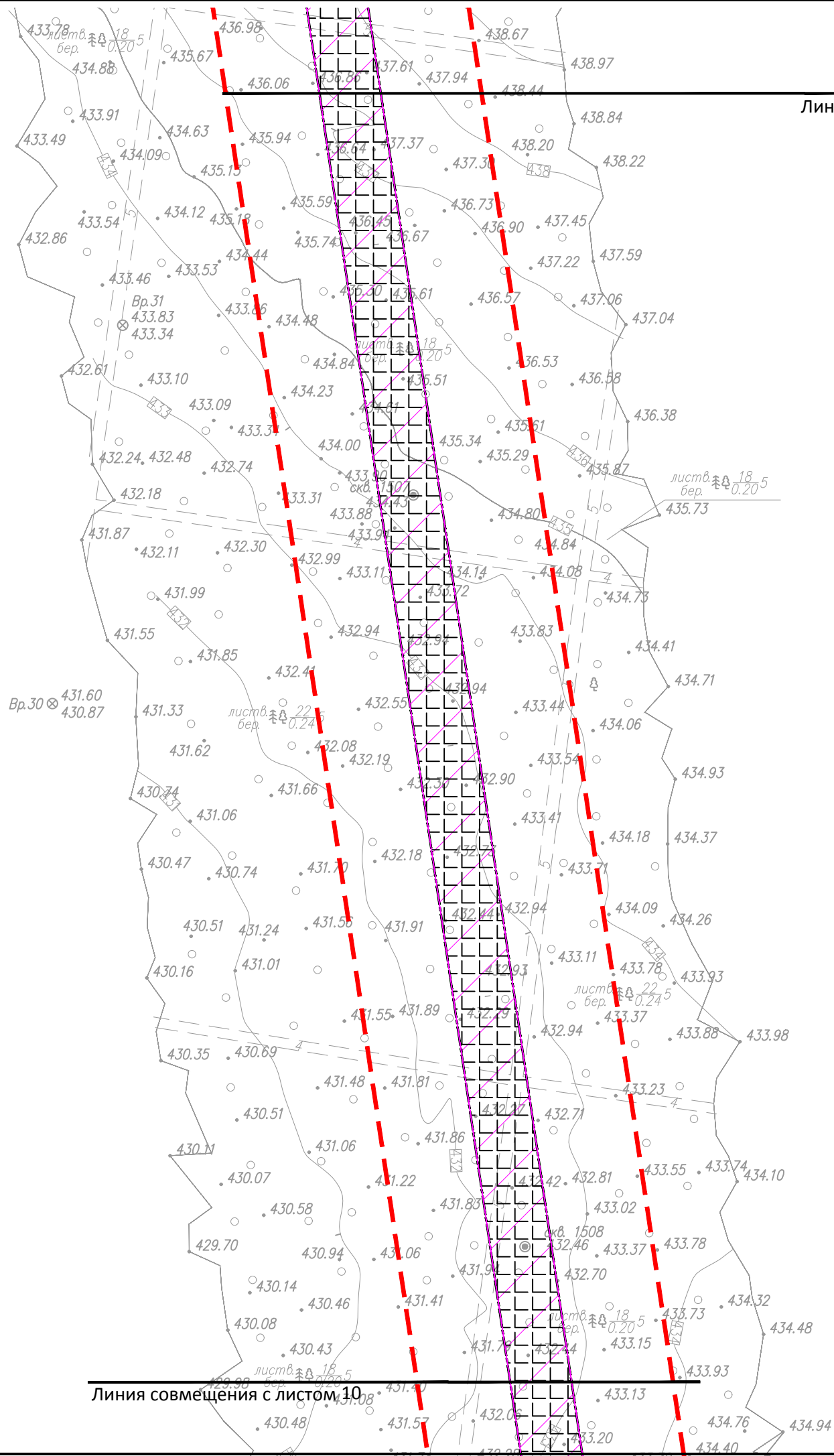
ЧОНФ.ГАЗ-КГС.206.13-ЗУР-ППТО3-ГЧ-004					
Обустройство Тымпучиканского нефтегазоконденсатного месторождения. Куст скважин N206-13					
Изм.	Кол.уч.	Лист	N° док.	Погн.	Дата
Разраб.		Трофимов Д.В.		<i>[Signature]</i>	08.2024
Инж.землеуст		Брюханова А.Н.		<i>[Signature]</i>	08.2024
Инж.картогр		Мещеряков М.С.		<i>[Signature]</i>	08.2024
Н.контроль		Еремин М.А.		<i>[Signature]</i>	08.2024
Проект планировки и межевания территории: Обустройство Тымпучиканского нефтегазоконденсатного месторождения. Куст скважин N206-13				Стадия	Лист
				ЗУР	9
				Листов	41
Схема границ территорий, подверженных риску возникновения чрезвычайных ситуаций природного и техногенного характера (пожар, взрыв, химическое, радиоактивное заражение, затопление, подтопление, оползень, карсты, эрозия и т.г.) М 1:2000				000 "ИПЦ "ЗемЛесПроект"	



И/нв. N подл.	Погн. и дата	Взам. инв. N	Согласовано	

ЧОНФ.ГАЗ-КГС.206.13-ЗУР-ППТО3-ГЧ-004					
Обустройство Тымпучиканского нефтегазоконденсатного месторождения. Куст скважин N206-13					
Изм.	Кол.уч.	Лист	N° док.	Погн.	Дата
Разраб.		Трофимов Д.В.		<i>[Signature]</i>	08.2024
Инж.землеуст		Брюханова А.Н.		<i>[Signature]</i>	08.2024
Инж.картогр		Мещеряков М.С.		<i>[Signature]</i>	08.2024
Н.контроль		Еремин М.А.		<i>[Signature]</i>	08.2024
Проект планировки и межевания территории: Обустройство Тымпучиканского нефтегазоконденсатного месторождения. Куст скважин N206-13				Стадия	Лист
				ЗУР	10
					41
Схема границ территорий, подверженных риску возникновения чрезвычайных ситуаций природного и техногенного характера (пожар, взрыв, химическое, радиоактивное заражение, затопление, подтопление, оползень, карсты, эрозия и т.п.) М 1:2000				000 "ИПЦ "ЗемЛесПроект"	

Линия совмещения с листом 12



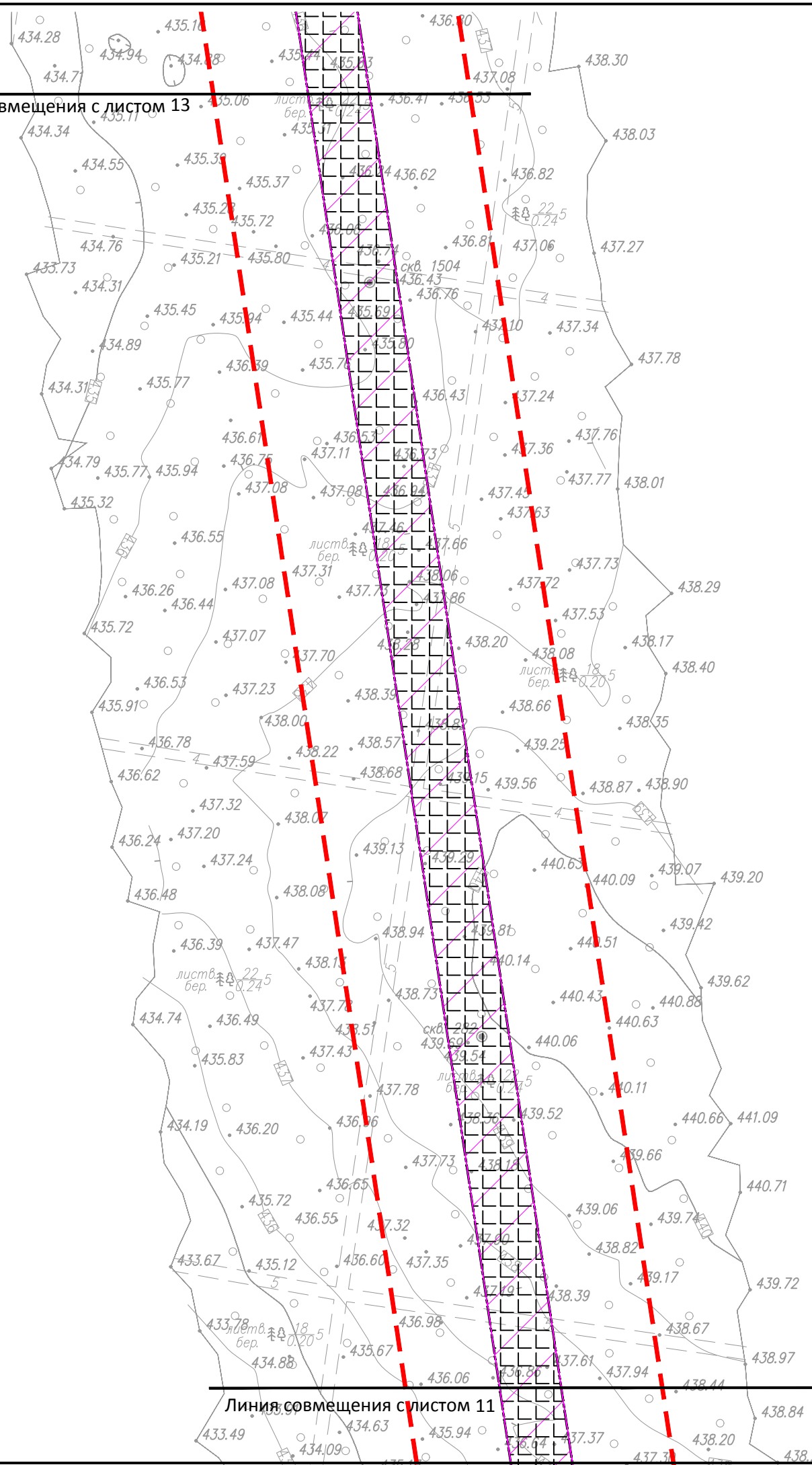
И/№, N подл.	Погн. и дата	Взам. инв. N	Согласовано	

ЧОНФ.ГАЗ-КГС.206.13-ЗУР-ППТО3-ГЧ-004					
Обустройство Тымпучиканского нефтегазоконденсатного месторождения. Куст скважин N206-13					
Изм.	Кол.уч.	Лист	N° док.	Погн.	Дата
Разраб.		Трофимов Д.В.		<i>[Signature]</i>	08.2024
Инж.землеуст		Брюханова А.Н.		<i>[Signature]</i>	08.2024
Инж.картогр		Мещеряков М.С.		<i>[Signature]</i>	08.2024
Проект планировки и межевания территории: Обустройство Тымпучиканского нефтегазоконденсатного месторождения. Куст скважин N206-13					Стадия
					ЗУР
					Лист
					11
					Листов
					41
Схема границ территорий, подверженных риску возникновения чрезвычайных ситуаций природного и техногенного характера (пожар, взрыв, химическое, радиоактивное заражение, затопление, подтопление, оползень, карсты, эрозия и т.п.) М 1:2000					000 "ИПЦ "ЗемЛесПроект"
Н.контроль		Еремин М.А.		<i>[Signature]</i>	08.2024

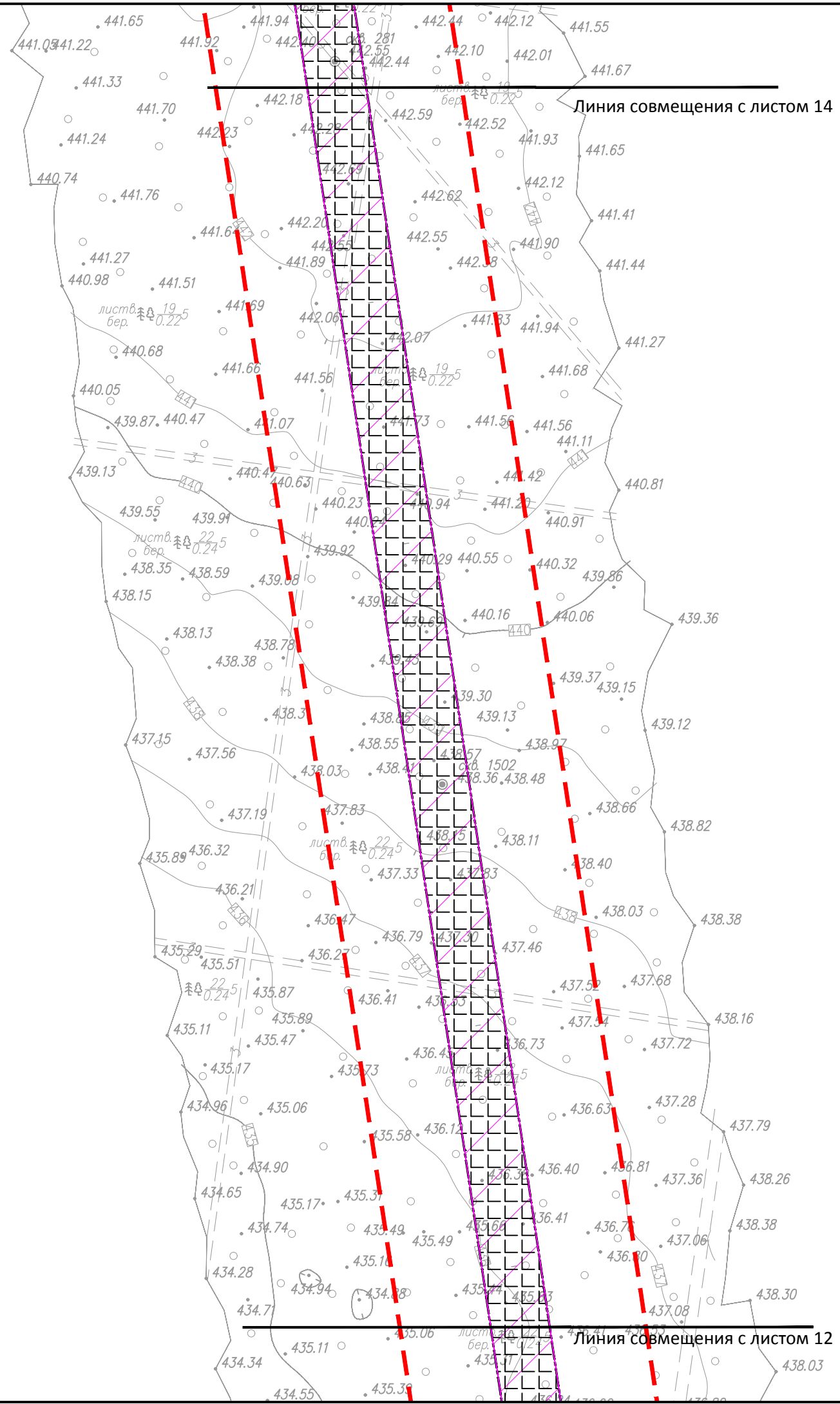
Линия совмещения с листом 13

Линия совмещения с листом 11

Согласовано				
Взам. инв. №				
Подп. и дата				
Инв. № подл.				



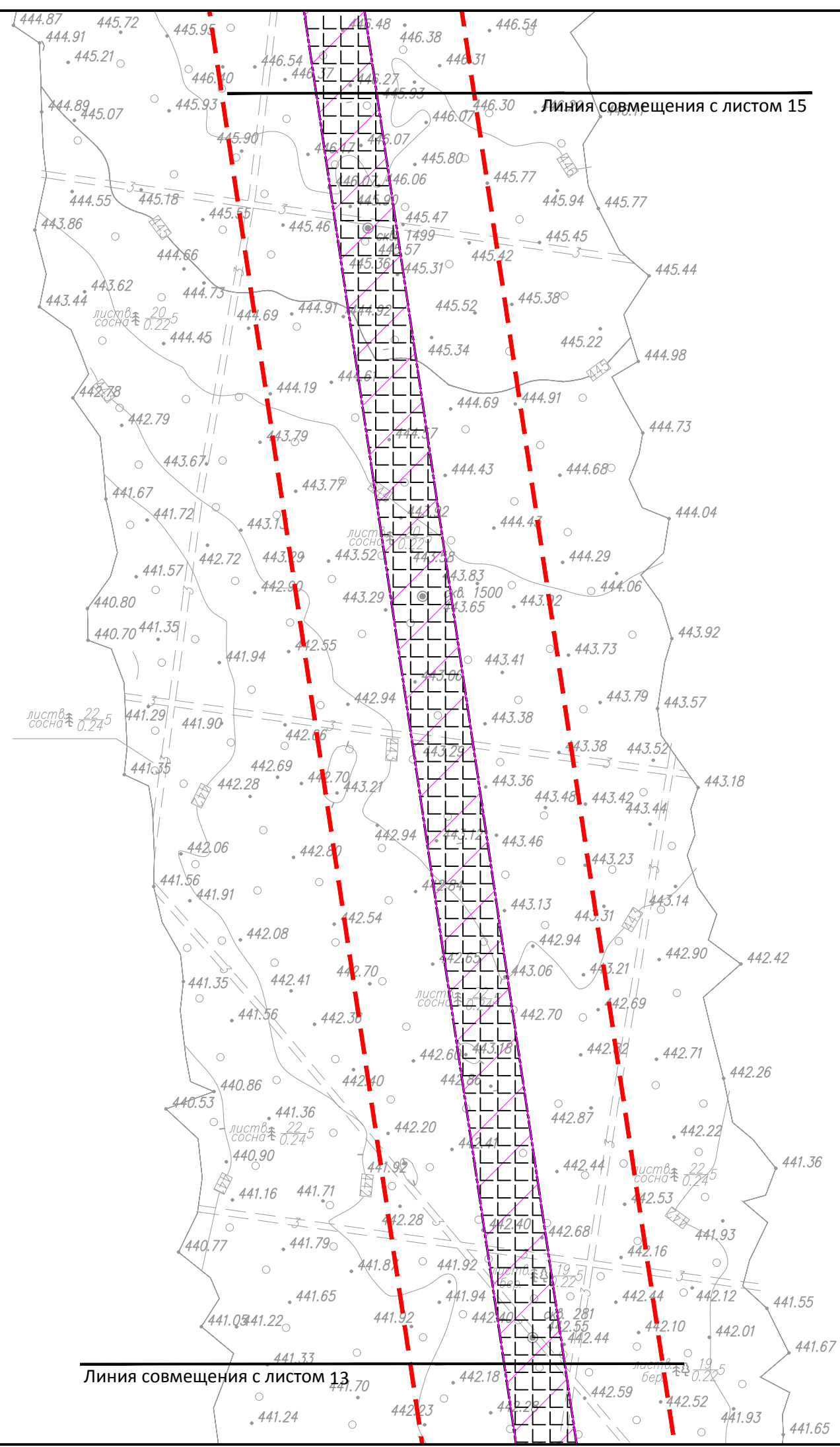
ЧОНФ.ГАЗ-КГС.206.13-ЗУР-ППТО3-ГЧ-004					
Обустройство Тымпучиканского нефтегазоконденсатного месторождения. Куст скважин N206-13					
Изм.	Кол.уч.	Лист	№ док.	Погн.	Дата
Разраб.		Трофимов Д.В.		<i>М.Трофимов</i>	08.2024
Инж.землеуст		Брюханова А.Н.		<i>А.Н.Брюханова</i>	08.2024
Инж.картогр		Мещеряков М.С.		<i>М.С.Мещеряков</i>	08.2024
Н.контроль		Еремин М.А.		<i>М.А.Еремин</i>	08.2024
Проект планировки и межевания территории: Обустройство Тымпучиканского нефтегазоконденсатного месторождения. Куст скважин N206-13				Стадия	Лист
				ЗУР	12
					Листов
					41
Схема границ территорий, подверженных риску возникновения чрезвычайных ситуаций природного и техногенного характера (пожар, взрыв, химическое, радиоактивное заражение, затопление, подтопление, оползень, карсты, эрозия и т.г.) М 1:2000				000 "ИПЦ "ЗемЛесПроект"	



И/в. Н. подл.	Погн. и дата	Взам. инв. Н	Согласовано	

ЧОНФ.ГАЗ-КГС.206.13-ЗУР-ППТО3-ГЧ-004					
Обустройство Тымпучиканского нефтегазоконденсатного месторождения. Куст скважин N206-13					
Изм.	Кол.уч.	Лист	№ док.	Погн.	Дата
Разраб.		Трофимов Д.В.		<i>[Signature]</i>	08.2024
Инж.землеуст		Брюханова А.Н.		<i>[Signature]</i>	08.2024
Инж.картогр		Мещеряков М.С.		<i>[Signature]</i>	08.2024
Н.контроль		Еремин М.А.		<i>[Signature]</i>	08.2024
Проект планировки и межевания территории: Обустройство Тымпучиканского нефтегазоконденсатного месторождения. Куст скважин N206-13					Стадия
					ЗУР
					Лист
					13
					Листов
					41
Схема границ территорий, подверженных риску возникновения чрезвычайных ситуаций природного и техногенного характера (пожар, взрыв, химическое, радиоактивное заражение, затопление, подтопление, оползень, карсты, эрозия и т.п.) М 1:2000					000 "ИПЦ "ЗемЛесПроект"

Согласовано					
И/нв. N подл.	Погн. и дата	Взам. инв. N			

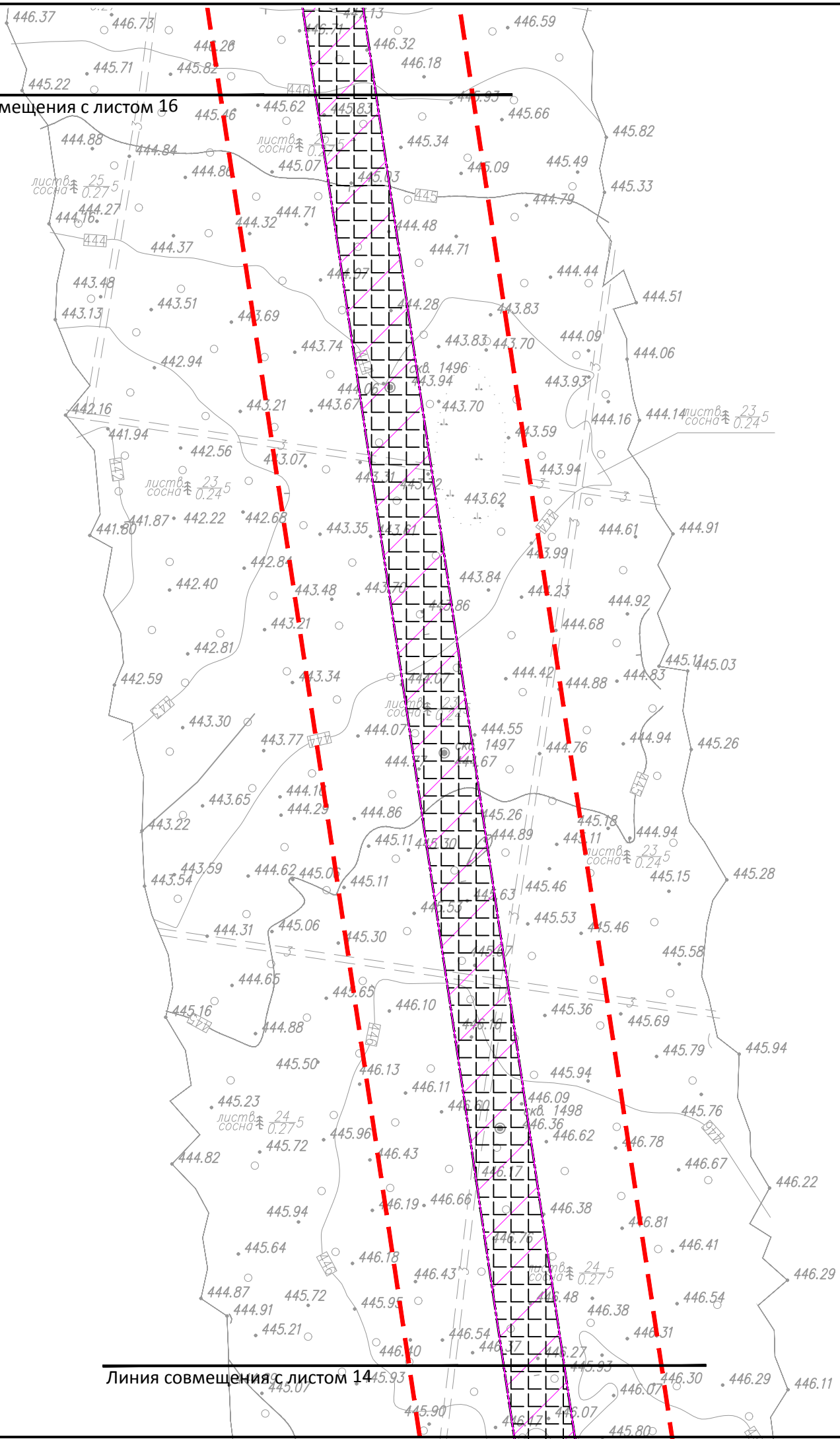


ЧОНФ.ГАЗ-КГС.206.13-ЗУР-ППТО3-ГЧ-004					
Обустройство Тымпучиканского нефтегазоконденсатного месторождения. Куст скважин N206-13					
Изм.	Кол.уч.	Лист	№ док.	Погн.	Дата
Разраб.		Трофимов Д.В.		<i>М.Трофимов</i>	08.2024
Инж.землеуст		Брюханова А.Н.		<i>А.Н.Брюханова</i>	08.2024
Инж.картогр		Мещеряков М.С.		<i>М.С.Мещеряков</i>	08.2024
Н.контроль		Еремин М.А.		<i>М.А.Еремин</i>	08.2024
Проект планировки и межевания территории: Обустройство Тымпучиканского нефтегазоконденсатного месторождения. Куст скважин N206-13				Стадия	Лист
				ЗУР	14
				Листов	41
Схема границ территорий, подверженных риску возникновения чрезвычайных ситуаций природного и техногенного характера (пожар, взрыв, химическое, радиоактивное заражение, затопление, подтопление, оползень, карсты, эрозия и т.п.) М 1:2000				000 "ИПЦ "ЗемЛесПроект"	

Линия совмещения с листом 16

Линия совмещения с листом 14

Согласовано				
Взам. инв. №				
Подп. и дата				
Инв. № подл.				



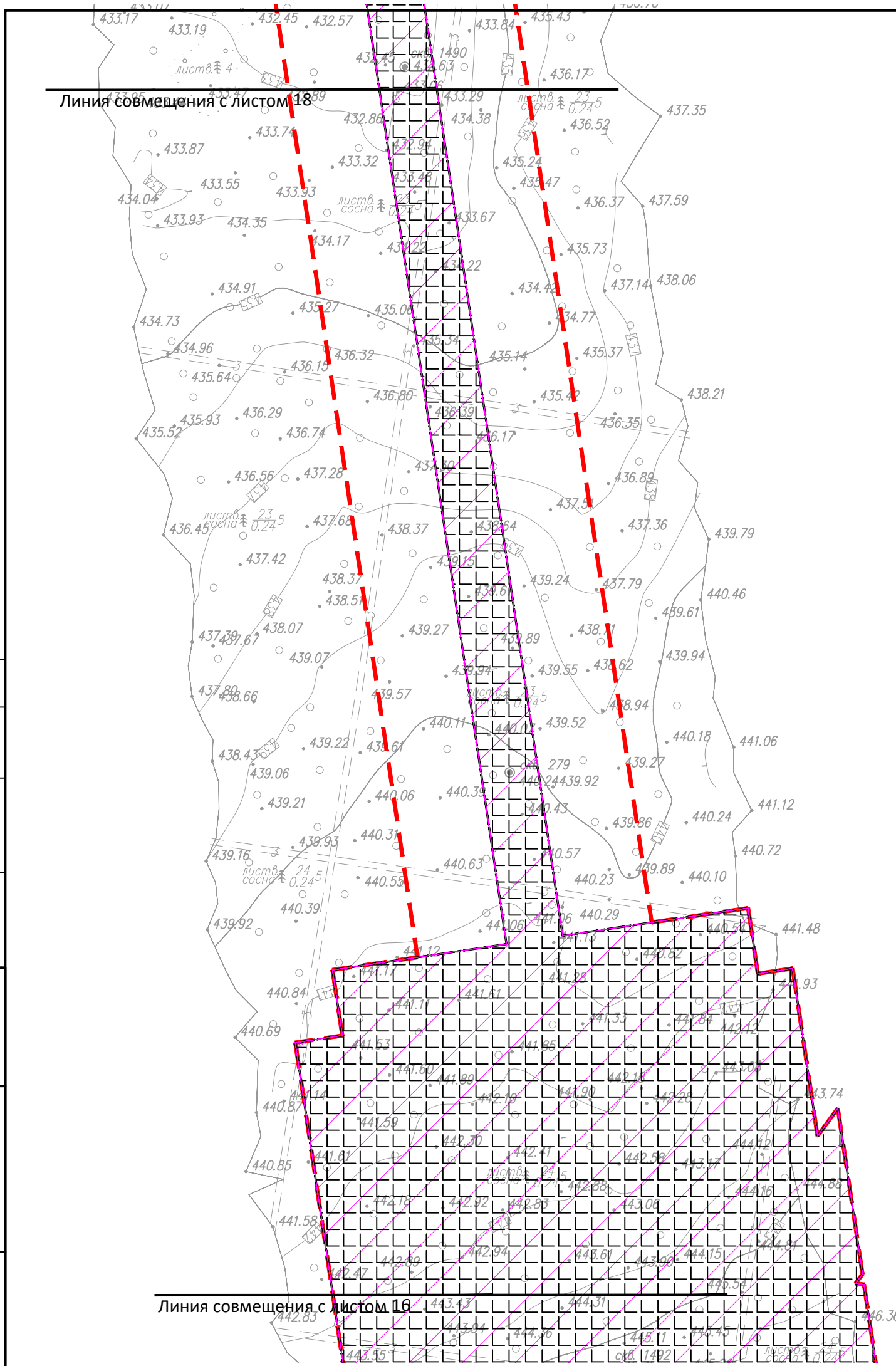
ЧОНФ.ГАЗ-КГС.206.13-ЗУР-ППТО3-ГЧ-004					
Обустройство Тымпучиканского нефтегазоконденсатного месторождения. Куст скважин N206-13					
Изм.	Кол.уч.	Лист	№ док.	Погн.	Дата
Разраб.		Трофимов Д.В.		<i>[Signature]</i>	08.2024
Инж.землеуст		Брюханова А.Н.		<i>[Signature]</i>	08.2024
Инж.картогр		Мещеряков М.С.		<i>[Signature]</i>	08.2024
Н.контроль		Еремин М.А.		<i>[Signature]</i>	08.2024
Проект планировки и межевания территории: Обустройство Тымпучиканского нефтегазоконденсатного месторождения. Куст скважин N206-13				Стадия	Лист
				ЗУР	15
					41
Схема границ территорий, подверженных риску возникновения чрезвычайных ситуаций природного и техногенного характера (пожар, взрыв, химическое, радиоактивное заражение, затопление, подтопление, оползень, карсты, эрозия и т.п.) М 1:2000				000 "ИПЦ "ЗемЛесПроект"	

Линия совмещения с листом 17

Линия совмещения с листом 15

И/нв. N подл.	Погн. и дата	Взам. инв. N	Согласовано	

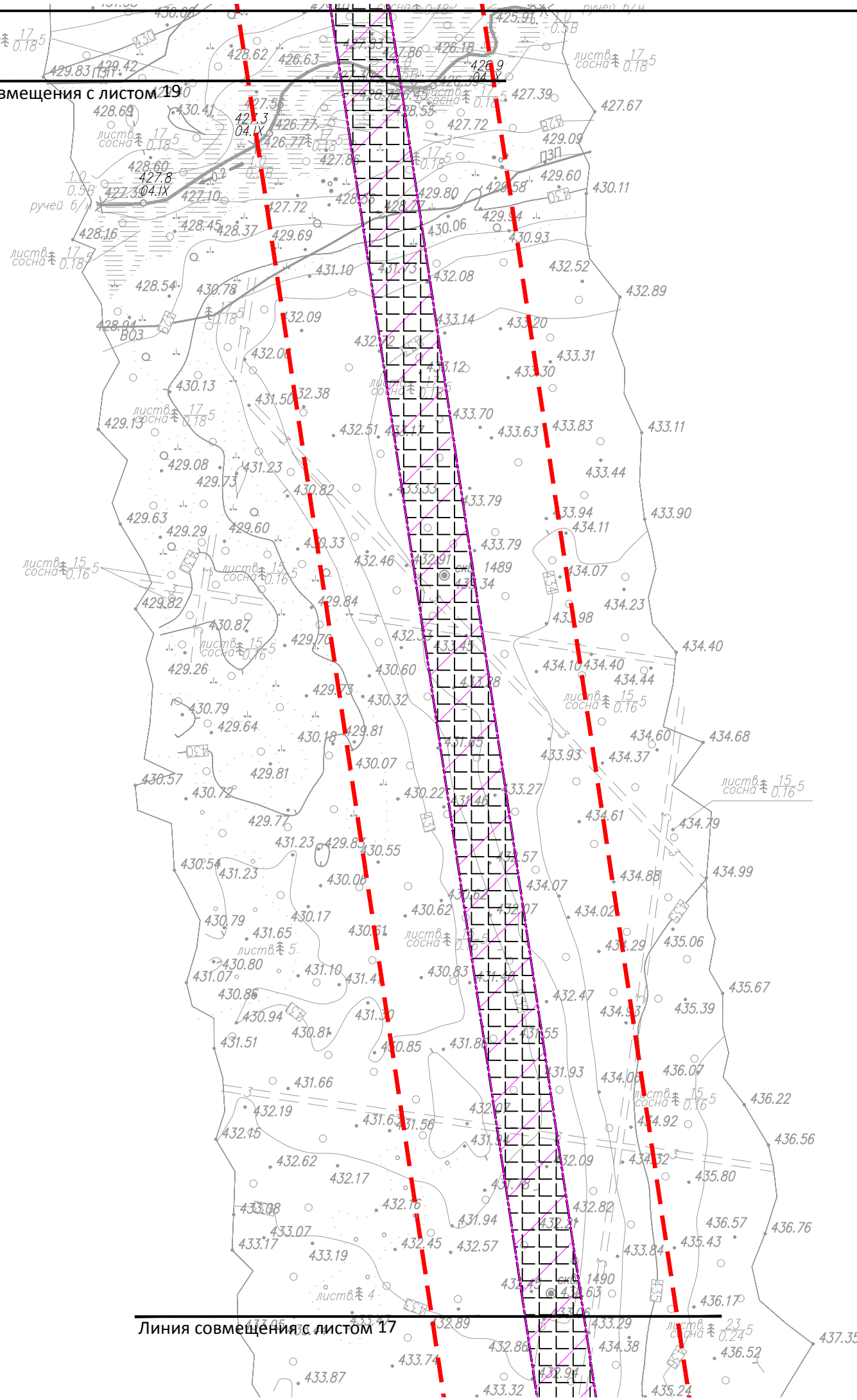
ЧОНФ.ГАЗ-КГС.206.13-ЗУР-ППТО3-ГЧ-004					
Обустройство Тымпучиканского нефтегазоконденсатного месторождения. Куст скважин N206-13					
Изм.	Кол.уч.	Лист	N° док.	Погн.	Дата
Разраб.		Трофимов Д.В.		<i>М.Трофимов</i>	08.2024
Инж.землеуст		Брюханова А.Н.		<i>А.Брюханова</i>	08.2024
Инж.картогр		Мещеряков М.С.		<i>М.Мещеряков</i>	08.2024
Н.контроль		Еремин М.А.		<i>М.Еремин</i>	08.2024
Проект планировки и межевания территории: Обустройство Тымпучиканского нефтегазоконденсатного месторождения. Куст скважин N206-13				Стадия	Лист
				ЗУР	16
				Листов	41
Схема границ территорий, подверженных риску возникновения чрезвычайных ситуаций природного и техногенного характера (пожар, взрыв, химическое, радиоактивное заражение, затопление, подтопление, оползень, карсты, эрозия и т.г.) М 1:2000				000 "ИПЦ "ЗемЛесПроект"	



И/нб. N подл.	Погн. и дата	Взам. инв. N	Согласовано

						ЧОНФ.ГАЗ-КГС.206.13-ЗУР-ППТО3-ГЧ-004			
						Обустройство Тымпучиканского нефтегазоконденсатного месторождения. Куст скважин N206-13			
Изм.	Кол.уч.	Лист	N° док.	Погн.	Дата	Проект планировки и межевания территории: Обустройство Тымпучиканского нефтегазоконденсатного месторождения. Куст скважин N206-13	Стадия	Лист	Листов
Разраб.		Трофимов Д.В.		<i>[Signature]</i>	08.2024		ЗУР	17	41
Инж.землеуст		Брюханова А.Н.		<i>[Signature]</i>	08.2024				
Инж.картогр		Мещеряков М.С.		<i>[Signature]</i>	08.2024				
						Схема границ территорий, подверженных риску возникновения чрезвычайных ситуаций природного и техногенного характера (пожар, взрыв, химическое, радиоактивное заражение, затопление, подтопление, оползень, карсты, эрозия и т.г.) М 1:2000			
Н.контроль		Еремин М.А.		<i>[Signature]</i>	08.2024				000 "ИПЦ "ЗемЛесПроект"

Линия совмещения с листом 190



Линия совмещения с листом 17

И/нв. N подл.	Погн. и дата	Взам. инв. N	Согласовано	

ЧОНФ.ГАЗ-КГС.206.13-ЗУР-ППТО3-ГЧ-004					
Обустройство Тымпучиканского нефтегазоконденсатного месторождения. Куст скважин N206-13					
Изм.	Кол.уч.	Лист	N° док.	Погн.	Дата
Разраб.		Трофимов Д.В.		<i>[Signature]</i>	08.2024
Инж.землеуст		Брюханова А.Н.		<i>[Signature]</i>	08.2024
Инж.картогр		Мещеряков М.С.		<i>[Signature]</i>	08.2024
Н.контроль		Еремин М.А.		<i>[Signature]</i>	08.2024
Проект планировки и межевания территории: Обустройство Тымпучиканского нефтегазоконденсатного месторождения. Куст скважин N206-13				Стадия	Лист
				ЗУР	18
				Листов	41
Схема границ территорий, подверженных риску возникновения чрезвычайных ситуаций природного и техногенного характера (пожар, взрыв, химическое, радиоактивное заражение, затопление, подтопление, оползень, карсты, эрозия и т.г.) М 1:2000				000 "ИПЦ "ЗемЛесПроект"	

Линия совмещения с листом 20

Линия совмещения с листом 18

Вр.37
439.00
438.31

лист № 23,5
сосна № 0,24

лист № 23,5
сосна № 0,24

лист № 23,5
сосна № 0,24

лист № 17,5
сосна № 0,185

лист № 17,5
сосна № 0,185

Согласовано			
	Взам. инв. N		
	Подп. и дата		
Инв. N подл.			

ЧОНФ.ГАЗ-КГС.206.13-ЗУР-ППТО3-ГЧ-004							
Обустройство Тымпучиканского нефтегазоконденсатного месторождения. Куст скважин N206-13							
Изм.	Кол.уч.	Лист	N° док.	Погн.	Дата		
Разраб.		Трофимов Д.В.		<i>М.Трофимов</i>	08.2024		
Инж.землеуст		Брюханова А.Н.		<i>А.Брюханова</i>	08.2024		
Инж.картогр		Мещеряков М.С.		<i>М.Мещеряков</i>	08.2024		
Н.контроль		Еремин М.А.		<i>М.Еремин</i>	08.2024		
Проект планировки и межевания территории: Обустройство Тымпучиканского нефтегазоконденсатного месторождения. Куст скважин N206-13					Стадия	Лист	Листов
					ЗУР	19	41
Схема границ территорий, подверженных риску возникновения чрезвычайных ситуаций природного и техногенного характера (пожар, взрыв, химическое, радиоактивное заражение, затопление, подтопление, оползень, карсты, эрозия и т.г.) М 1:2000					000 "ИПЦ "ЗемЛесПроект"		

Линия совмещения с листом 21

Линия совмещения с листом 19

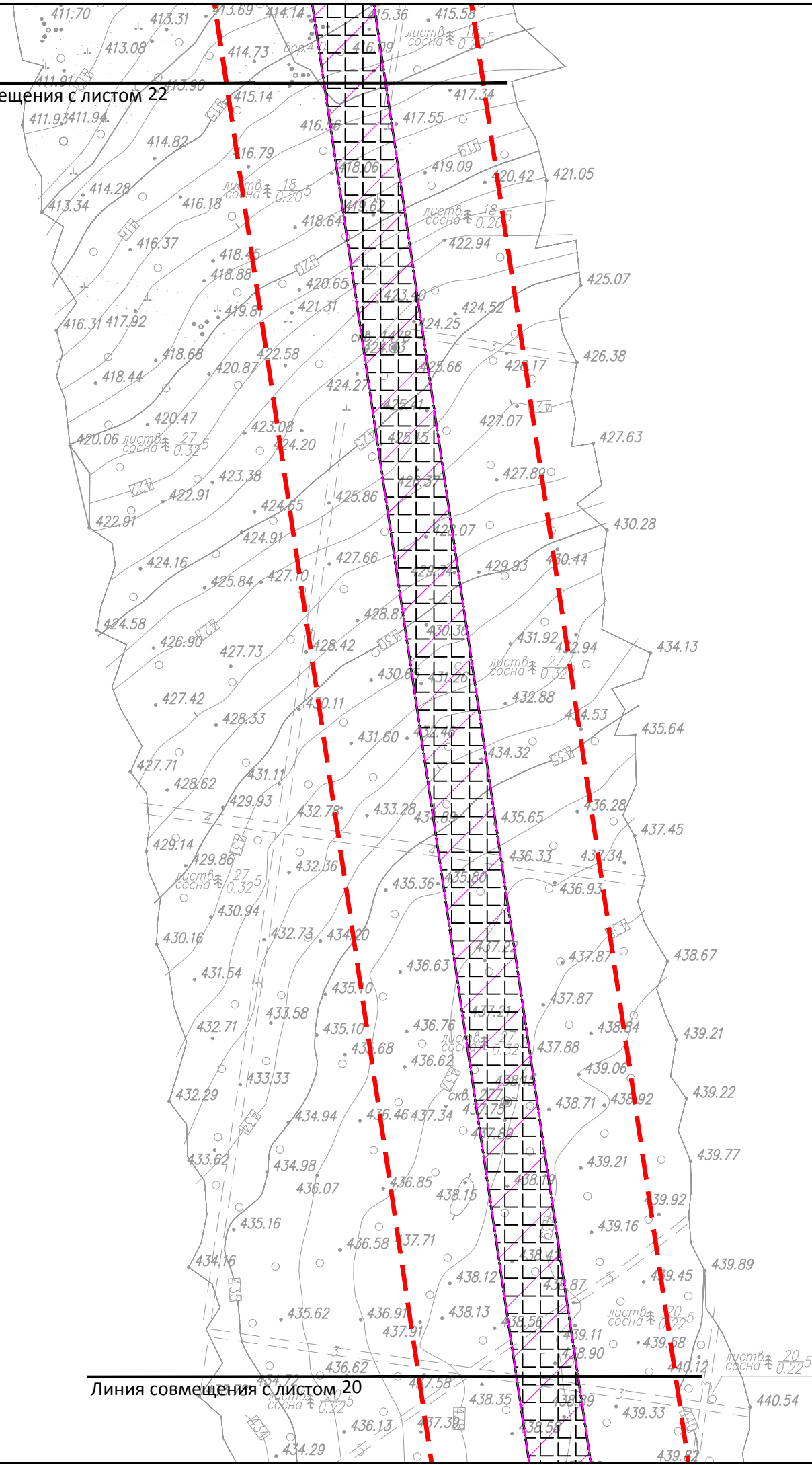
Согласовано		Взам. инв. N	Подп. и дата	Инв. N подл.

ЧОНФ.ГАЗ-КГС.206.13-ЗУР-ППТО3-ГЧ-004					
Обустройство Тымпучиканского нефтегазоконденсатного месторождения. Куст скважин N206-13					
Изм.	Кол.уч.	Лист	N° док.	Погн.	Дата
Разраб.		Трофимов Д.В.		<i>М.Трофимов</i>	08.2024
Инж.землеуст		Брюханова А.Н.		<i>А.Н.Брюханова</i>	08.2024
Инж.картогр		Мещеряков М.С.		<i>М.С.Мещеряков</i>	08.2024
Н.контроль		Еремин М.А.		<i>М.А.Еремин</i>	08.2024
Проект планировки и межевания территории: Обустройство Тымпучиканского нефтегазоконденсатного месторождения. Куст скважин N206-13				Стадия	Лист
				ЗУР	20
					Листов
					41
Схема границ территорий, подверженных риску возникновения чрезвычайных ситуаций природного и техногенного характера (пожар, взрыв, химическое, радиоактивное заражение, затопление, подтопление, оползень, карсты, эрозия и т.г.) М 1:2000				000 "ИПЦ "ЗемЛесПроект"	

Линия совмещения с листом 22

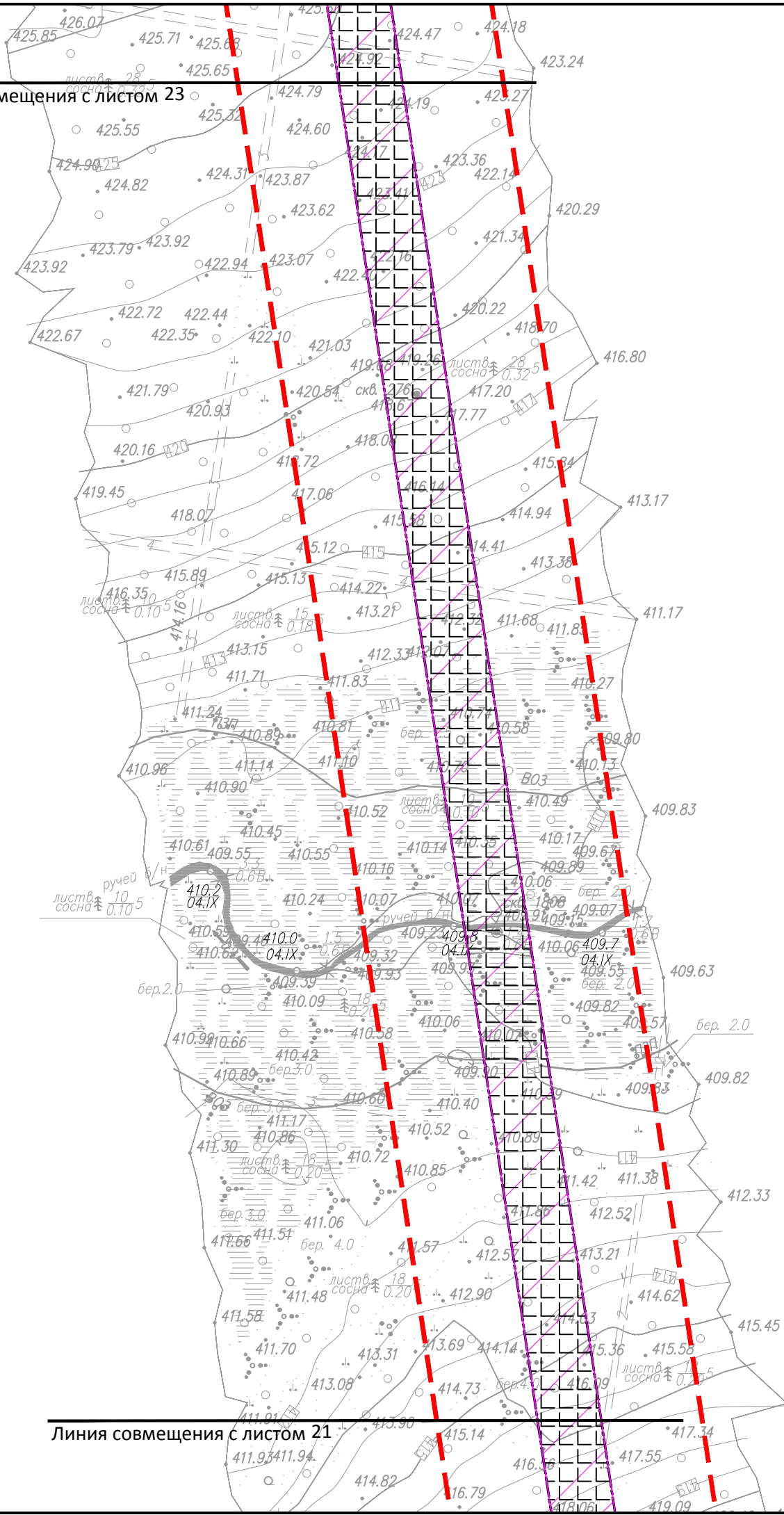
Линия совмещения с листом 20

И/нв. N подл.	Погн. и дата	Взам. инв. N	Согласовано



ЧОНФ.ГАЗ-КГС.206.13-ЗУР-ППТО3-ГЧ-004					
Обустройство Тымпучиканского нефтегазоконденсатного месторождения. Куст скважин N206-13					
Изм.	Кол.уч.	Лист	N° док.	Погн.	Дата
Разраб.	Трофимов Д.В.	<i>[Signature]</i>			08.2024
Инж.землеуст	Брюханова А.Н.	<i>[Signature]</i>			08.2024
Инж.картогр	Мещеряков М.С.	<i>[Signature]</i>			08.2024
Н.контроль	Еремин М.А.	<i>[Signature]</i>			08.2024
Проект планировки и межевания территории: Обустройство Тымпучиканского нефтегазоконденсатного месторождения. Куст скважин N206-13				Стадия	Лист
				ЗУР	21
				Листов	41
Схема границ территорий, подверженных риску возникновения чрезвычайных ситуаций природного и техногенного характера (пожар, взрыв, химическое, радиоактивное заражение, затопление, подтопление, оползень, карсты, эрозия и т.п.) М 1:2000				000 "ИПЦ "ЗемЛесПроект"	

Линия совмещения с листом 23



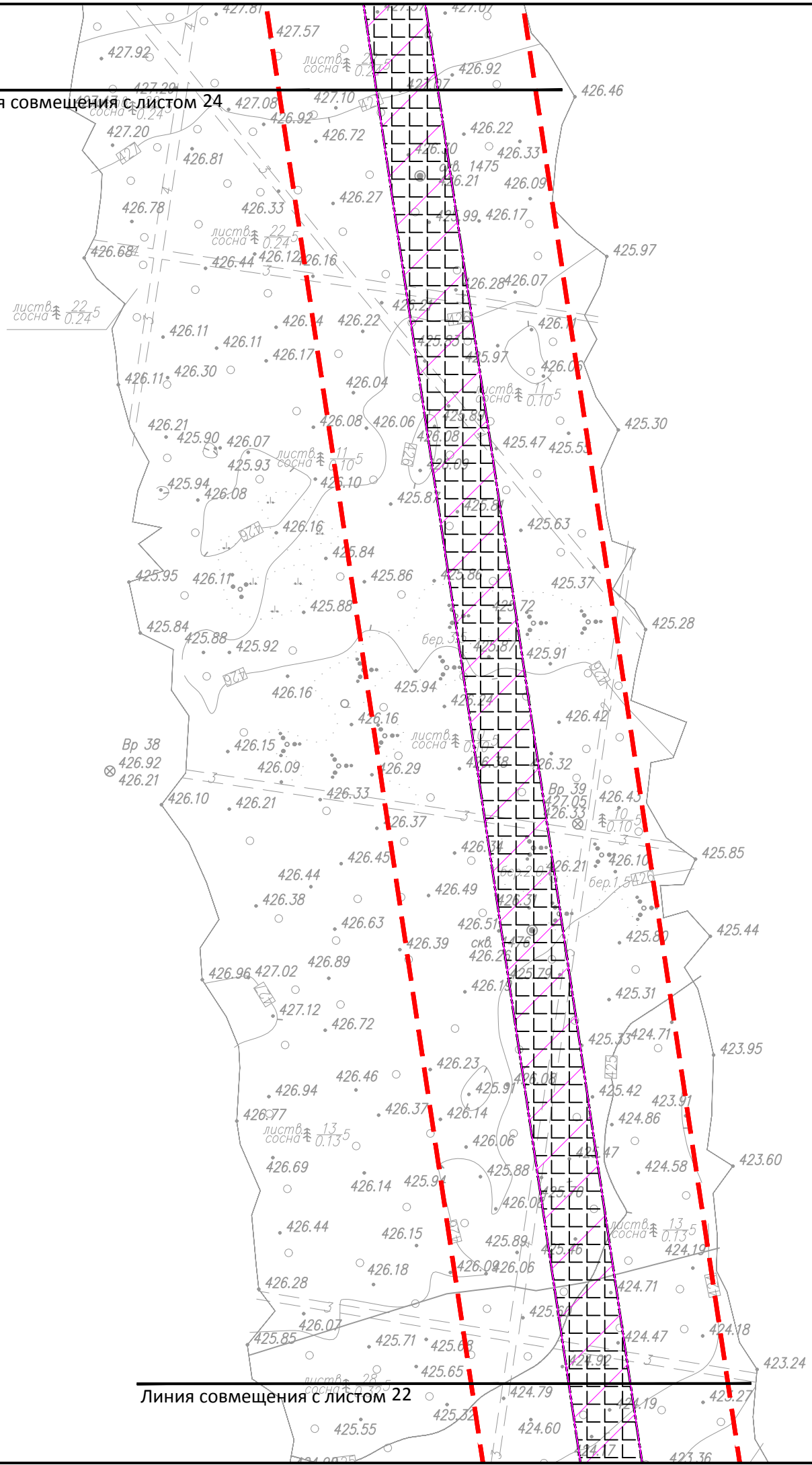
Линия совмещения с листом 21

Согласовано				
Взам. инв. N				
Подп. и дата				
Инв. N подл.				

ЧОНФ.ГАЗ-КГС.206.13-ЗУР-ППТО3-ГЧ-004					
Обустройство Тымпучиканского нефтегазоконденсатного месторождения. Куст скважин N206-13					
Изм.	Кол.уч.	Лист	N° док.	Погн.	Дата
Разраб.		Трофимов Д.В.		<i>[Signature]</i>	08.2024
Инж.землеуст		Брюханова А.Н.		<i>[Signature]</i>	08.2024
Инж.картогр		Мещеряков М.С.		<i>[Signature]</i>	08.2024
Проект планировки и межевания территории: Обустройство Тымпучиканского нефтегазоконденсатного месторождения. Куст скважин N206-13					Стадия
					ЗУР
					Лист
					22
					Листов
					41
Схема границ территорий, подверженных риску возникновения чрезвычайных ситуаций природного и техногенного характера (пожар, взрыв, химическое, радиоактивное заражение, затопление, подтопление, оползень, карсты, эрозия и т.п.) М 1:2000					000 "ИПЦ "ЗемЛесПроект"
Н.контроль		Еремин М.А.		<i>[Signature]</i>	08.2024

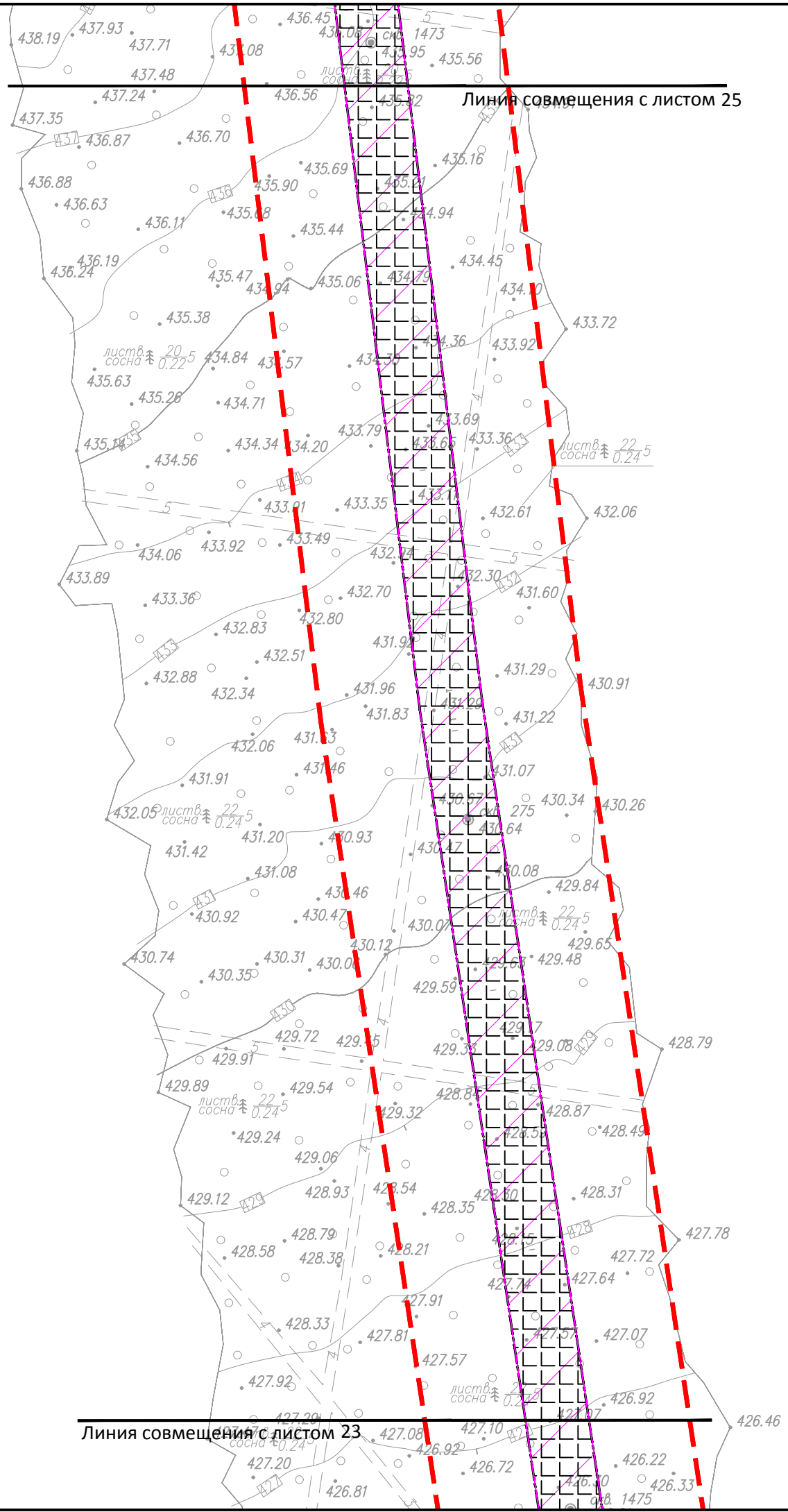
Линия совмещения с листом 24

Линия совмещения с листом 22



Согласовано			
Изм.	Кол.уч.	Лист	№ док.
Разраб.	Трофимов Д.В.	08.2024	
Инж.землеустр.	Брюханова А.Н.	08.2024	
Инж.картогр.	Мещеряков М.С.	08.2024	
Изм.	Кол.уч.	Лист	№ док.
Н.контроль	Еремин М.А.	08.2024	

ЧОНФ.ГАЗ-КГС.206.13-ЗУР-ППТО3-ГЧ-004					
Обустройство Тымпучиканского нефтегазоконденсатного месторождения. Куст скважин N206-13					
Изм.	Кол.уч.	Лист	№ док.	Погн.	Дата
Разраб.	Трофимов Д.В.	08.2024		<i>М.Трофимов</i>	
Инж.землеустр.	Брюханова А.Н.	08.2024		<i>А.Брюханова</i>	
Инж.картогр.	Мещеряков М.С.	08.2024		<i>М.Мещеряков</i>	
Н.контроль	Еремин М.А.	08.2024		<i>М.Еремин</i>	
Проект планировки и межевания территории: Обустройство Тымпучиканского нефтегазоконденсатного месторождения. Куст скважин N206-13				Стадия	Лист
				ЗУР	23
				Листов	41
Схема границ территорий, подверженных риску возникновения чрезвычайных ситуаций природного и техногенного характера (пожар, взрыв, химическое, радиоактивное заражение, затопление, подтопление, оползень, карсты, эрозия и т.г.) М 1:2000				000 "ИПЦ "ЗемЛесПроект"	

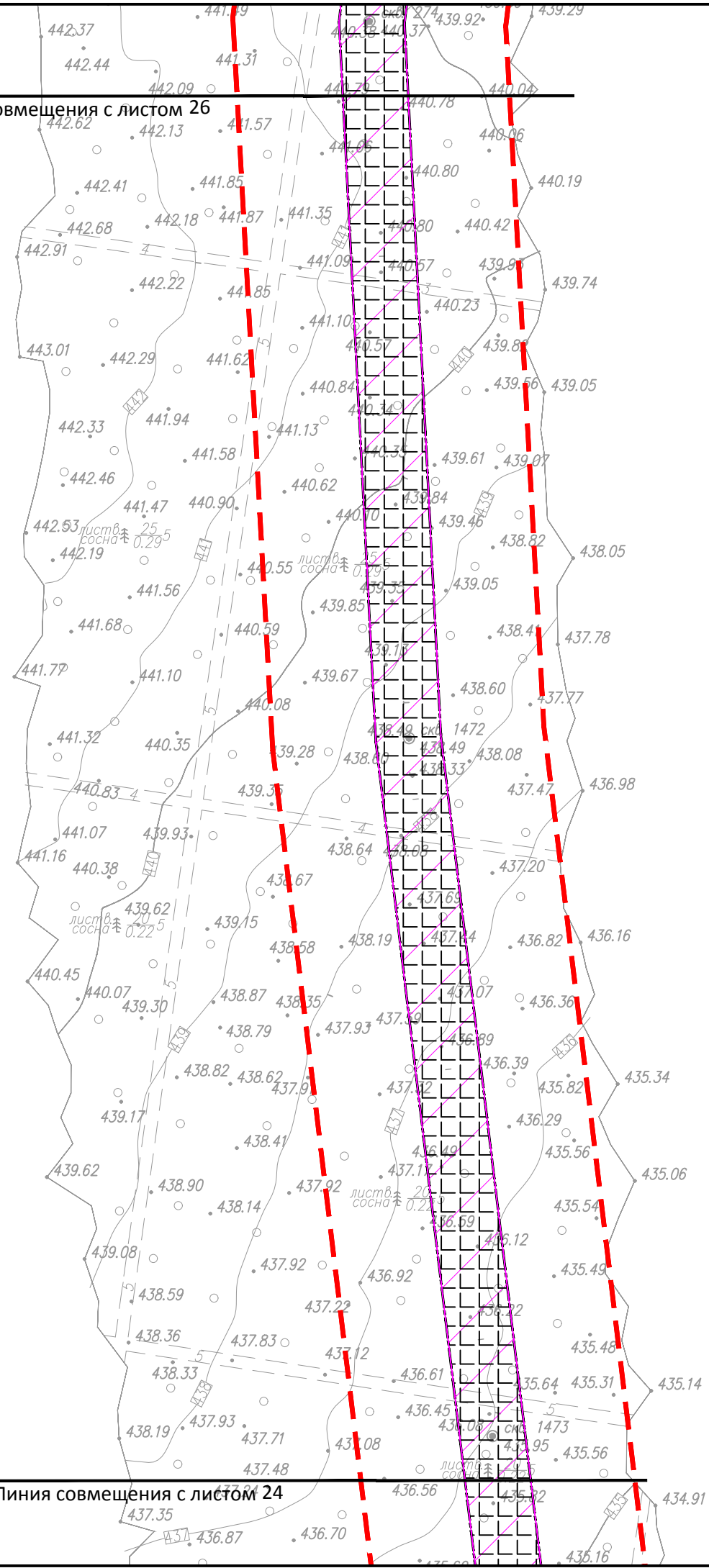


И/нб. N подл.	Погн. и дата	Взам. инв. N	Согласовано

ЧОНФ.ГАЗ-КГС.206.13-ЗУР-ППТО3-ГЧ-004					
Обустройство Тымпучиканского нефтегазоконденсатного месторождения. Куст скважин N206-13					
Изм.	Кол.уч.	Лист	N° док.	Погн.	Дата
Разраб.	Трофимов Д.В.	<i>М.Трофимов</i>	08.2024	Проект планировки и межевания территории:	Стадия
Инж.землеуст	Брюханова А.Н.	<i>А.Н.Брюханова</i>	08.2024	Обустройство Тымпучиканского нефтегазоконденсатного месторождения.	Лист
Инж.картогр	Мещеряков М.С.	<i>М.С.Мещеряков</i>	08.2024	Куст скважин N206-13	Листов
Н.контроль	Еремин М.А.	<i>М.А.Еремин</i>	08.2024	Схема границ территорий, подверженных риску возникновения чрезвычайных ситуаций природного и техногенного характера (пожар, взрыв, химическое, радиоактивное заражение, затопление, подтопление, оползень, карсты, эрозия и т.г.) М 1:2000	
000 "ИПЦ "ЗемЛесПроект"					

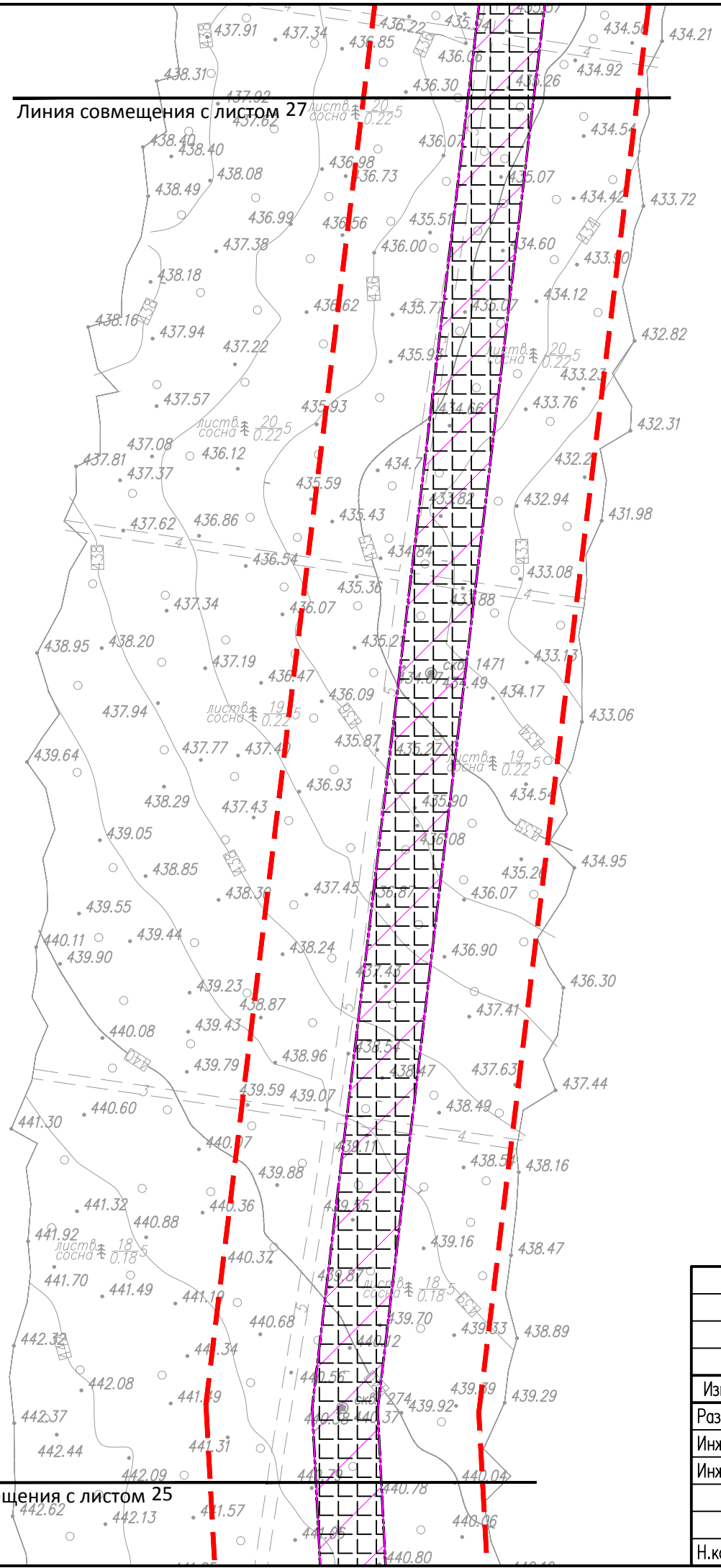
Линия совмещения с листом 26

Линия совмещения с листом 24



И/нв. N подл.	Погн. и дата	Взам. инв. N	Согласовано	

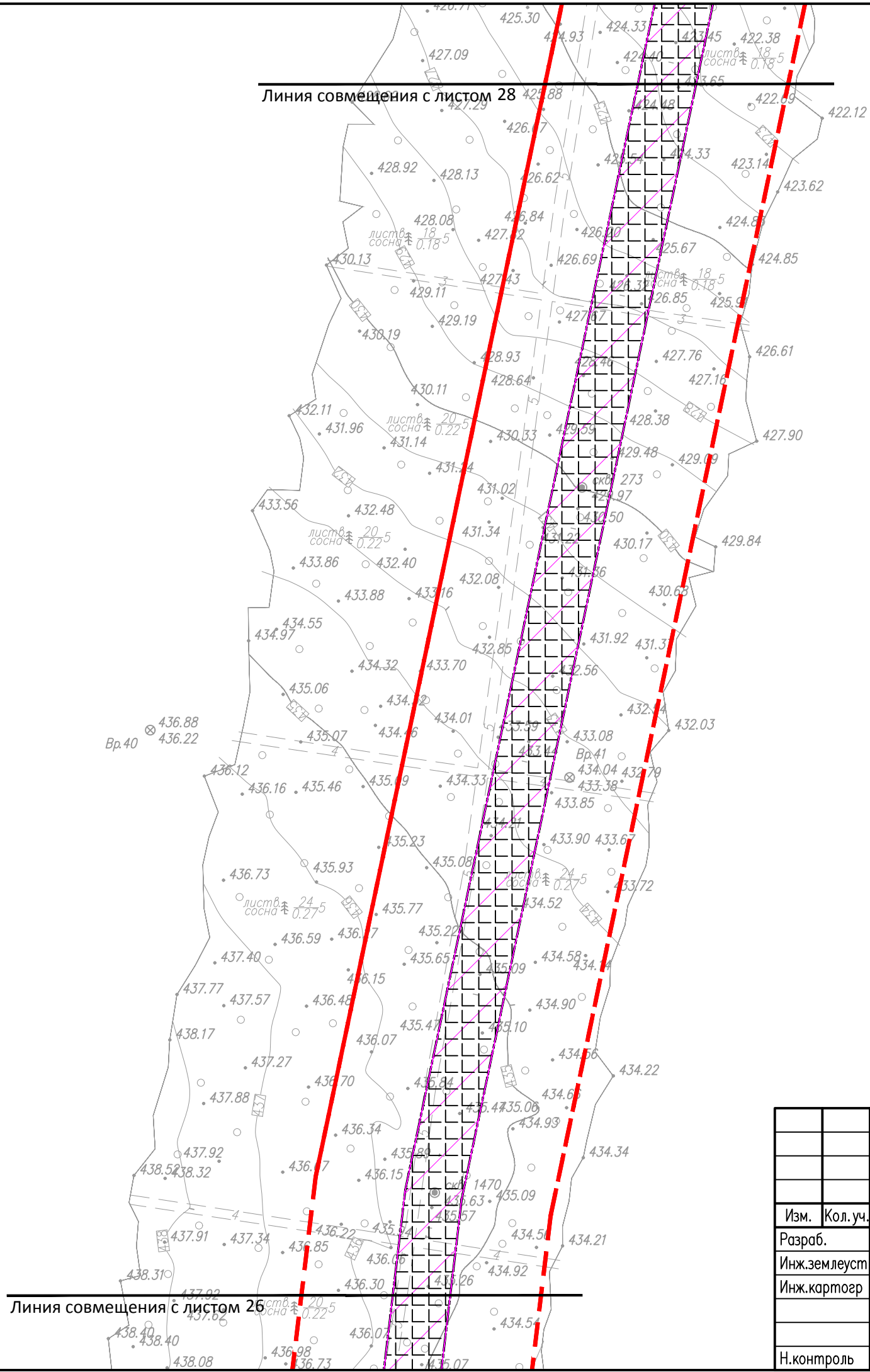
						ЧОНФ.ГАЗ-КГС.206.13-ЗУР-ППТО3-ГЧ-004			
						Обустройство Тымпучиканского нефтегазоконденсатного месторождения. Куст скважин N206-13			
Изм.	Кол.уч.	Лист	N° док.	Погн.	Дата	Проект планировки и межевания территории: Обустройство Тымпучиканского нефтегазоконденсатного месторождения. Куст скважин N206-13	Стадия	Лист	Листов
Разраб.		Трофимов Д.В.		<i>М.И.Трофимов</i>	08.2024		ЗУР	25	41
Инж.землеуст		Брюханова А.Н.		<i>А.Н.Брюханова</i>	08.2024				
Инж.картогр		Мещеряков М.С.		<i>М.С.Мещеряков</i>	08.2024				
Н.контроль		Еремин М.А.		<i>М.А.Еремин</i>	08.2024	Схема границ территорий, подверженных риску возникновения чрезвычайных ситуаций природного и техногенного характера (пожар, взрыв, химическое, радиоактивное заражение, затопление, подтопление, оползень, карсты, эрозия и т.п.) М 1:2000			
						000 "ИПЦ "ЗемЛесПроект"			



Согласовано		Взам. инв. №	Погн. и дата	Инв. № подл.

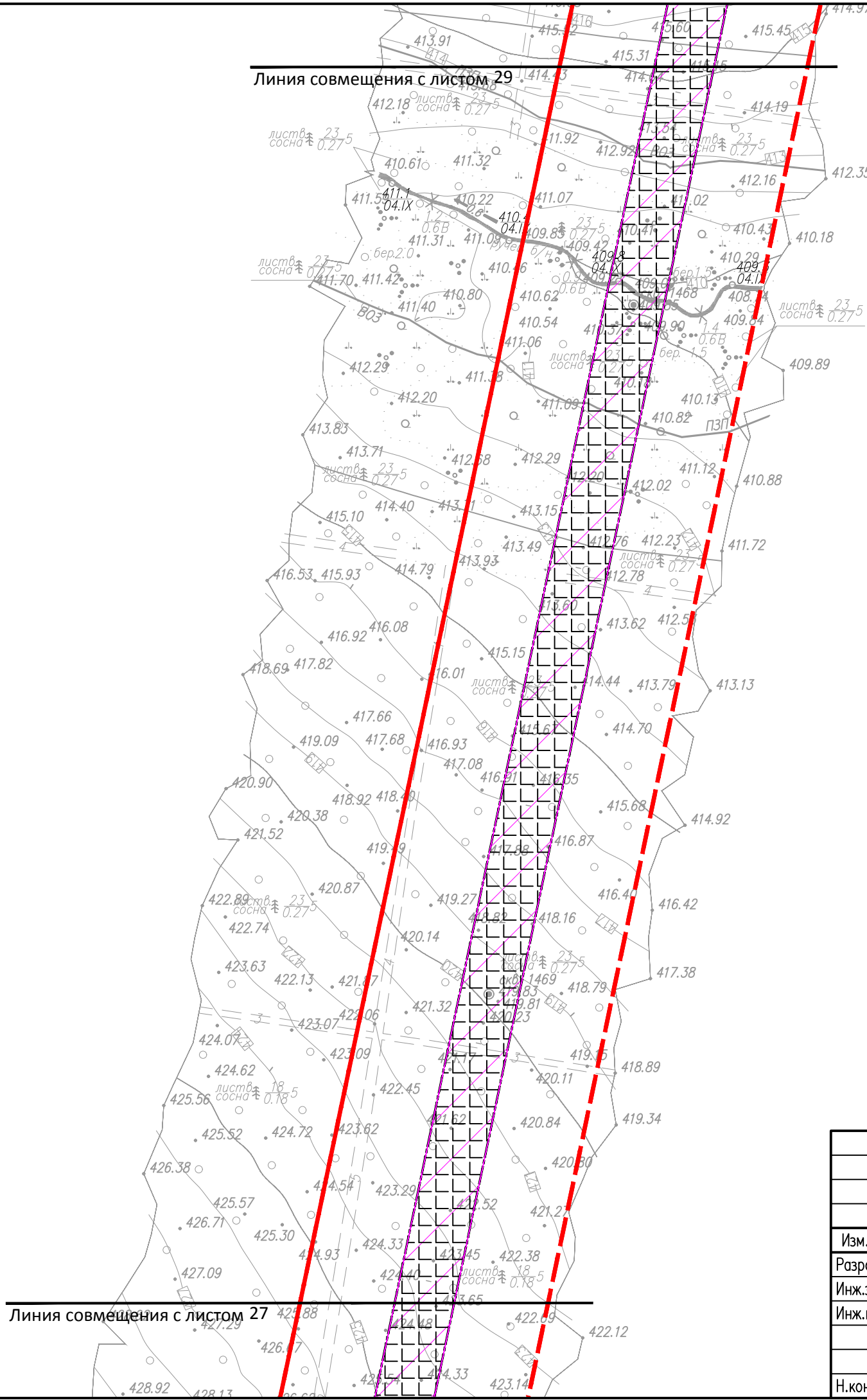
ЧОНФ.ГАЗ-КГС.206.13-ЗУР-ППТО3-ГЧ-004					
Обустройство Тымпучиканского нефтегазоконденсатного месторождения. Куст скважин N206-13					
Изм.	Кол.уч.	Лист	№ док.	Погн.	Дата
Разраб.		Трофимов Д.В.		<i>[Signature]</i>	08.2024
Инж.землеуст		Брюханова А.Н.		<i>[Signature]</i>	08.2024
Инж.картогр		Мещеряков М.С.		<i>[Signature]</i>	08.2024
Проект планировки и межевания территории: Обустройство Тымпучиканского нефтегазоконденсатного месторождения. Куст скважин N206-13				Стадия	Лист
				ЗУР	26
				Листов	41
Схема границ территорий, подверженных риску возникновения чрезвычайных ситуаций природного и техногенного характера (пожар, взрыв, химическое, радиоактивное заражение, затопление, подтопление, оползень, карсты, эрозия и т.г.) М 1:2000				000 "ИПЦ "ЗемЛесПроект"	

Согласовано				
И/нв. N подл.				
Погн. и дата				
Взам. инв. N				



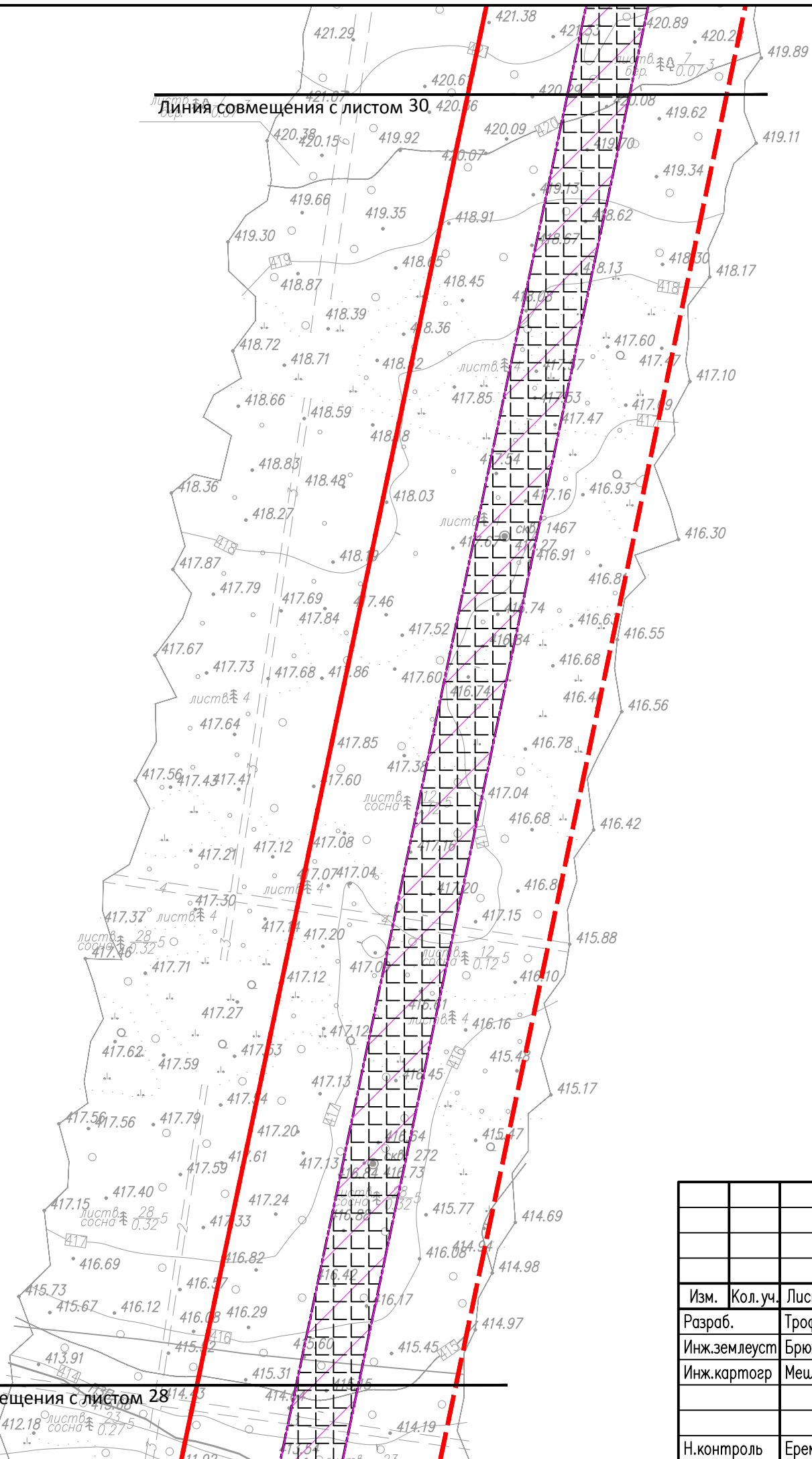
ЧОНФ.ГАЗ-КГС.206.13-ЗУР-ППТО3-ГЧ-004					
Обустройство Тымпучиканского нефтегазоконденсатного месторождения. Куст скважин N206-13					
Изм.	Кол.уч.	Лист	N° док.	Погн.	Дата
Разраб.		Трофимов Д.В.		<i>[Signature]</i>	08.2024
Инж.землеуст		Брюханова А.Н.		<i>[Signature]</i>	08.2024
Инж.картогр		Мещеряков М.С.		<i>[Signature]</i>	08.2024
Н.контроль		Еремин М.А.		<i>[Signature]</i>	08.2024
Проект планировки и межевания территории: Обустройство Тымпучиканского нефтегазоконденсатного месторождения. Куст скважин N206-13				Стадия	Лист
				ЗУР	27
					Листов
					41
Схема границ территорий, подверженных риску возникновения чрезвычайных ситуаций природного и техногенного характера (пожар, взрыв, химическое, радиоактивное заражение, затопление, подтопление, оползень, карсты, эрозия и т.п.) М 1:2000				000 "ИПЦ "ЗемЛесПроект"	

Согласовано					
И/вз. N подл.					
Погн. и дата					
Взам. инв. N					



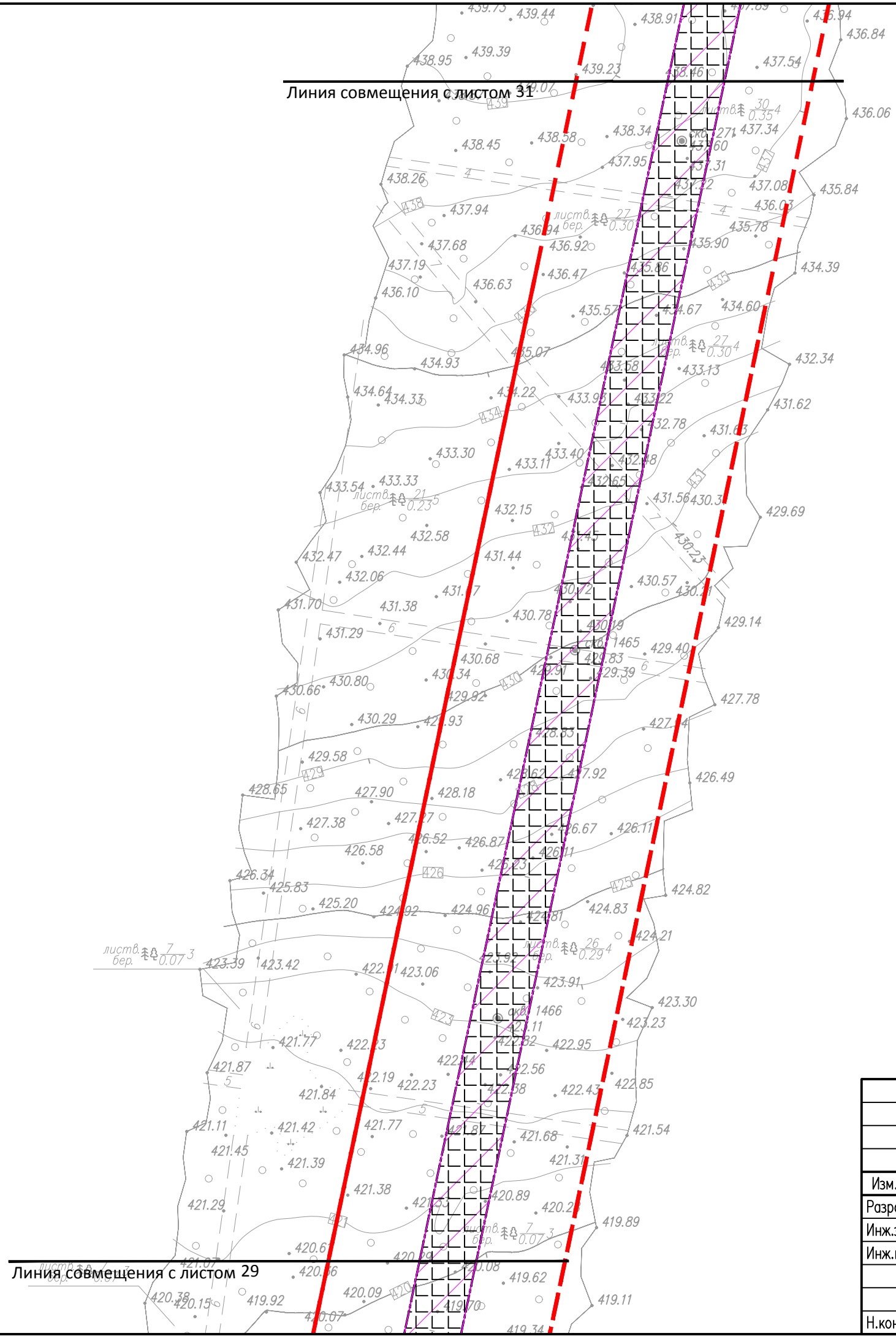
						ЧОНФ.ГАЗ-КГС.206.13-ЗУР-ППТО3-ГЧ-004			
						Обустройство Тымпучиканского нефтегазоконденсатного месторождения. Куст скважин N206-13			
Изм.	Кол.уч.	Лист	N° док.	Погн.	Дата	Проект планировки и межевания территории: Обустройство Тымпучиканского нефтегазоконденсатного месторождения. Куст скважин N206-13	Стадия	Лист	Листов
Разраб.		Трофимов Д.В.		<i>Мельник</i>	08.2024		ЗУР	28	41
Инж.землеустр		Брюханова А.Н.		<i>Брюханова</i>	08.2024				
Инж.картогр		Мещеряков М.С.		<i>Мещеряков</i>	08.2024				
Н.контроль		Еремин М.А.		<i>Еремин</i>	08.2024	Схема границ территорий, подверженных риску возникновения чрезвычайных ситуаций природного и техногенного характера (пожар, взрыв, химическое, радиоактивное заражение, затопление, подтопление, оползень, карсты, эрозия и т.п.) М 1:2000			
						000 "ИПЦ "ЗемЛесПроект"			

И/нв. N подл.	Погн. и дата	Взам. инв. N	Согласовано



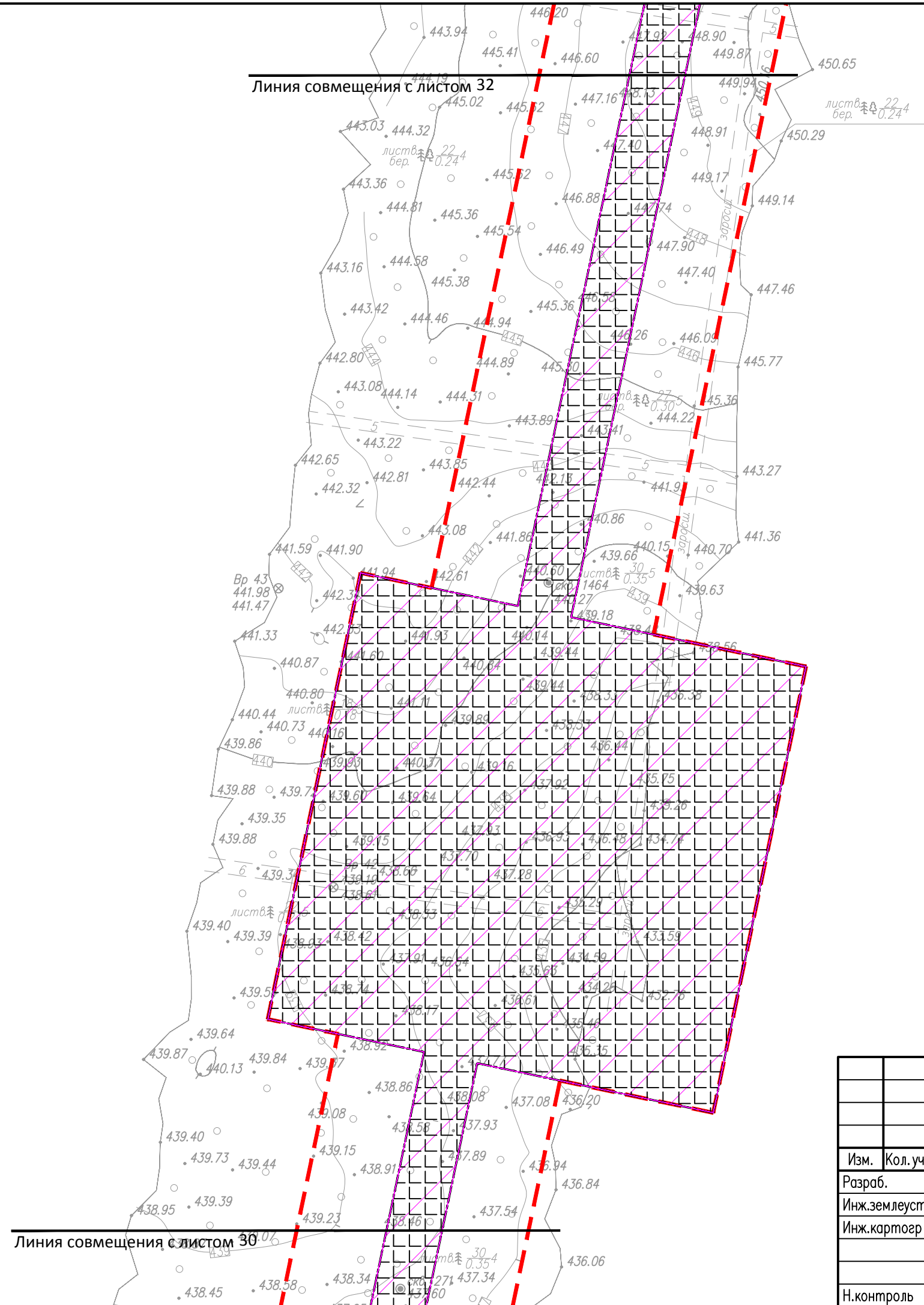
ЧОНФ.ГАЗ-КГС.206.13-ЗУР-ППТО3-ГЧ-004					
Обустройство Тымпучиканского нефтегазоконденсатного месторождения. Куст скважин N206-13					
Изм.	Кол.уч.	Лист	N° док.	Погн.	Дата
Разраб.		Трофимов Д.В.		<i>[Signature]</i>	08.2024
Инж.землеуст		Брюханова А.Н.		<i>[Signature]</i>	08.2024
Инж.картогр		Мещеряков М.С.		<i>[Signature]</i>	08.2024
Проект планировки и межевания территории: Обустройство Тымпучиканского нефтегазоконденсатного месторождения. Куст скважин N206-13					Стадия
					ЗУР
					Лист
					29
					Листов
					41
Схема границ территорий, подверженных риску возникновения чрезвычайных ситуаций природного и техногенного характера (пожар, взрыв, химическое, радиоактивное заражение, затопление, подтопление, оползень, карсты, эрозия и т.п.) М 1:2000					000 "ИПЦ "ЗемЛесПроект"
Н.контроль		Еремин М.А.		<i>[Signature]</i>	08.2024

И/вз. N подл.	Погн. и дата	Взам. инв. N	Согласовано



						ЧОНФ.ГАЗ-КГС.206.13-ЗУР-ППТО3-ГЧ-004			
						Обустройство Тымпучиканского нефтегазоконденсатного месторождения. Куст скважин N206-13			
Изм.	Кол.уч.	Лист	N° док.	Погн.	Дата	Проект планировки и межевания территории: Обустройство Тымпучиканского нефтегазоконденсатного месторождения. Куст скважин N206-13	Стадия	Лист	Листов
Разраб.		Трофимов Д.В.		<i>[Signature]</i>	08.2024		ЗУР	30	41
Инж.землеуст		Брюханова А.Н.		<i>[Signature]</i>	08.2024				
Инж.картогр		Мещеряков М.С.		<i>[Signature]</i>	08.2024				
						Схема границ территорий, подверженных риску возникновения чрезвычайных ситуаций природного и техногенного характера (пожар, взрыв, химическое, радиоактивное заражение, затопление, подтопление, оползень, карсты, эрозия и т.п.) М 1:2000			
						000 "ИПЦ "ЗемЛесПроект"			
						Н.контроль Еремин М.А. <i>[Signature]</i> 08.2024			

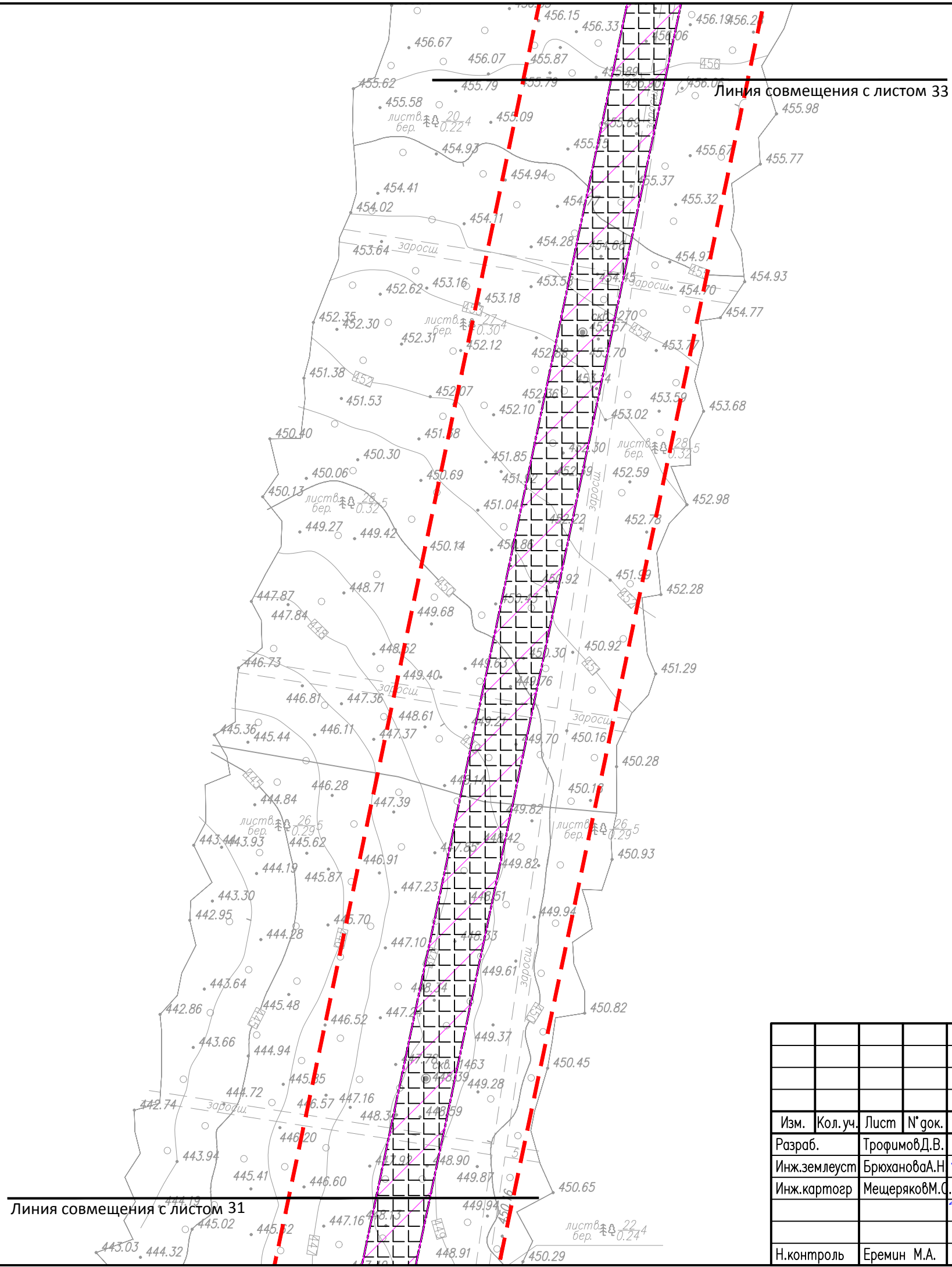
И/№, N подл.	Погн. и дата	Взам. инв. N	Согласовано



Гр рп 12
437.68
437.59

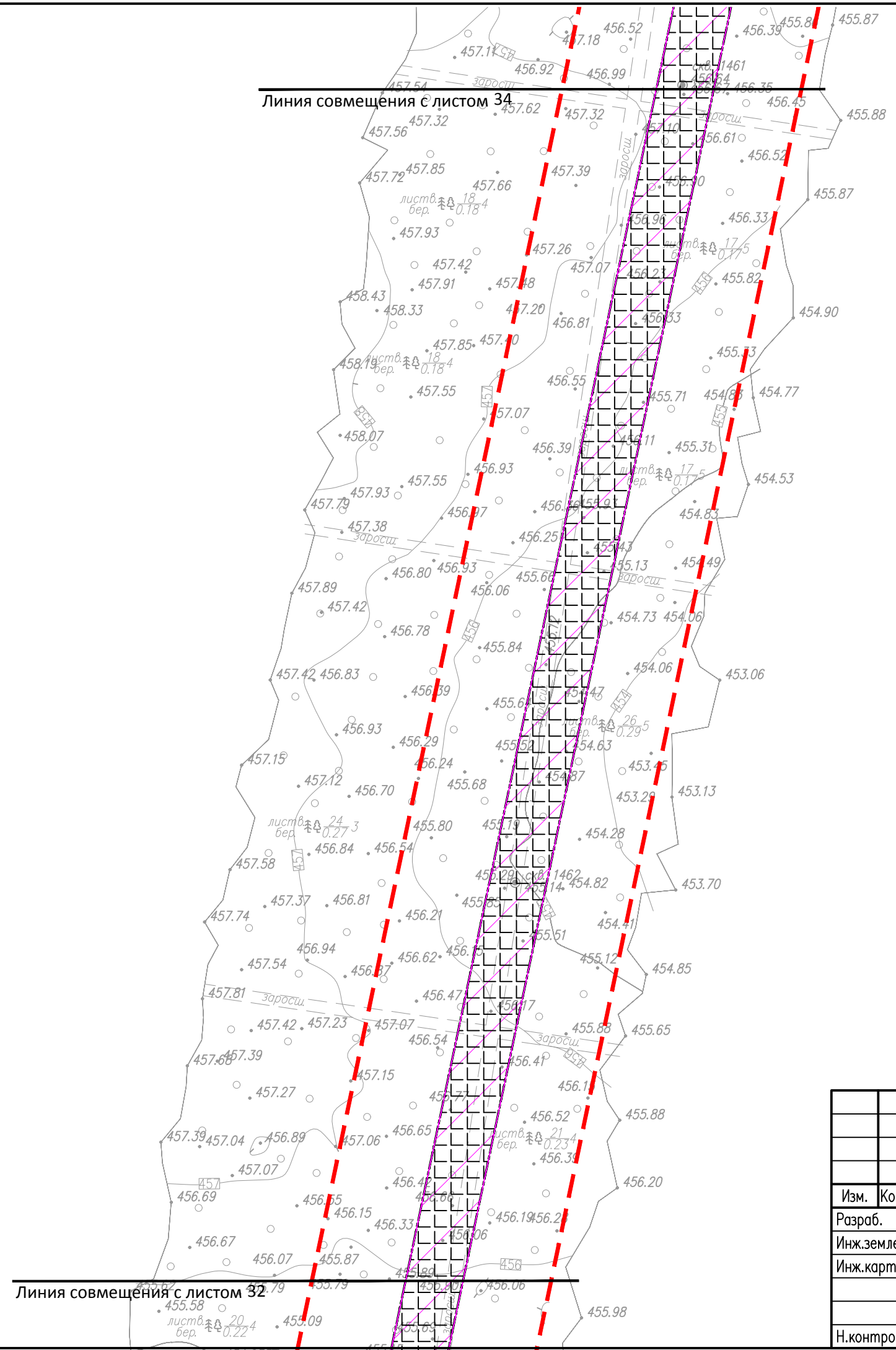
						ЧОНФ.ГАЗ-КГС.206.13-ЗУР-ППТО3-ГЧ-004			
						Обустройство Тымпучиканского нефтегазоконденсатного месторождения. Куст скважин N206-13			
Изм.	Кол.уч.	Лист	N° док.	Погн.	Дата	Проект планировки и межевания территории: Обустройство Тымпучиканского нефтегазоконденсатного месторождения. Куст скважин N206-13	Стадия	Лист	Листов
Разраб.		Трофимов Д.В.		<i>Мельник</i>	08.2024		ЗУР	31	41
Инж.землеуст		Брюханова А.Н.		<i>Брюханова</i>	08.2024				
Инж.картогр		Мещеряков М.С.		<i>Мещеряков</i>	08.2024				
						Схема границ территорий, подверженных риску возникновения чрезвычайных ситуаций природного и техногенного характера (пожар, взрыв, химическое, радиоактивное заражение, затопление, подтопление, оползень, карсты, эрозия и т.г.) М 1:2000			
						000 "ИПЦ "ЗемЛесПроект"			

И/в. N подл.	Погн. и дата	Взам. инв. N	Согласовано



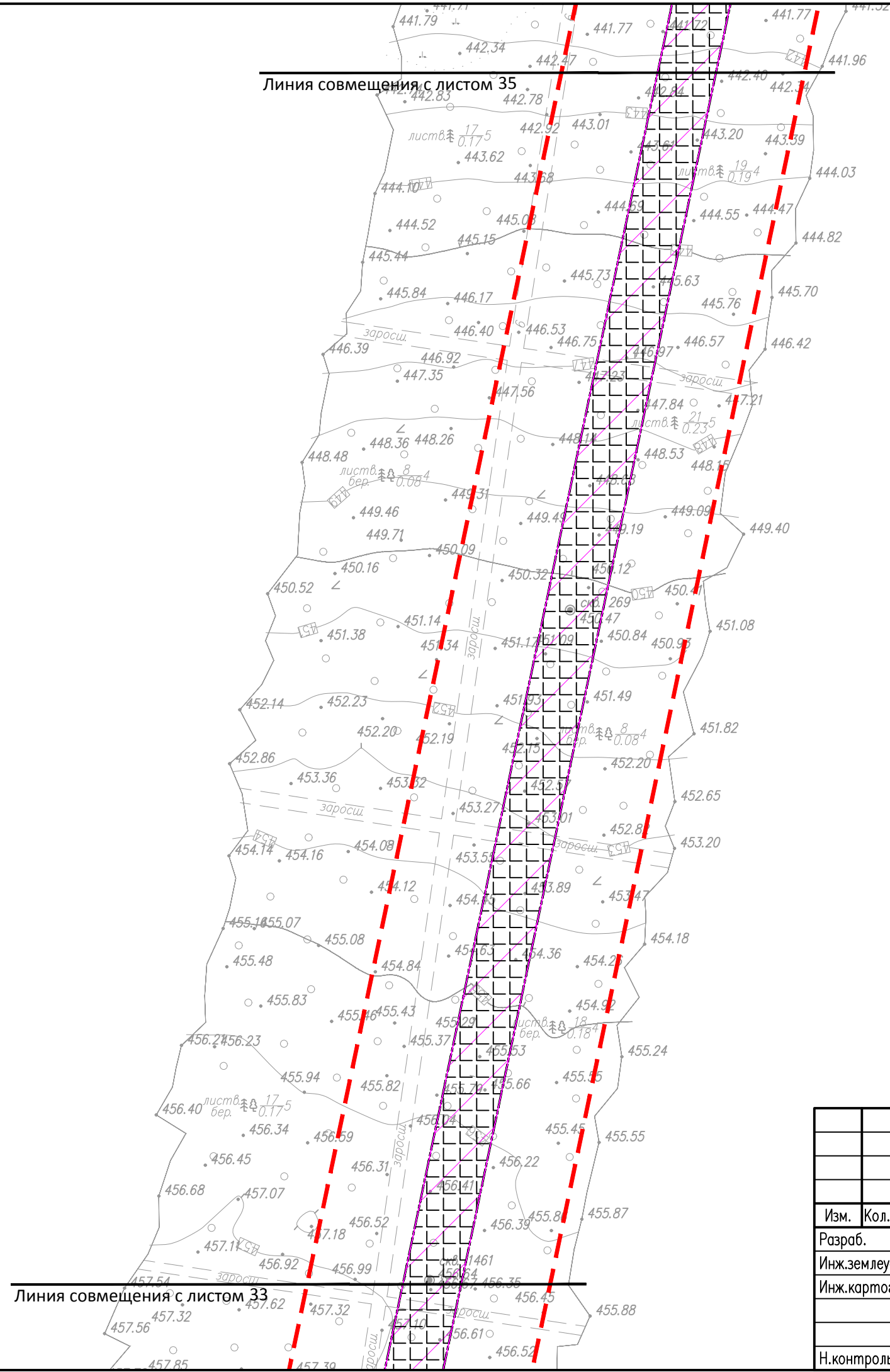
ЧОНФ.ГАЗ-КГС.206.13-ЗУР-ППТО3-ГЧ-004					
Обустройство Тымпучиканского нефтегазоконденсатного месторождения. Куст скважин N206-13					
Изм.	Кол.уч.	Лист	N° док.	Погн.	Дата
Разраб.	Трофимов Д.В.	<i>М.Трофимов</i>	08.2024		Проект планировки и межевания территории: Обустройство Тымпучиканского нефтегазоконденсатного месторождения. Куст скважин N206-13
Инж.землеуст	Брюханова А.Н.	<i>А.Н.Брюханова</i>	08.2024		
Инж.картогр	Мещеряков М.С.	<i>М.С.Мещеряков</i>	08.2024		
Н.контроль	Еремин М.А.	<i>М.А.Еремин</i>	08.2024		
Схема границ территорий, подверженных риску возникновения чрезвычайных ситуаций природного и техногенного характера (пожар, взрыв, химическое, радиоактивное заражение, затопление, подтопление, оползень, карсты, эрозия и т.п.) М 1:2000					Стадия ЗУР
					Лист 32
					Листов 41
					000 ИПЦ "ЗемЛесПроект"

И/в. N подл.	Погн. и дата	Взам. инв. N	Согласовано

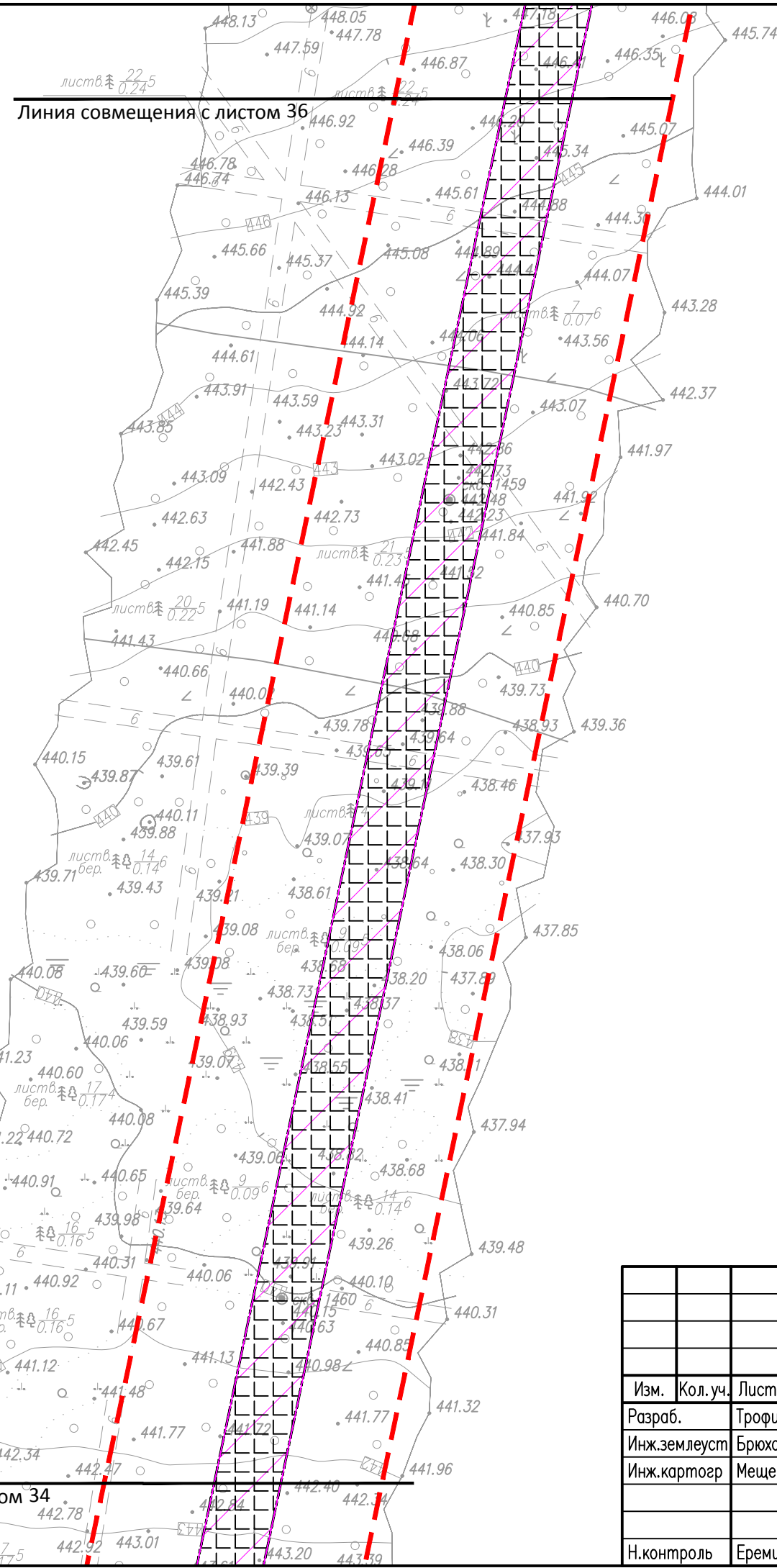


ЧОНФ.ГАЗ-КГС.206.13-ЗУР-ППТО3-ГЧ-004					
Обустройство Тымпучиканского нефтегазоконденсатного месторождения. Куст скважин N206-13					
Изм.	Кол.уч.	Лист	N° док.	Погн.	Дата
Разраб.		Трофимов Д.В.		<i>[Signature]</i>	08.2024
Инж.землеуст		Брюханова А.Н.		<i>[Signature]</i>	08.2024
Инж.картогр		Мещеряков М.С.		<i>[Signature]</i>	08.2024
Н.контроль		Еремин М.А.		<i>[Signature]</i>	08.2024
Проект планировки и межевания территории: Обустройство Тымпучиканского нефтегазоконденсатного месторождения. Куст скважин N206-13				Стадия	Лист
				ЗУР	33
				Листов	33
Схема границ территорий, подверженных риску возникновения чрезвычайных ситуаций природного и техногенного характера (пожар, взрыв, химическое, радиоактивное заражение, затопление, подтопление, оползень, карсты, эрозия и т.п.) М 1:2000				000 "ИПЦ "ЗемЛесПроект"	

И/№, N подл.	Погн. и дата	Взам. инв. N	Согласовано



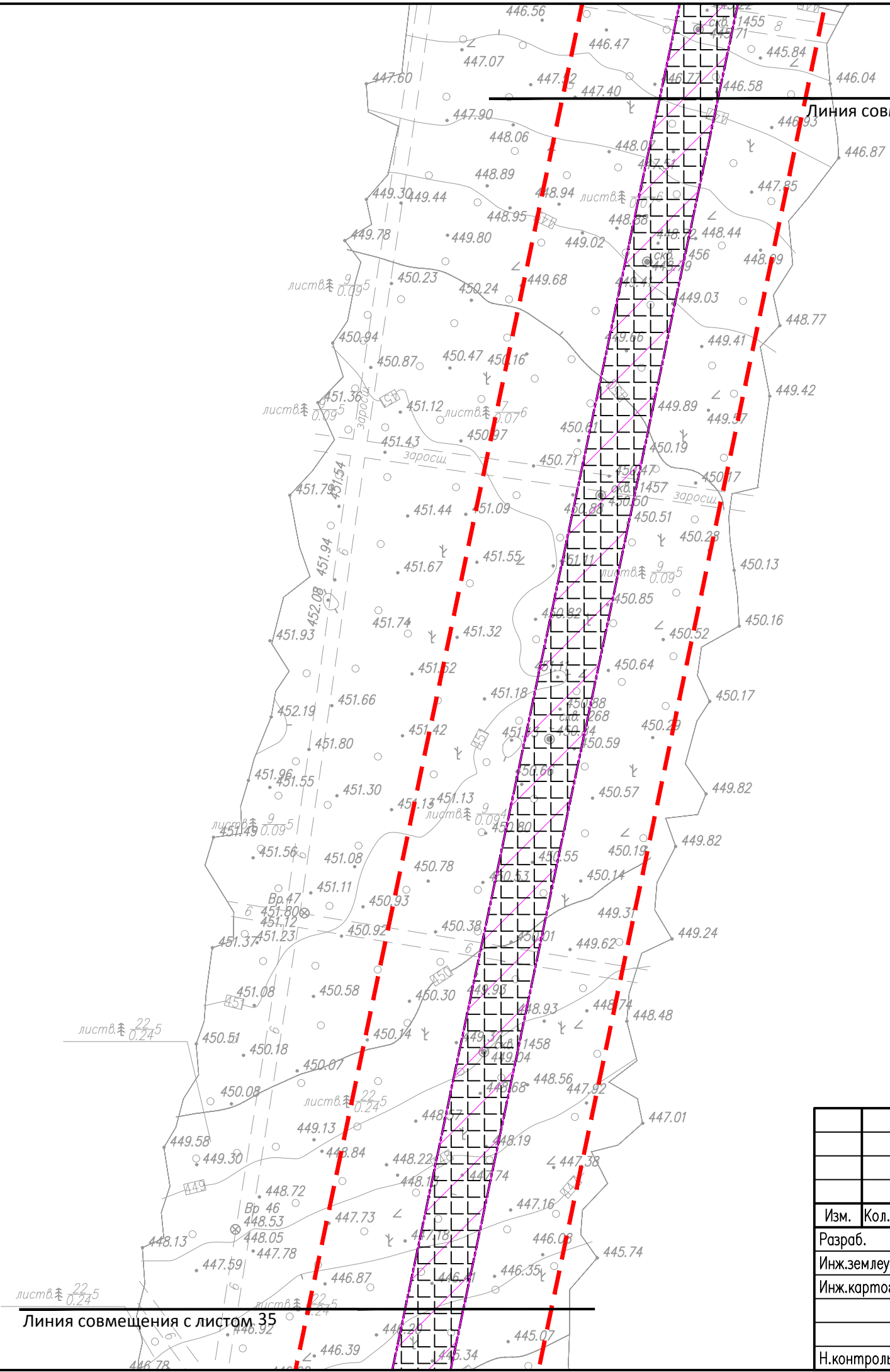
ЧОНФ.ГАЗ-КГС.206.13-ЗУР-ППТ03-ГЧ-004					
Обустройство Тымпучиканского нефтегазоконденсатного месторождения. Куст скважин N206-13					
Изм.	Кол.уч.	Лист	N° док.	Погн.	Дата
Разраб.		Трофимов Д.В.		<i>[Signature]</i>	08.2024
Инж.землеуст		Брюханова А.Н.		<i>[Signature]</i>	08.2024
Инж.картогр		Мещеряков М.С.		<i>[Signature]</i>	08.2024
Н.контроль		Еремин М.А.		<i>[Signature]</i>	08.2024
Проект планировки и межевания территории: Обустройство Тымпучиканского нефтегазоконденсатного месторождения. Куст скважин N206-13				Стадия	Лист
				ЗУР	34
				Листов	41
Схема границ территорий, подверженных риску возникновения чрезвычайных ситуаций природного и техногенного характера (пожар, взрыв, химическое, радиоактивное заражение, затопление, подтопление, оползень, карсты, эрозия и т.г.) М 1:2000				000 "ИПЦ "ЗемЛесПроект"	



И/нб. N подл.	Погн. и дата	Взам. инв. N	Согласовано	

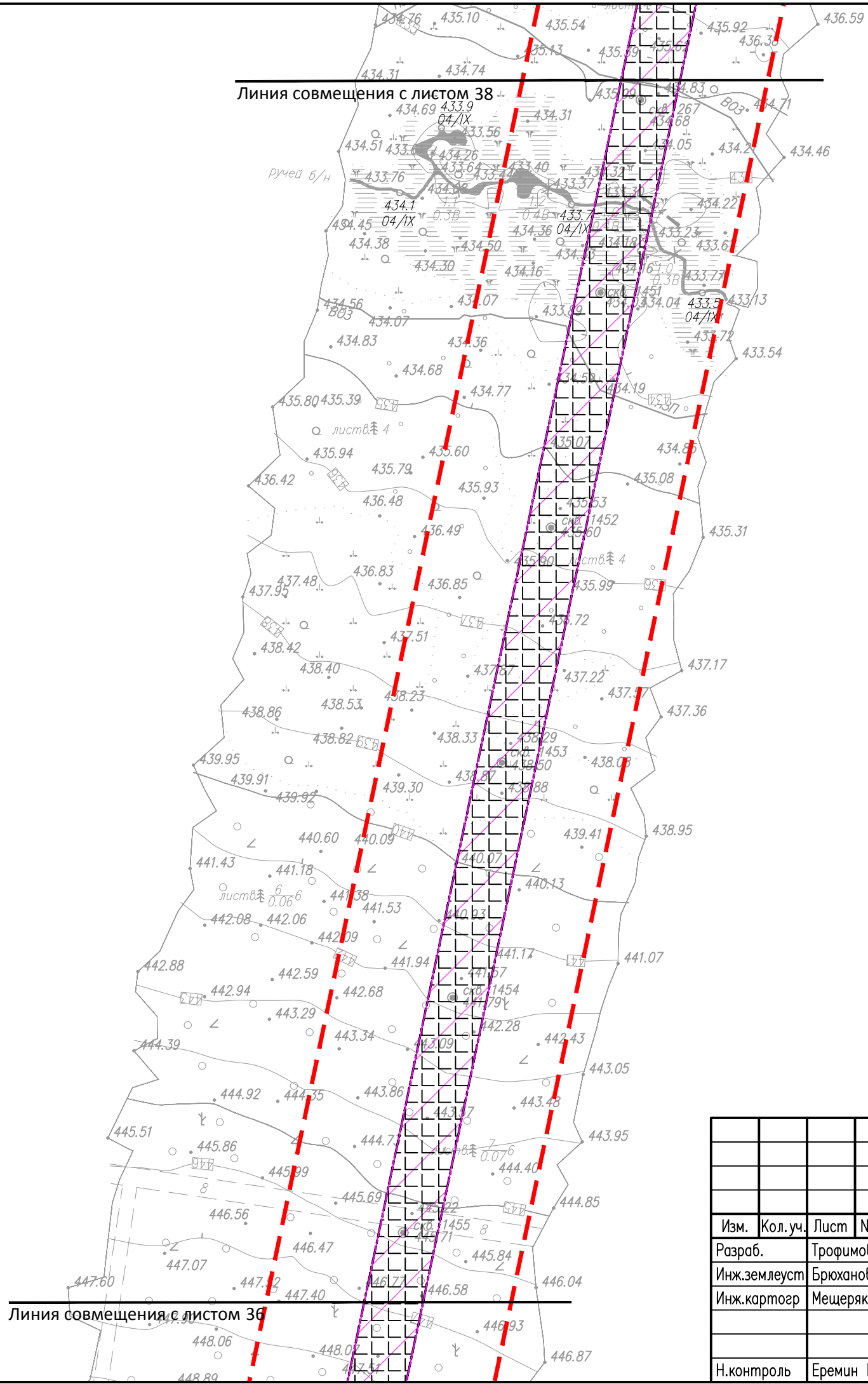
ЧОНФ.ГАЗ-КГС.206.13-ЗУР-ППТО3-ГЧ-004					
Обустройство Тымпучиканского нефтегазоконденсатного месторождения. Куст скважин N206-13					
Изм.	Кол.уч.	Лист	N° док.	Погн.	Дата
Разраб.		Трофимов Д.В.		<i>[Signature]</i>	08.2024
Инж.землеуст		Брюханова А.Н.		<i>[Signature]</i>	08.2024
Инж.картогр		Мещеряков М.С.		<i>[Signature]</i>	08.2024
Проект планировки и межевания территории: Обустройство Тымпучиканского нефтегазоконденсатного месторождения. Куст скважин N206-13					Стадия
					ЗУР
					Лист
					35
					Листов
					41
Схема границ территорий, подверженных риску возникновения чрезвычайных ситуаций природного и техногенного характера (пожар, взрыв, химическое, радиоактивное заражение, затопление, подтопление, оползень, карсты, эрозия и т.п.) М 1:2000					000 "ИПЦ "ЗемЛесПроект"
Н.контроль		Еремин М.А.		<i>[Signature]</i>	08.2024

И/нв. N подл.	Погн. и дата	Взам. инв. N	Согласовано



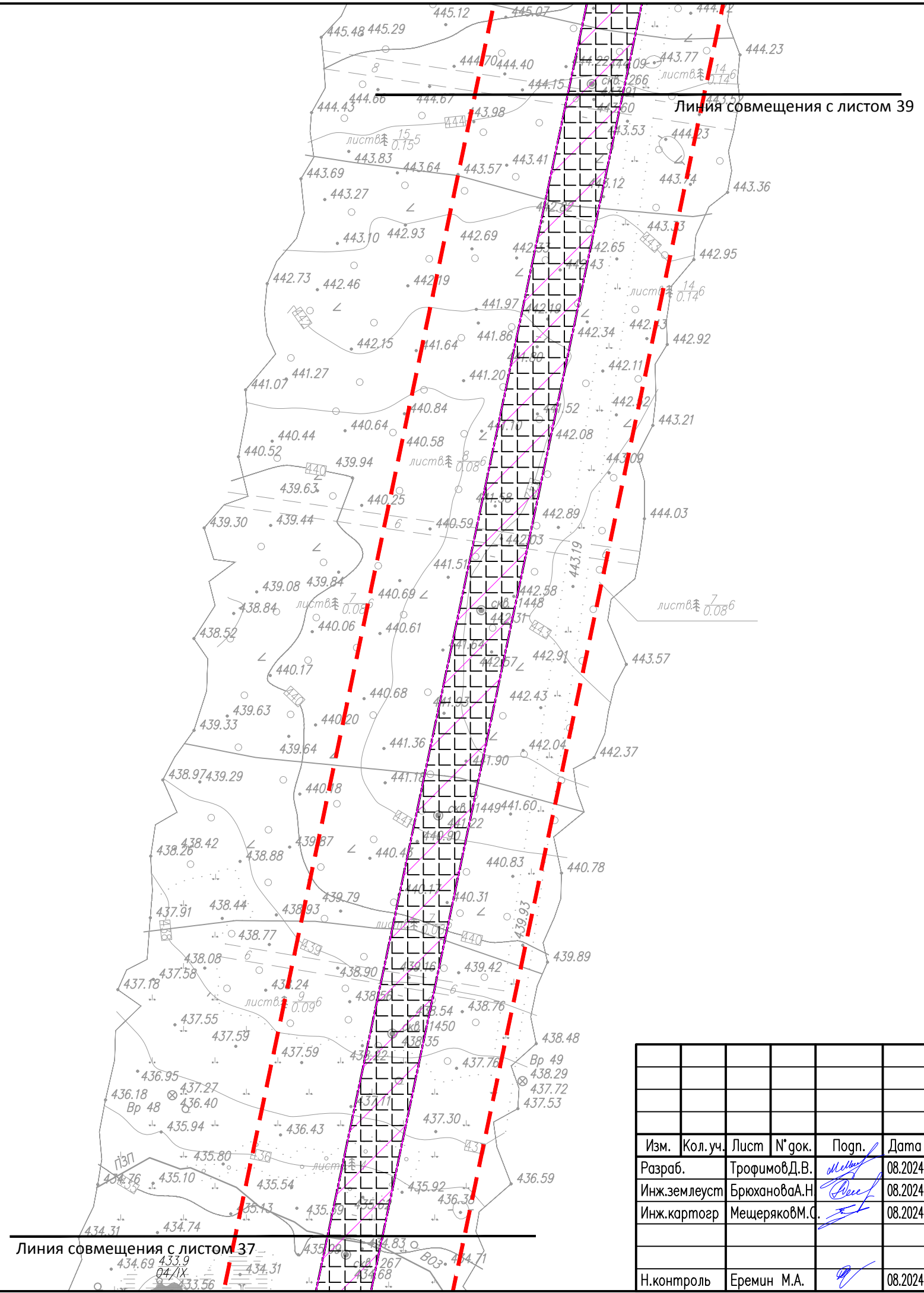
ЧОНФ.ГАЗ-КГС.206.13-ЗУР-ППТО3-ГЧ-004					
Обустройство Тымпучиканского нефтегазоконденсатного месторождения. Куст скважин N206-13					
Изм.	Кол.уч.	Лист	№ док.	Погн.	Дата
Разраб.		Трофимов Д.В.		<i>[Signature]</i>	08.2024
Инж.землеуст		Брюханова А.Н.		<i>[Signature]</i>	08.2024
Инж.картогр		Мещеряков М.С.		<i>[Signature]</i>	08.2024
Н.контроль		Еремин М.А.		<i>[Signature]</i>	08.2024
Проект планировки и межевания территории: Обустройство Тымпучиканского нефтегазоконденсатного месторождения. Куст скважин N206-13				Стадия	Лист
				ЗУР	36
					Листов
					41
Схема границ территорий, подверженных риску возникновения чрезвычайных ситуаций природного и техногенного характера (пожар, взрыв, химическое, радиоактивное заражение, затопление, подтопление, оползень, карсты, эрозия и т.г.) М 1:2000				000 "ИПЦ "ЗемЛесПроект"	

Согласовано			
И/вз. N подл.			
Погн. и дата			
Взам. инв. N			



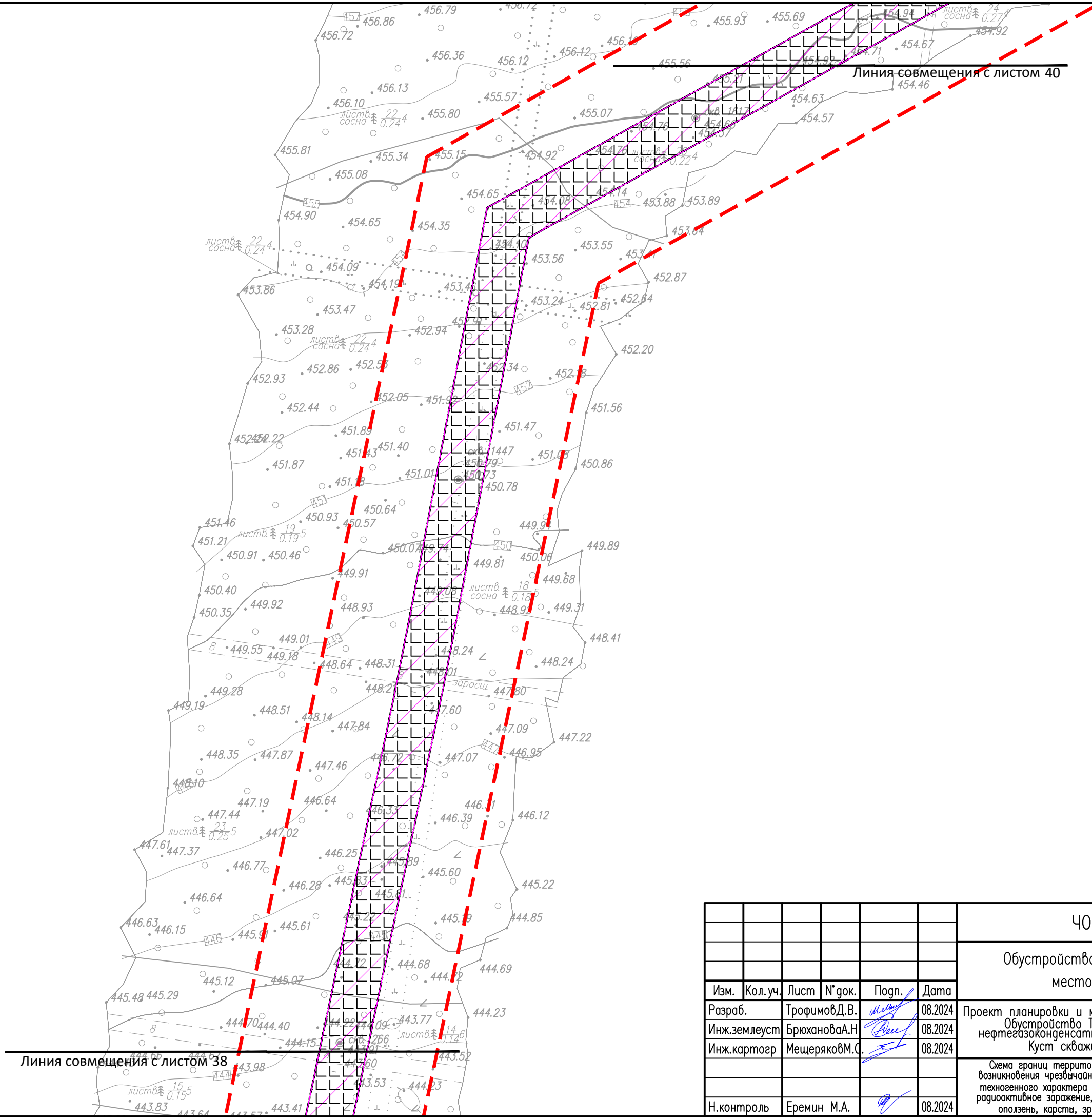
ЧОНФ.ГАЗ-КГС.206.13-ЗУР-ППТО3-ГЧ-004					
Обустройство Тымпучиканского нефтегазоконденсатного месторождения. Куст скважин N206-13					
Изм.	Кол.уч.	Лист	N° док.	Погн.	Дата
Разраб.		Трофимов Д.В.		<i>[Signature]</i>	08.2024
Инж.землеуст		Брюханова А.Н.		<i>[Signature]</i>	08.2024
Инж.картогр		Мещеряков М.С.		<i>[Signature]</i>	08.2024
Проект планировки и межевания территории: Обустройство Тымпучиканского нефтегазоконденсатного месторождения. Куст скважин N206-13				Стадия	Лист
				ЗУР	37
				Листов	41
Схема границ территорий, подверженных риску возникновения чрезвычайных ситуаций природного и техногенного характера (пожар, взрыв, химическое, радиоактивное заражение, затопление, подтопление, оползень, карсты, эрозия и т.г.) М 1:2000				000 "ИПЦ "ЗемЛесПроект"	

И/в. N подл.	Погн. и дата	Взам. инв. N	Согласовано

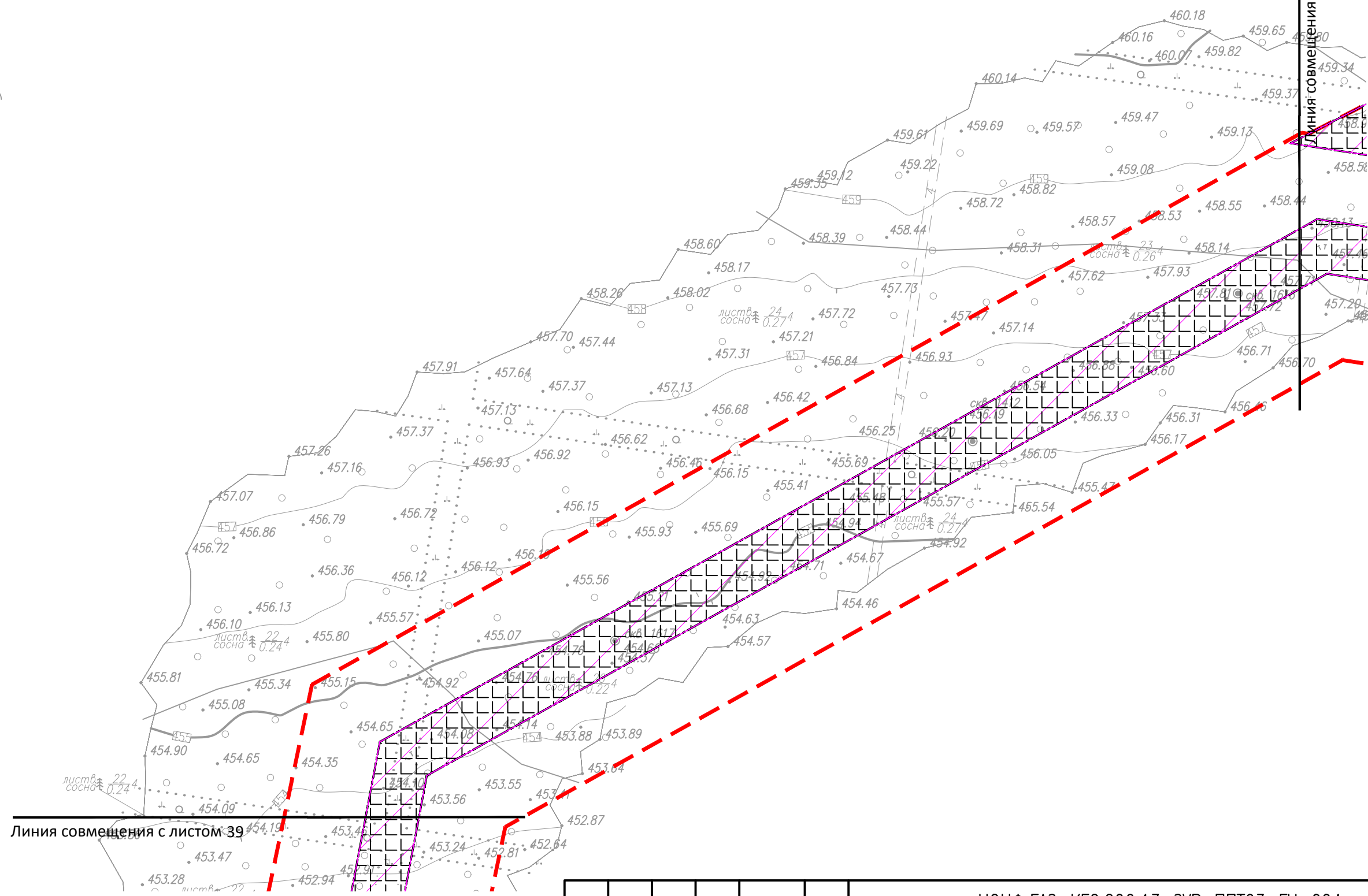


ЧОНФ.ГАЗ-КГС.206.13-ЗУР-ППТО3-ГЧ-004					
Обустройство Тымпучиканского нефтегазоконденсатного месторождения. Куст скважин N206-13					
Изм.	Кол.уч.	Лист	N° док.	Погн.	Дата
Разраб.		Трофимов Д.В.		<i>[Signature]</i>	08.2024
Инж.землеуст		Брюханова А.Н.		<i>[Signature]</i>	08.2024
Инж.картогр		Мещеряков М.С.		<i>[Signature]</i>	08.2024
Н.контроль		Еремин М.А.		<i>[Signature]</i>	08.2024
Проект планировки и межевания территории: Обустройство Тымпучиканского нефтегазоконденсатного месторождения. Куст скважин N206-13				Стадия	Лист
				ЗУР	38
				Листов	41
Схема границ территорий, подверженных риску возникновения чрезвычайных ситуаций природного и техногенного характера (пожар, взрыв, химическое, радиоактивное заражение, затопление, подтопление, оползень, карсты, эрозия и т.г.) М 1:2000				000 "ИПЦ "ЗемЛесПроект"	

И/в. N подл.	Погн. и дата	Взам. инв. N	Согласовано



ЧОНФ.ГАЗ-КГС.206.13-ЗУР-ППТО3-ГЧ-004					
Обустройство Тымпучиканского нефтегазоконденсатного месторождения. Куст скважин N206-13					
Изм.	Кол.уч.	Лист	N° док.	Погн.	Дата
Разраб.		Трофимов Д.В.		<i>[Signature]</i>	08.2024
Инж.землеуст		Брюханова А.Н.		<i>[Signature]</i>	08.2024
Инж.картогр		Мещеряков М.С.		<i>[Signature]</i>	08.2024
Н.контроль		Еремин М.А.		<i>[Signature]</i>	08.2024
				Проект планировки и межевания территории: Обустройство Тымпучиканского нефтегазоконденсатного месторождения. Куст скважин N206-13	Стадия ЗУР
					Лист 39
					Листов 41
				Схема границ территорий, подверженных риску возникновения чрезвычайных ситуаций природного и техногенного характера (пожар, взрыв, химическое, радиоактивное заражение, затопление, подтопление, оползень, карсты, эрозия и т.г.) М 1:2000	
				000 "ИПЦ "ЗемЛесПроект"	



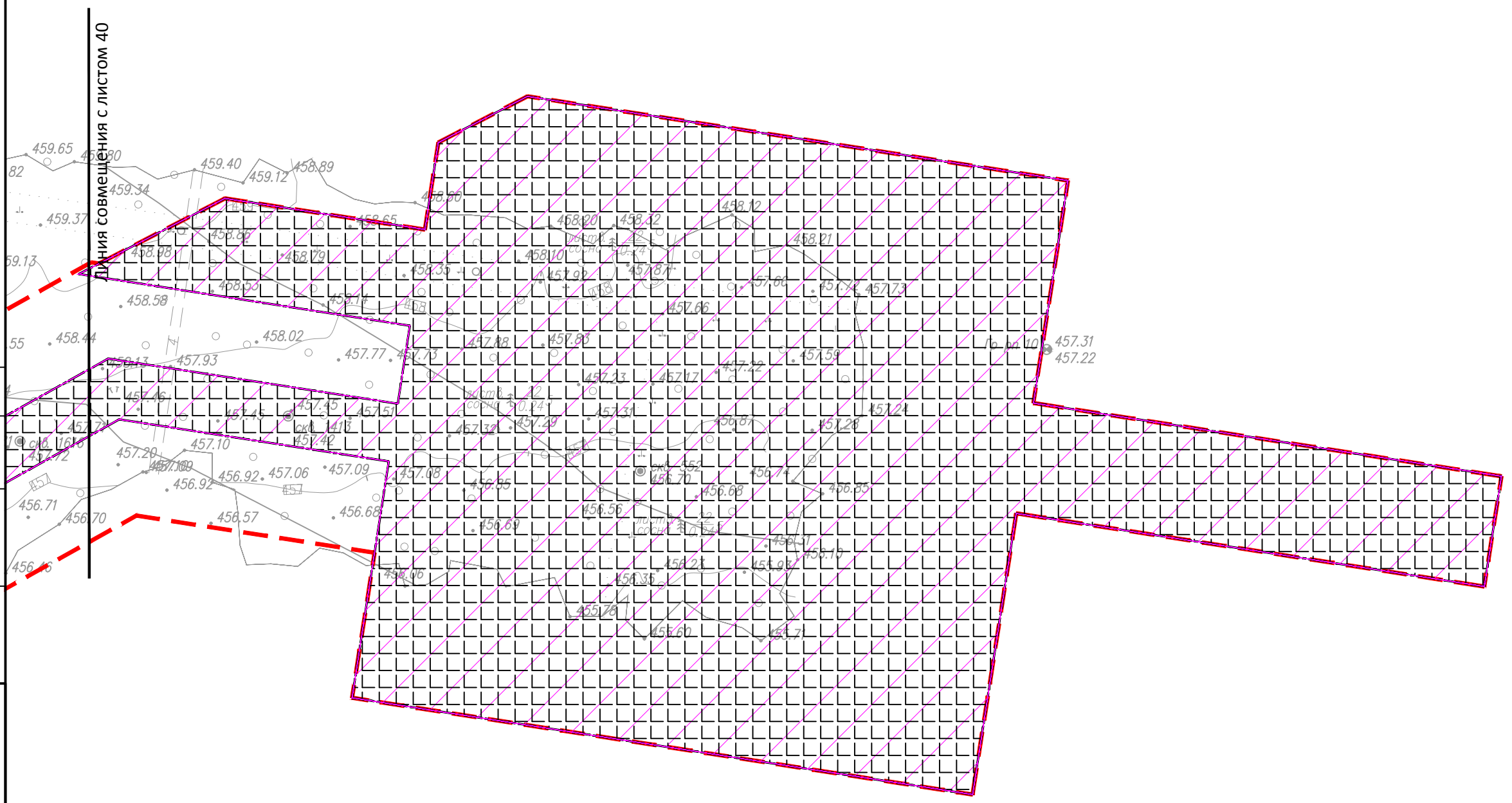
Согласовано			
Взам. инв. N			
Подп. и дата			
Инв. N подл.			

Линия совмещения с листом 39

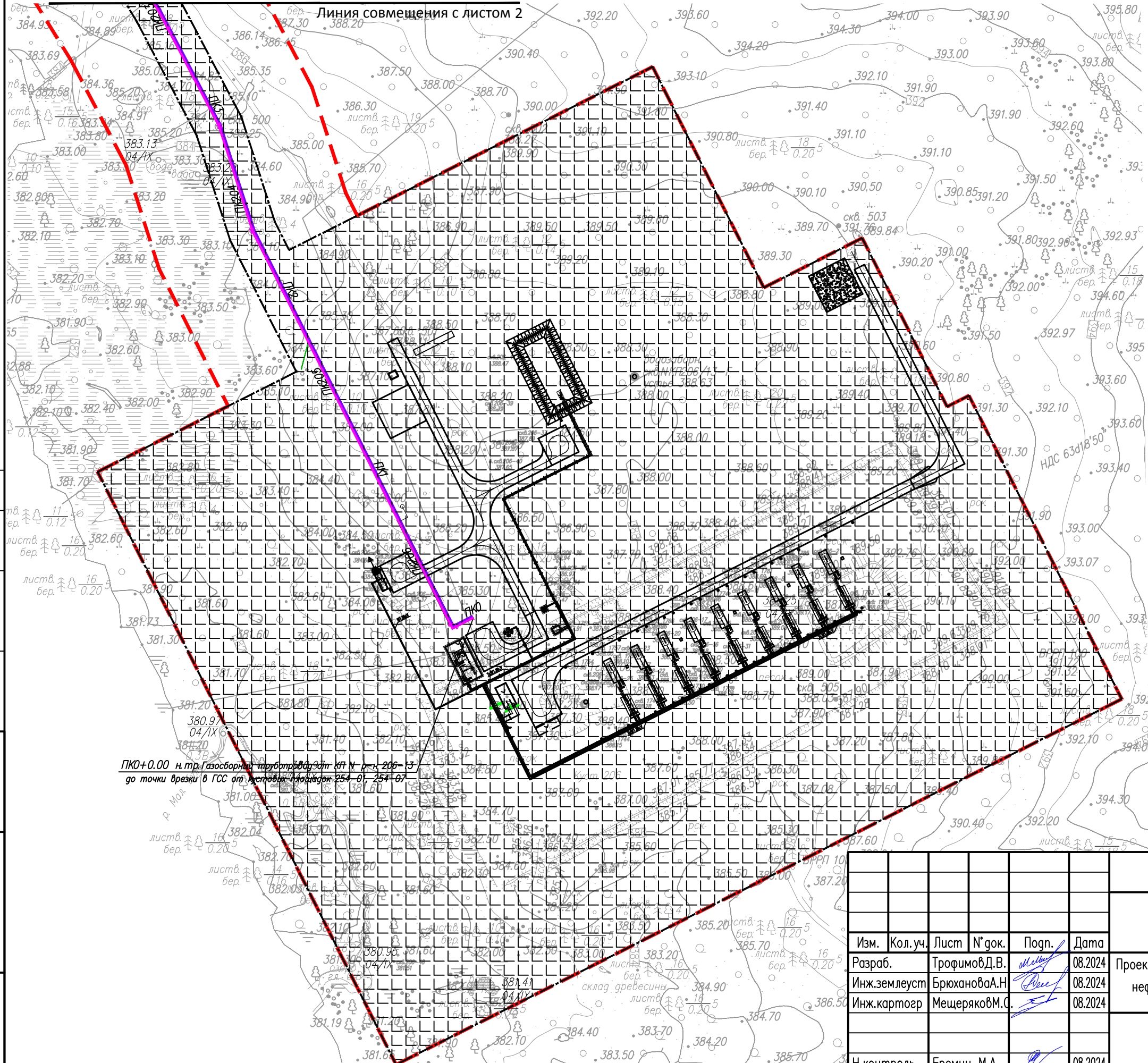
Линия совмещения с листом 41

						ЧОНФ.ГАЗ-КГС.206.13-ЗУР-ППТО3-ГЧ-004			
						Обустройство Тымпучиканского нефтегазоконденсатного месторождения. Куст скважин N206-13			
Изм.	Кол.уч.	Лист	N° док.	Погн.	Дата	Проект планировки и межевания территории: Обустройство Тымпучиканского нефтегазоконденсатного месторождения. Куст скважин N206-13	Стадия	Лист	Листов
Разраб.		Трофимов Д.В.		<i>[Signature]</i>	08.2024		ЗУР	40	41
Инж.землеуст		Брюханова А.Н.		<i>[Signature]</i>	08.2024				
Инж.картогр		Мещеряков М.С.		<i>[Signature]</i>	08.2024				
Н.контроль		Еремин М.А.		<i>[Signature]</i>	08.2024	Схема границ территорий, подверженных риску возникновения чрезвычайных ситуаций природного и техногенного характера (пожар, взрыв, химическое, радиоактивное заражение, затопление, подтопление, оползень, карсты, эрозия и т.п.) М 1:2000			
						000 "ИПЦ "ЗемЛесПроект"			

И/нв. N подл.	Погн. и дата	Взам. инв. N	Согласовано



						ЧОНФ.ГАЗ-КГС.206.13-ЗУР-ППТ03-ГЧ-004			
						Обустройство Тымпучиканского нефтегазоконденсатного месторождения. Куст скважин N206-13			
Изм.	Кол.уч.	Лист	N° док.	Погн.	Дата	Проект планировки и межевания территории: Обустройство Тымпучиканского нефтегазоконденсатного месторождения. Куст скважин N206-13	Стадия	Лист	Листов
Разраб.				Трофимов Д.В.	08.2024		ЗУР	41	41
Инж.землеуст				Брюханова А.Н.	08.2024				
Инж.картогр				Мещеряков М.С.	08.2024				
						Схема границ территорий, подверженных риску возникновения чрезвычайных ситуаций природного и техногенного характера (пожар, взрыв, химическое, радиоактивное заражение, затопление, подтопление, оползень, карсты, эрозия и т.п.) М 1:2000	000 "ИПЦ "ЗемЛесПроект"		
Н.контроль				Еремин М.А.	08.2024				



Условные обозначения

- Границы территории, в отношении которой осуществляется подготовка проекта планировки
- Граница зоны планируемого размещения линейных объектов, на период строительства
- Проектируемый газопровод
- Проектируемый ингибиторпровод
- Автомобильная дорога IV-н категории
- Кабельная эстакада

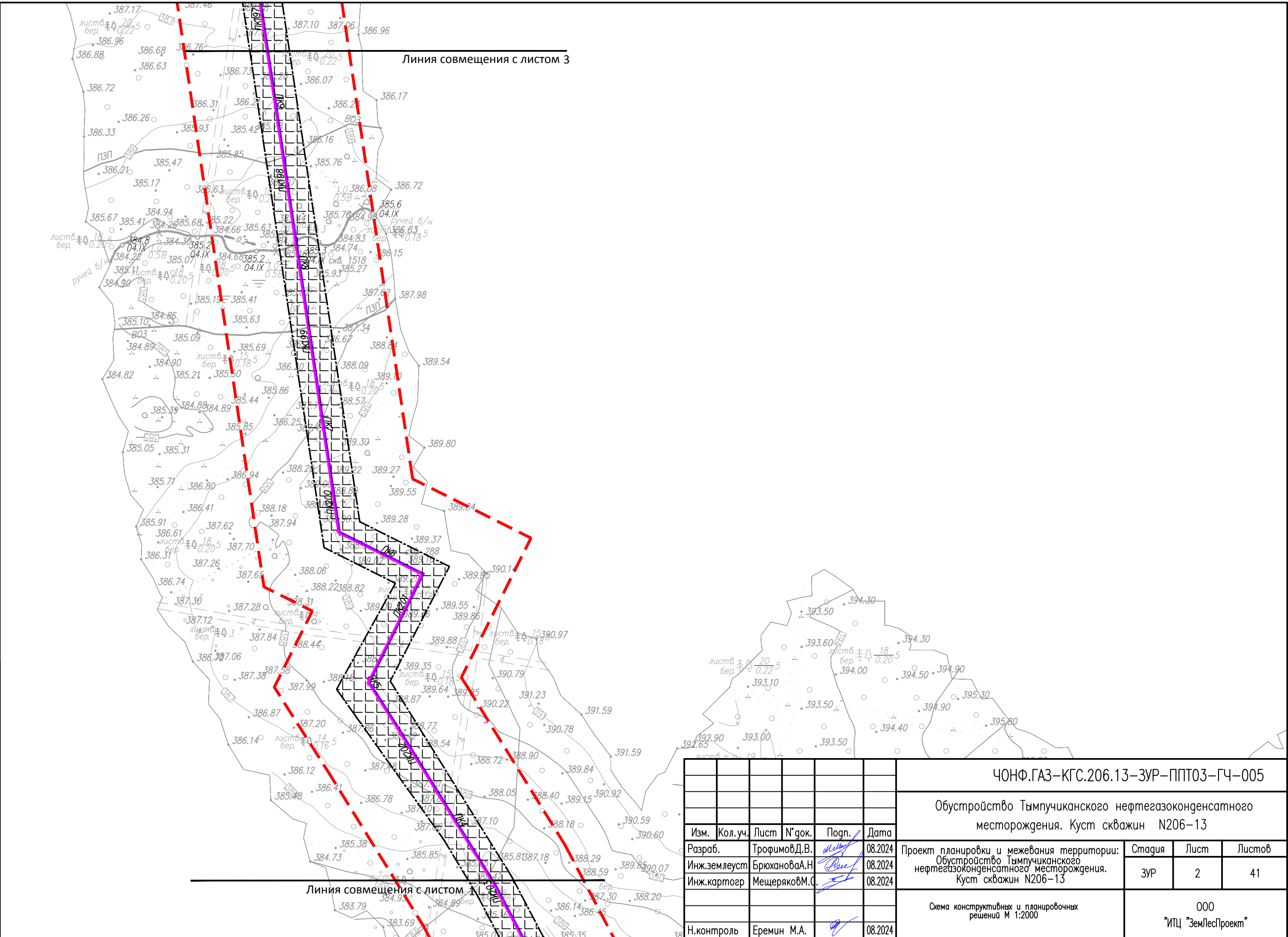
ПКО+0.00 н.тр. Газосборный трубопровод от КП N 1-н-206-13 до точки брезки в ГСС от листовых площадок 254-01-254-07

Примечание:
1. Границы зон планируемого размещения линейных объектов, подлежащие реконструкции в связи с изменением их местоположения в проекте отсутствуют.

Согласовано	
Взам. инв. N	
Подп. и дата	
Инв. N подл.	

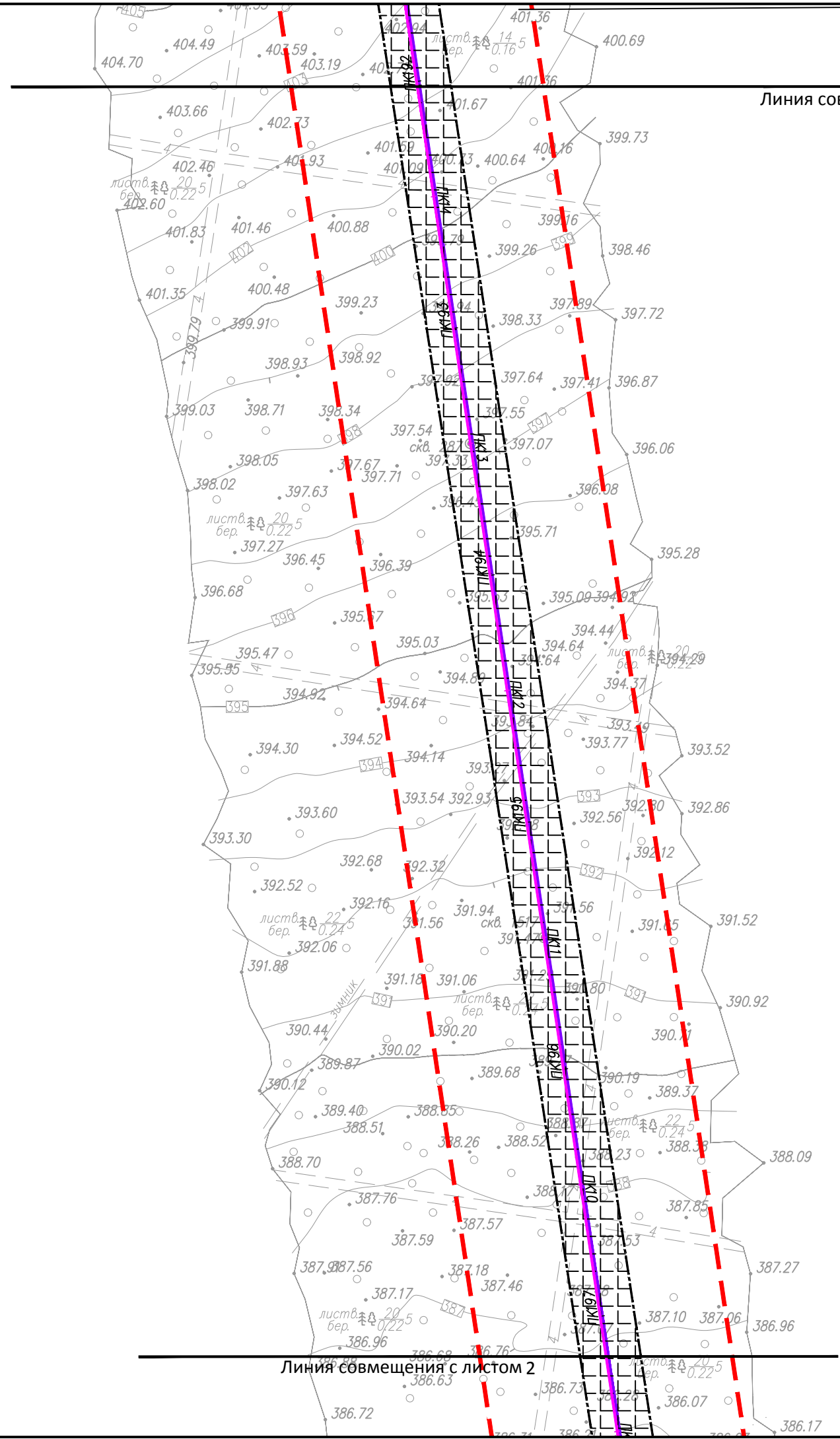
ЧОНФ.ГАЗ-КГС.206.13-ЗУР-ППТО3-ГЧ-005							
Обустройство Тымпучиканского нефтегазоконденсатного месторождения. Куст скважин N206-13							
Изм.	Кол.уч.	Лист	N° док.	Погн.	Дата		
Разраб.		Трофимов Д.В.		<i>[Signature]</i>	08.2024		
Инж.землеуст		Брюханова А.Н.		<i>[Signature]</i>	08.2024		
Инж.картогр		Мещеряков М.С.		<i>[Signature]</i>	08.2024		
Н.контроль		Еремин М.А.		<i>[Signature]</i>	08.2024		
				Проект планировки и межевания территории: Обустройство Тымпучиканского нефтегазоконденсатного месторождения. Куст скважин N206-13	Стадия	Лист	Листов
				ЗУР	1	41	
				Схема конструктивных и планировочных решений М 1:2000	000 "ИПЦ "ЗемЛесПроект"		

Согласовано			
Взам. инв. №			
Подп. и дата			
Инв. № подл.			



ЧОНФ.ГАЗ-КГС.206.13-ЗУР-ППТО3-ГЧ-005					
Обустройство Тымпучиканского нефтегазоконденсатного месторождения. Куст скважин N206-13					
Изм.	Кол.уч.	Лист	№ док.	Погн.	Дата
Разраб.		Трофимов Д.В.		<i>[Signature]</i>	08.2024
Инж.землеуст		Брюханова А.Н.		<i>[Signature]</i>	08.2024
Инж.картогр		Мещеряков М.С.		<i>[Signature]</i>	08.2024
Проект планировки и межевания территории: Обустройство Тымпучиканского нефтегазоконденсатного месторождения. Куст скважин N206-13					Стадия ЗУР
					Лист 2
					Листов 41
Схема конструктивных и планировочных решений М 1:2000					000 "ИПЦ "ЗемЛесПроект"
Н.контроль		Еремин М.А.		<i>[Signature]</i>	08.2024

И/нв. N подл.	Погн. и дата	Взам. инв. N	Согласовано

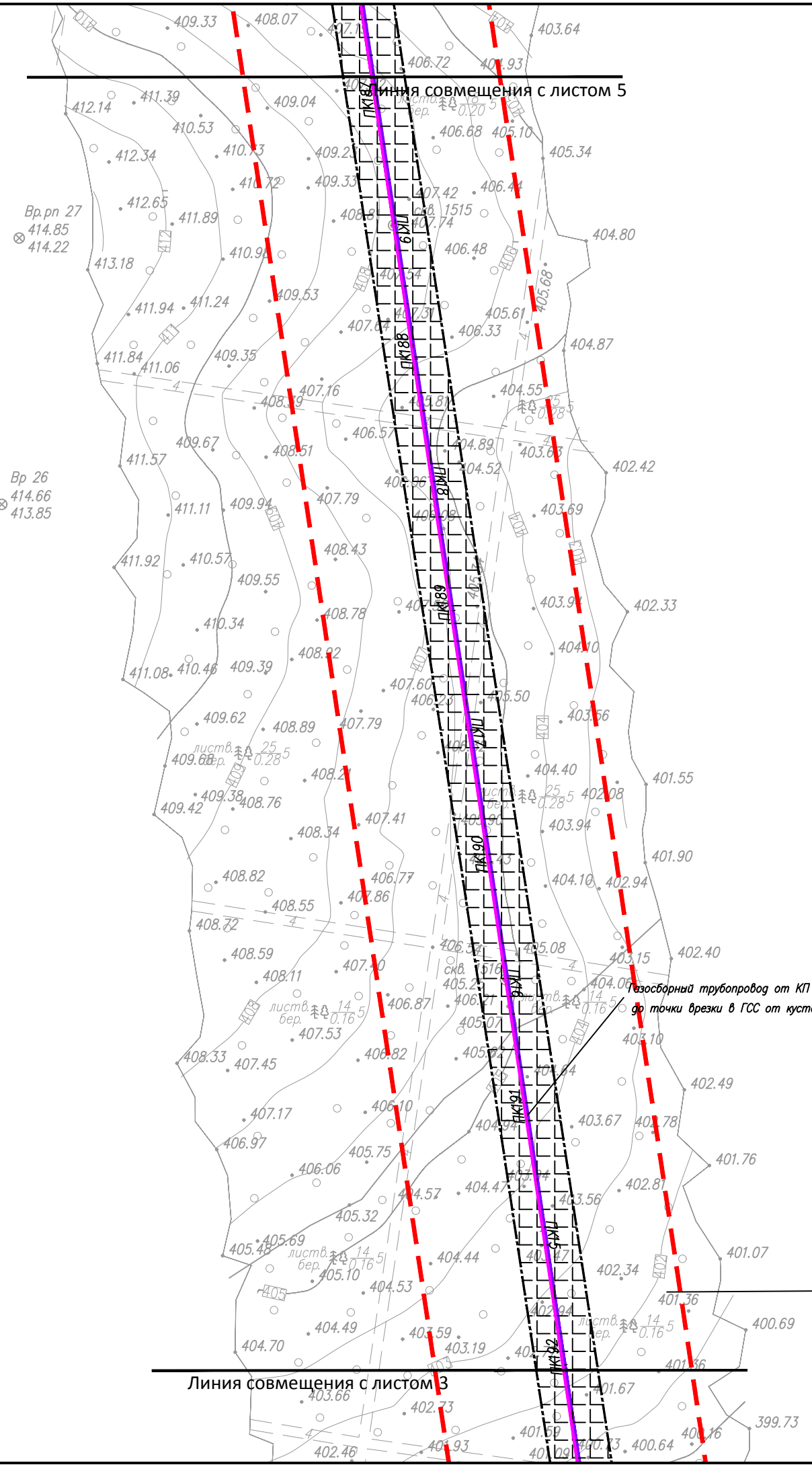


Линия совмещения с листом 4

Линия совмещения с листом 2

ЧОНФ.ГАЗ-КГС.206.13-ЗУР-ППТО3-ГЧ-005					
Обустройство Тымпучиканского нефтегазоконденсатного месторождения. Куст скважин N206-13					
Изм.	Кол.уч.	Лист	N° док.	Погн.	Дата
Разраб.		Трофимов Д.В.		<i>[Signature]</i>	08.2024
Инж.землеуст		Брюханова А.Н.		<i>[Signature]</i>	08.2024
Инж.картогр		Мещеряков М.С.		<i>[Signature]</i>	08.2024
Проект планировки и межевания территории: Обустройство Тымпучиканского нефтегазоконденсатного месторождения. Куст скважин N206-13					Стадия
					ЗУР
					Лист
					3
					Листов
					41
Схема конструктивных и планировочных решений М 1:2000					000
					"ИПЦ "ЗемЛесПроект"
Н.контроль		Еремин М.А.		<i>[Signature]</i>	08.2024

Согласовано			
И.нв. N подл.			
Погн. и дата			
Взам. инв. N			



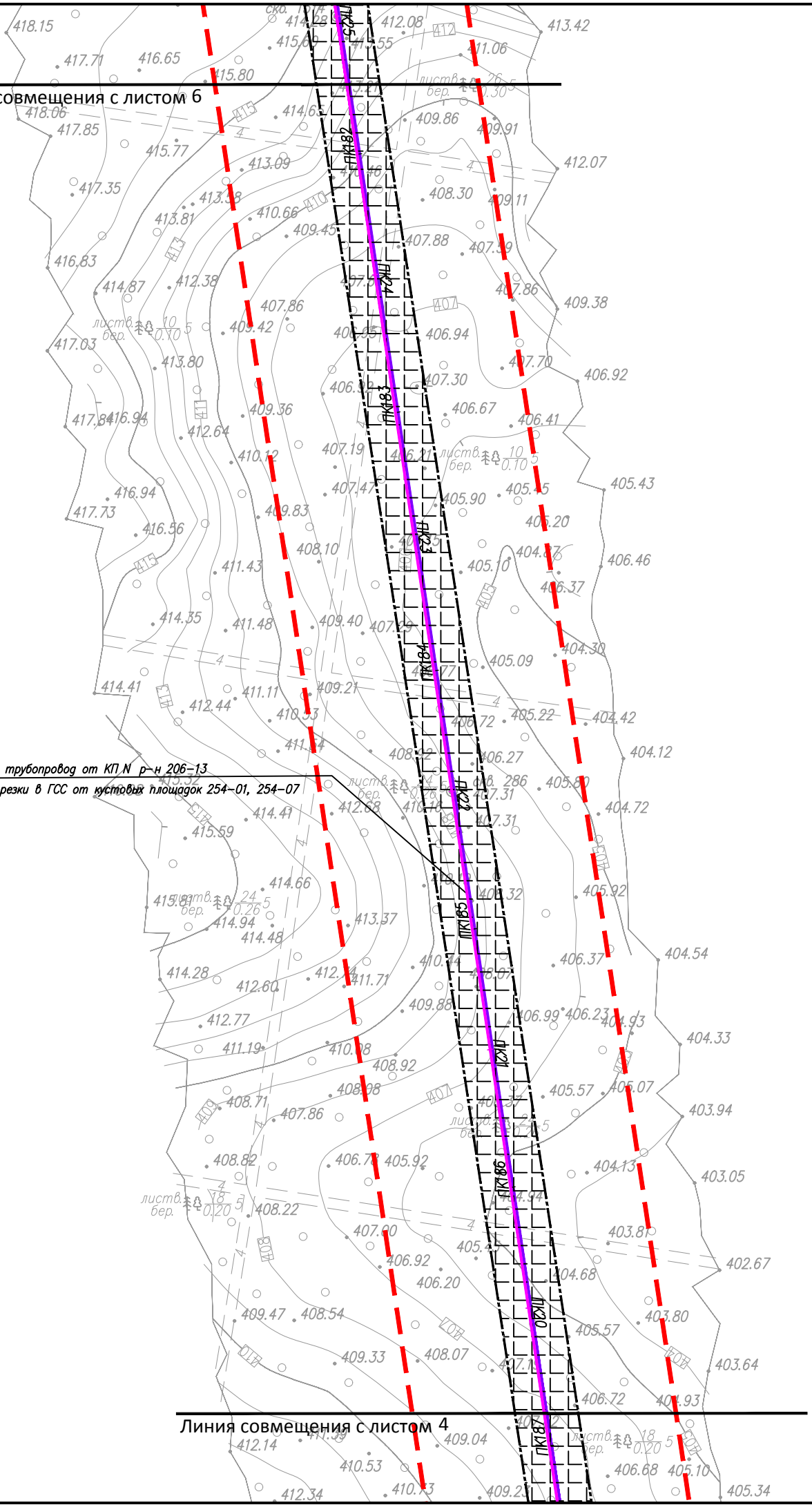
ЧОНФ.ГАЗ-КГС.206.13-ЗУР-ППТО3-ГЧ-005					
Обустройство Тымпучиканского нефтегазоконденсатного месторождения. Куст скважин N206-13					
Изм.	Кол.уч.	Лист	N° док.	Погн.	Дата
Разраб.		Трофимов Д.В.		<i>[Signature]</i>	08.2024
Инж.землеуст		Брюханова А.Н.		<i>[Signature]</i>	08.2024
Инж.картогр		Мещеряков М.С.		<i>[Signature]</i>	08.2024
Схема конструктивных и планировочных решений М 1:2000					000 "ИПЦ "ЗемЛесПроект"
Н.контроль		Еремин М.А.		<i>[Signature]</i>	08.2024

Линия совмещения с листом 6

Газосборный трубопровод от КП.Н р-н 206-13
до точки врезки в ГСС от кустовых площадок 254-01, 254-07

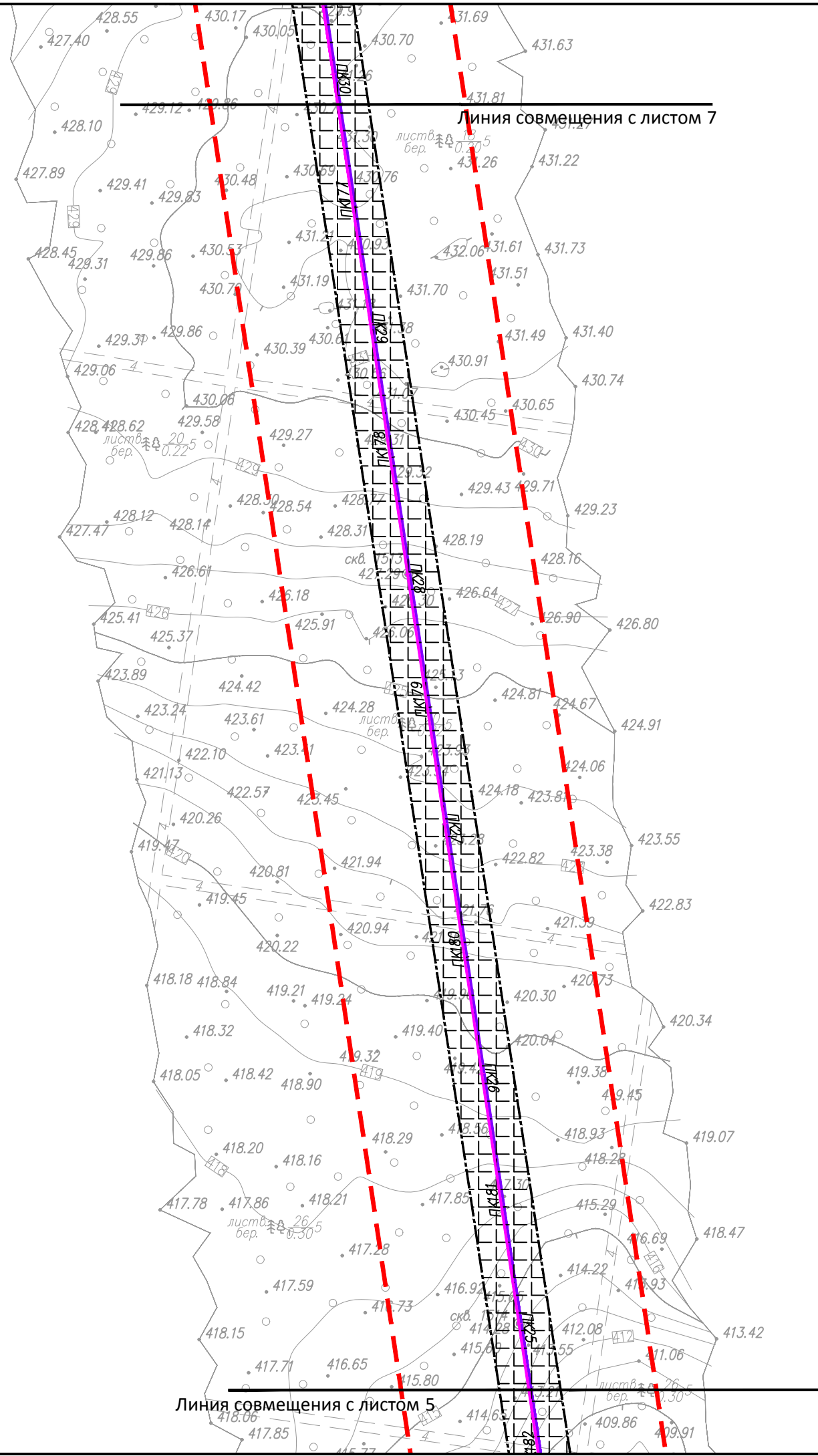
Линия совмещения с листом 4

Согласовано			
Взам. инв. N			
Подп. и дата			
Инв. N подл.			

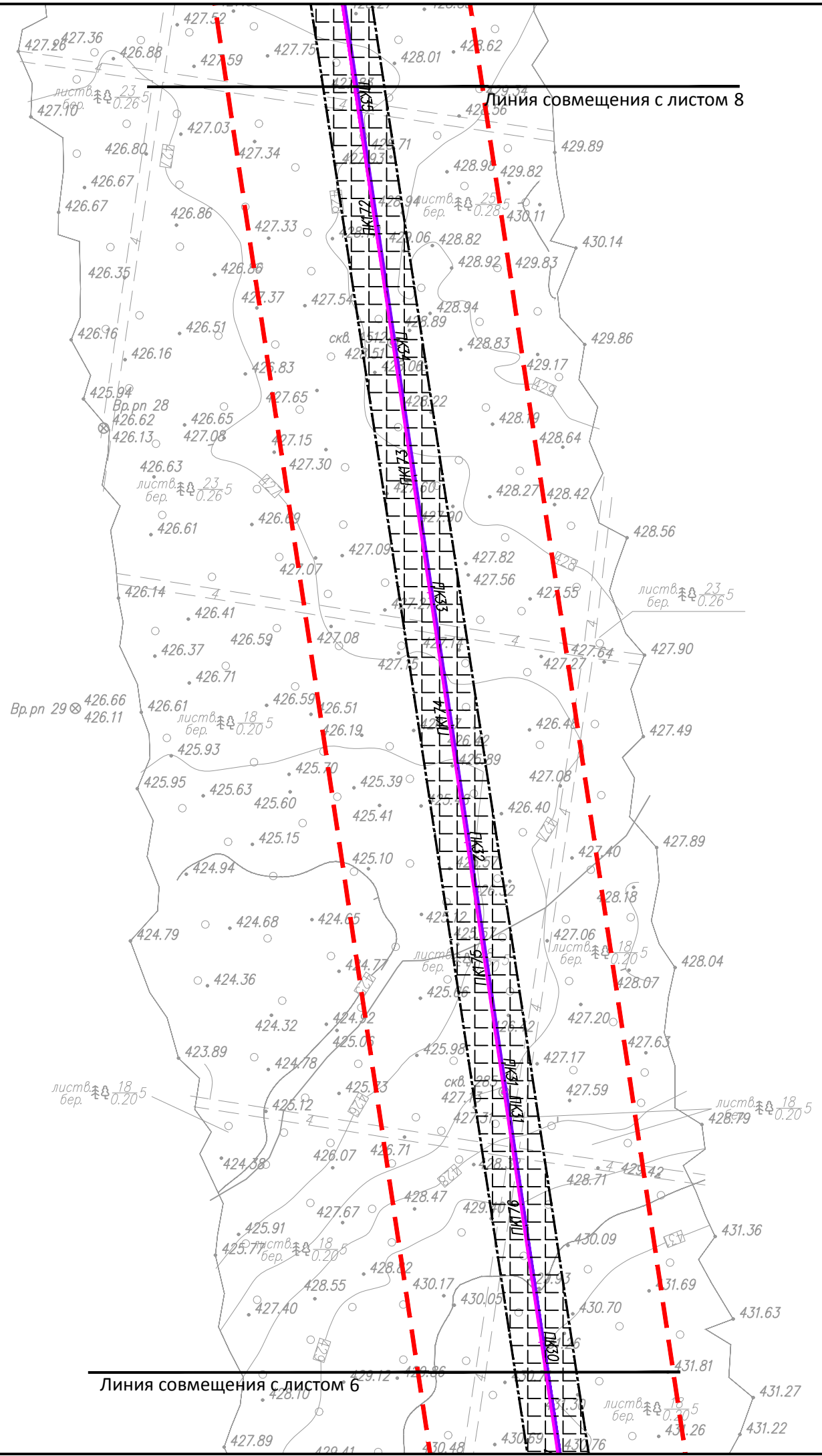


ЧОНФ.ГАЗ-КГС.206.13-ЗУР-ППТО3-ГЧ-005					
Обустройство Тымпучиканского нефтегазоконденсатного месторождения. Куст скважин N206-13					
Изм.	Кол.уч.	Лист	N° док.	Погн.	Дата
Разраб.		Трофимов Д.В.		<i>[Signature]</i>	08.2024
Инж.землеуст		Брюханова А.Н.		<i>[Signature]</i>	08.2024
Инж.картогр		Мещеряков М.С.		<i>[Signature]</i>	08.2024
Проект планировки и межевания территории: Обустройство Тымпучиканского нефтегазоконденсатного месторождения. Куст скважин N206-13				Стадия	Лист
				ЗУР	5
				Листов	41
Схема конструктивных и планировочных решений М 1:2000				000 "ИПЦ "ЗемЛесПроект"	
Н.контроль	Еремин М.А.			<i>[Signature]</i>	08.2024

Инв. N подл.	Погн. и дата	Взам. инв. N	Согласовано

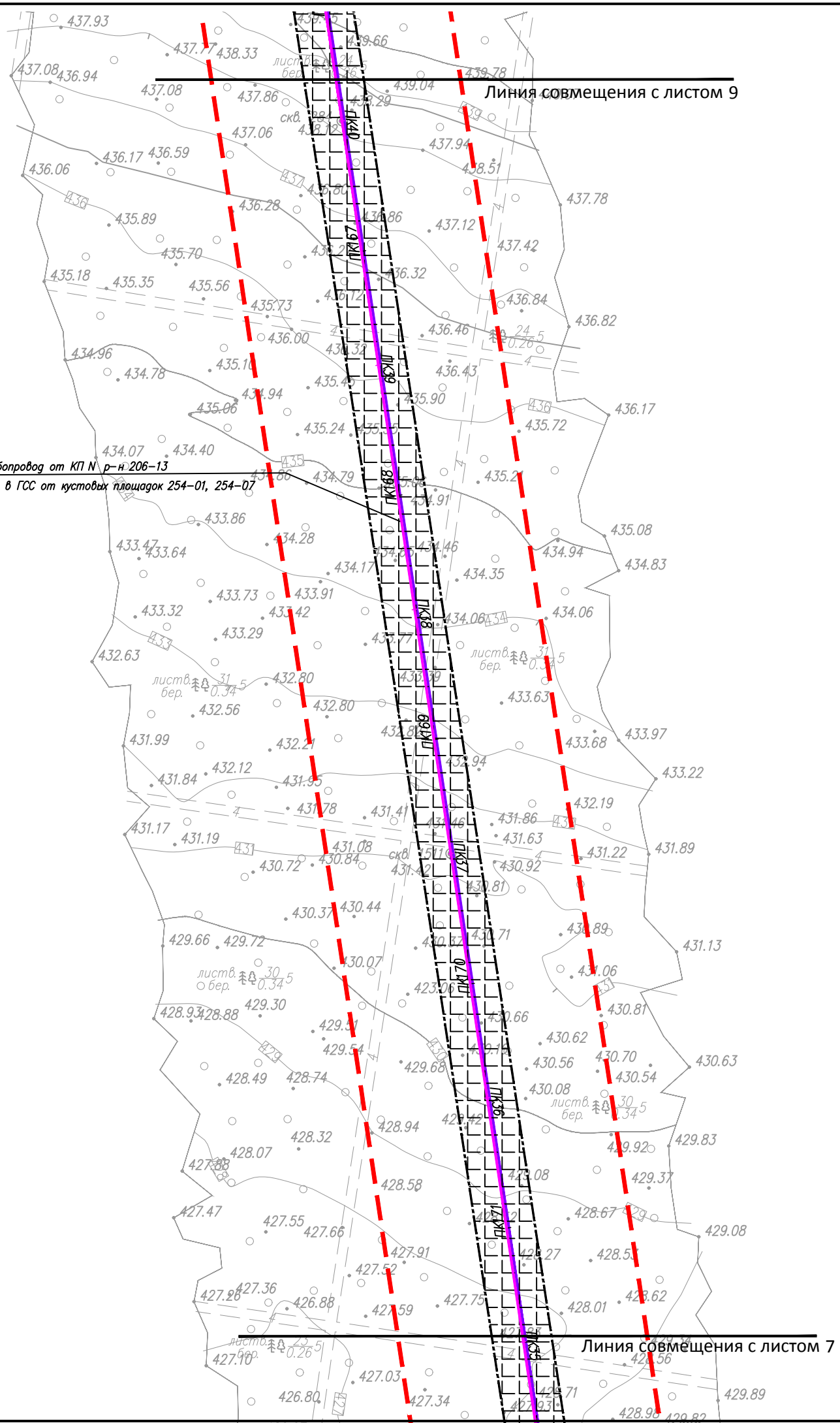


ЧОНФ.ГАЗ-КГС.206.13-ЗУР-ППТО3-ГЧ-005					
Обустройство Тымпучиканского нефтегазоконденсатного месторождения. Куст скважин N206-13					
Изм.	Кол.уч.	Лист	N° док.	Погн.	Дата
Разраб.	Трофимов Д.В.	<i>Мельник</i>			08.2024
Инж.землеуст	Брюханова А.Н.	<i>Брюханова</i>			08.2024
Инж.картогр	Мещеряков М.С.	<i>Мещеряков</i>			08.2024
Схема конструктивных и планировочных решений М 1:2000					000 "ИПЦ "ЗемЛесПроект"
Н.контроль	Еремин М.А.	<i>Еремин</i>			08.2024



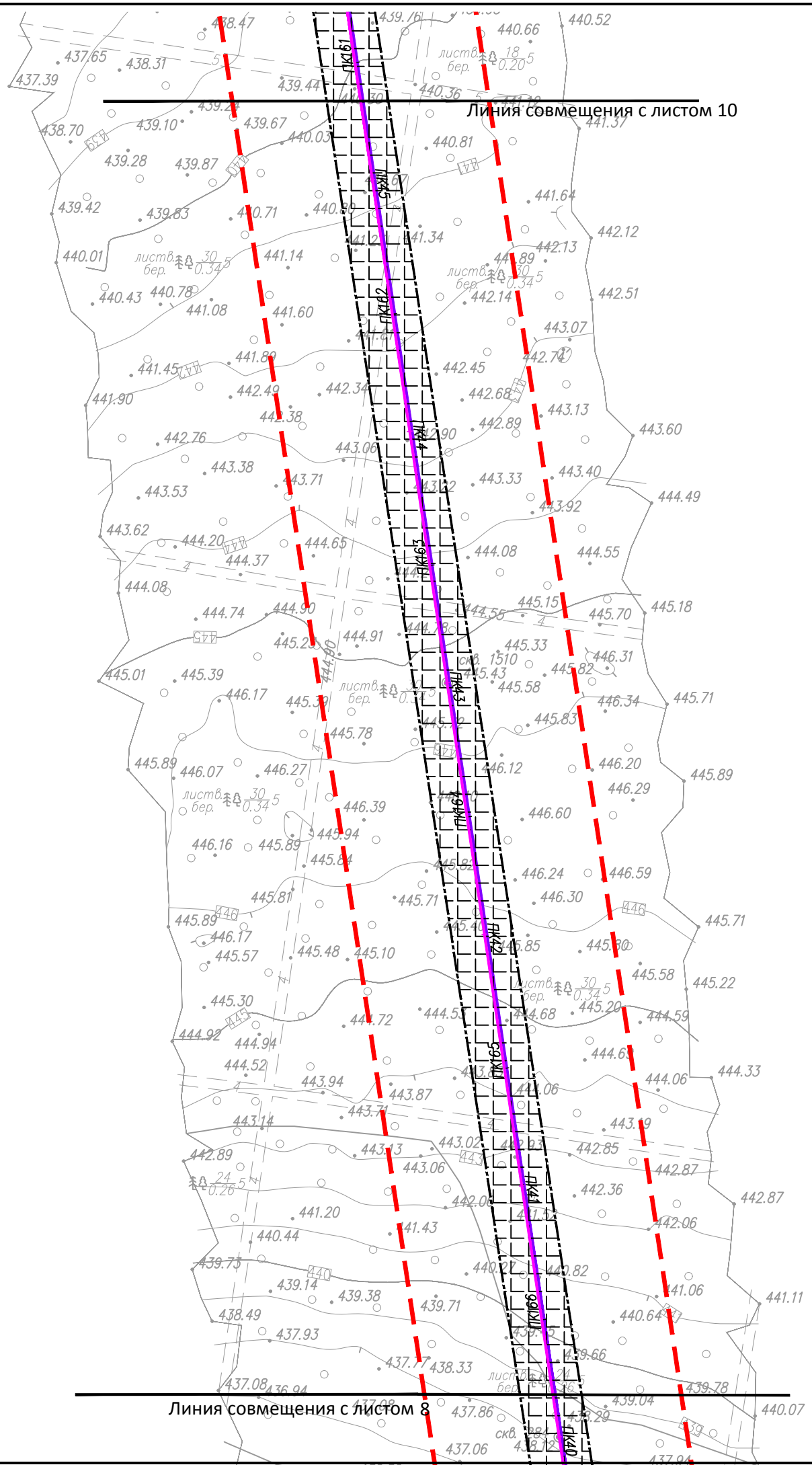
Согласовано		Взам. инв. N	Подп. и дата	Инв. N подл.

ЧОНФ.ГАЗ-КГС.206.13-ЗУР-ППТО3-ГЧ-005					
Обустройство Тымпучиканского нефтегазоконденсатного месторождения. Куст скважин N206-13					
Изм.	Кол.уч.	Лист	N° док.	Погн.	Дата
Разраб.	Трофимов Д.В.	<i>Мельник</i>	08.2024	Проект планировки и межевания территории:	
Инж.землеуст	Брюханова А.Н.	<i>Брюханова</i>	08.2024	Обустройство Тымпучиканского нефтегазоконденсатного месторождения. Куст скважин N206-13	Стадия
Инж.картогр	Мещеряков М.С.	<i>Мещеряков</i>	08.2024	ЗУР	Лист
					Листов
				000	
				"ИПЦ "ЗемЛесПроект"	
Н.контроль	Еремин М.А.	<i>Еремин</i>	08.2024	Схема конструктивных и планировочных решений М 1:2000	



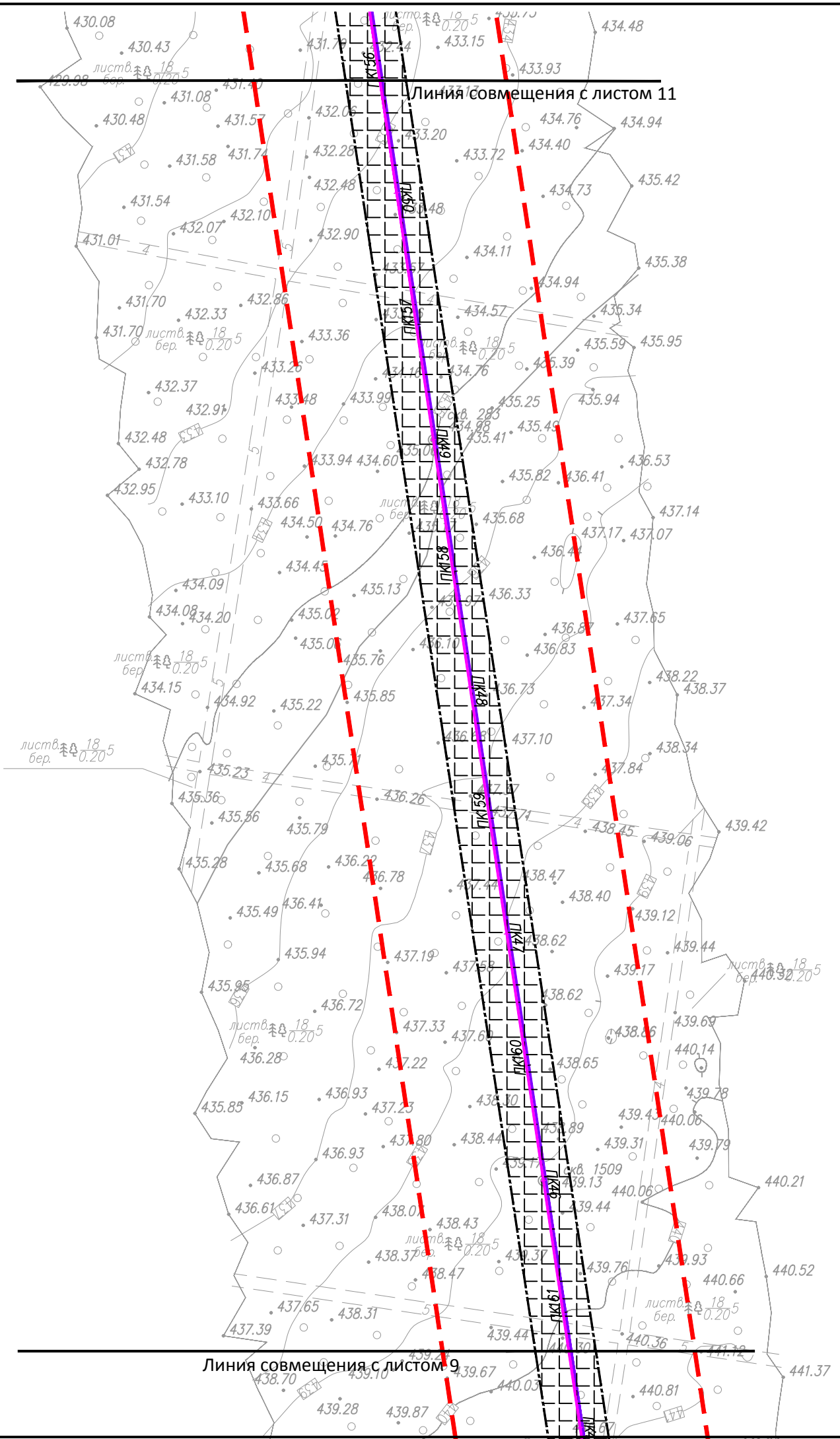
Инв. N подл.	Погн. и дата	Взам. инв. N	Согласовано	

ЧОНФ.ГАЗ-КГС.206.13-ЗУР-ППТО3-ГЧ-005					
Обустройство Тымпучиканского нефтегазоконденсатного месторождения. Куст скважин N206-13					
Изм.	Кол.уч.	Лист	N° док.	Погн.	Дата
Разраб.		Трофимов Д.В.		<i>[Signature]</i>	08.2024
Инж.землеуст		Брюханова А.Н.		<i>[Signature]</i>	08.2024
Инж.картогр		Мещеряков М.С.		<i>[Signature]</i>	08.2024
Схема конструктивных и планировочных решений М 1:2000					000 "ИПЦ "ЗемЛесПроект"
Н.контроль		Еремин М.А.		<i>[Signature]</i>	08.2024



И/нв. N подл.	Погн. и дата	Взам. инв. N	Согласовано

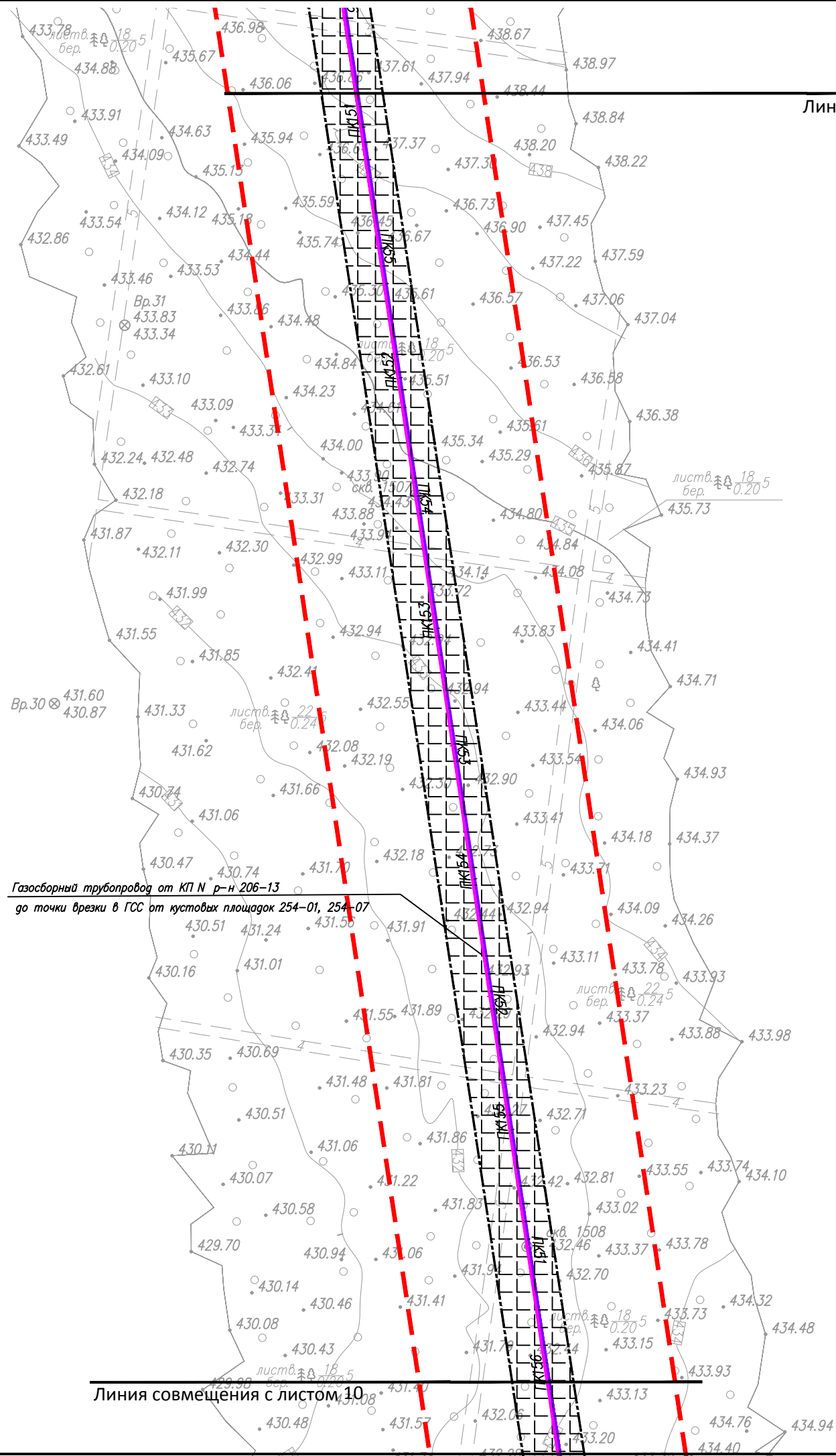
ЧОНФ.ГАЗ-КГС.206.13-ЗУР-ППТО3-ГЧ-005					
Обустройство Тымпучиканского нефтегазоконденсатного месторождения. Куст скважин N206-13					
Изм.	Кол.уч.	Лист	N° док.	Погн.	Дата
Разраб.	Трофимов Д.В.	<i>МТ</i>	08.2024	Проект планировки и межевания территории:	Стадия
Инж.землеуст	Брюханова А.Н.	<i>Вас</i>	08.2024	Обустройство Тымпучиканского нефтегазоконденсатного месторождения. Куст скважин N206-13	Лист
Инж.картогр	Мещеряков М.С.	<i>МШ</i>	08.2024		Листов
					ЗУР
					9
					41
Схема конструктивных и планировочных решений М 1:2000					000
Н.контроль					"ИПЦ "ЗемЛесПроект"
Еремин М.А.	<i>ЕМ</i>	08.2024			



Инв. N подл.	Погн. и дата	Взам. инв. N	Согласовано	

ЧОНФ.ГАЗ-КГС.206.13-ЗУР-ППТО3-ГЧ-005					
Обустройство Тымпучиканского нефтегазоконденсатного месторождения. Куст скважин N206-13					
Изм.	Кол.уч.	Лист	N° док.	Погн.	Дата
Разраб.		Трофимов Д.В.		<i>М.Трофимов</i>	08.2024
Инж.землеуст		Брюханова А.Н.		<i>А.Брюханова</i>	08.2024
Инж.картогр		Мещеряков М.С.		<i>М.Мещеряков</i>	08.2024
Схема конструктивных и планировочных решений М 1:2000					000 "ИПЦ "ЗемЛесПроект"
Н.контроль		Еремин М.А.		<i>М.Еремин</i>	08.2024

Линия совмещения с листом 12



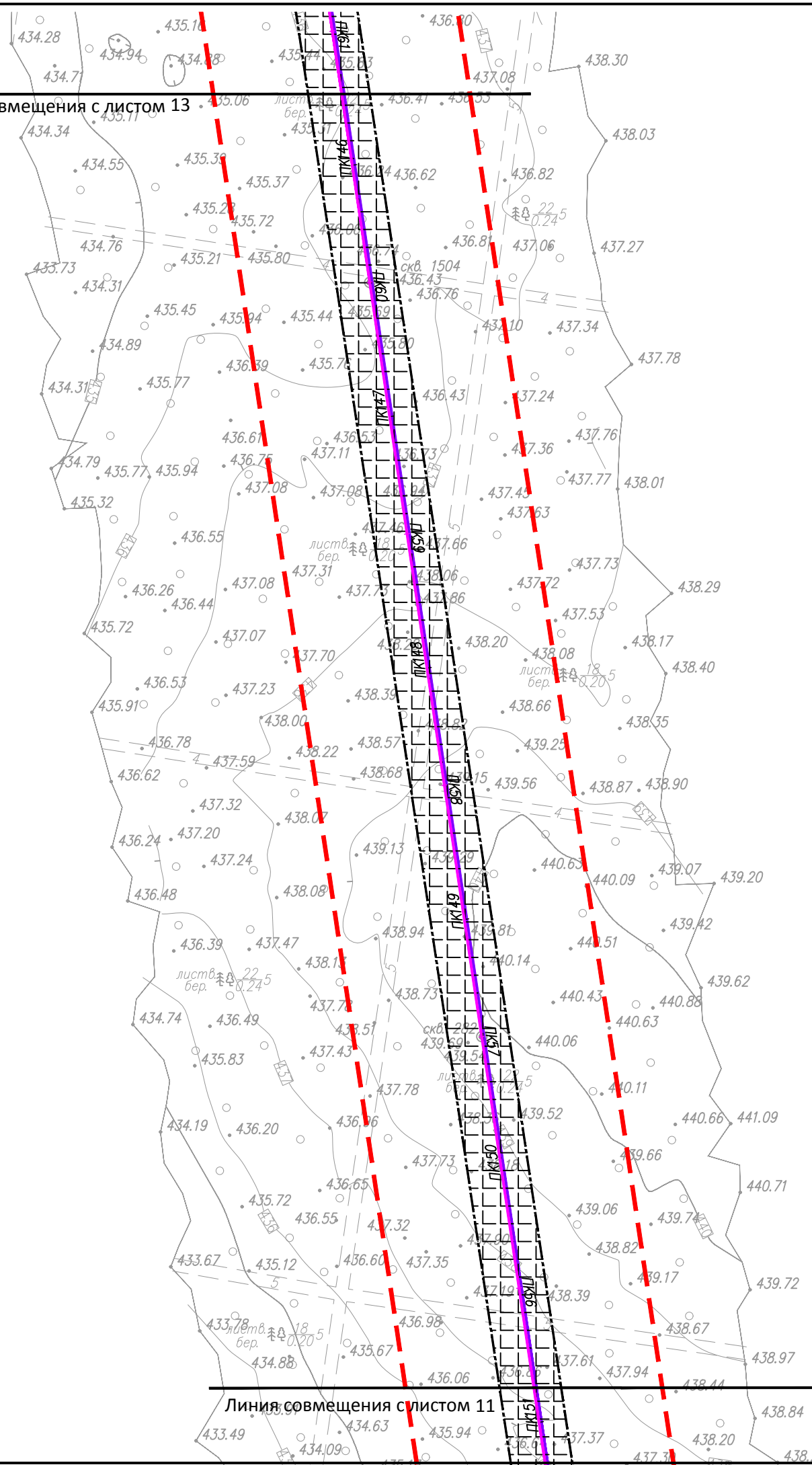
И/в. N подл.	Погн. и дата	Взам. инв. N	Согласовано	

ЧОНФ.ГАЗ-КГС.206.13-ЗУР-ППТО3-ГЧ-005					
Обустройство Тымпучиканского нефтегазоконденсатного месторождения. Куст скважин N206-13					
Изм.	Кол.уч.	Лист	N° док.	Погн.	Дата
Разраб.		Трофимов Д.В.		<i>Д.В. Трофимов</i>	08.2024
Инж.землеуст		Брюханова А.Н.		<i>А.Н. Брюханова</i>	08.2024
Инж.картогр		Мещеряков М.С.		<i>М.С. Мещеряков</i>	08.2024
Схема конструктивных и планировочных решений М 1:2000					000 "ИПЦ "ЗемЛесПроект"
Н.контроль		Еремин М.А.		<i>М.А. Еремин</i>	08.2024

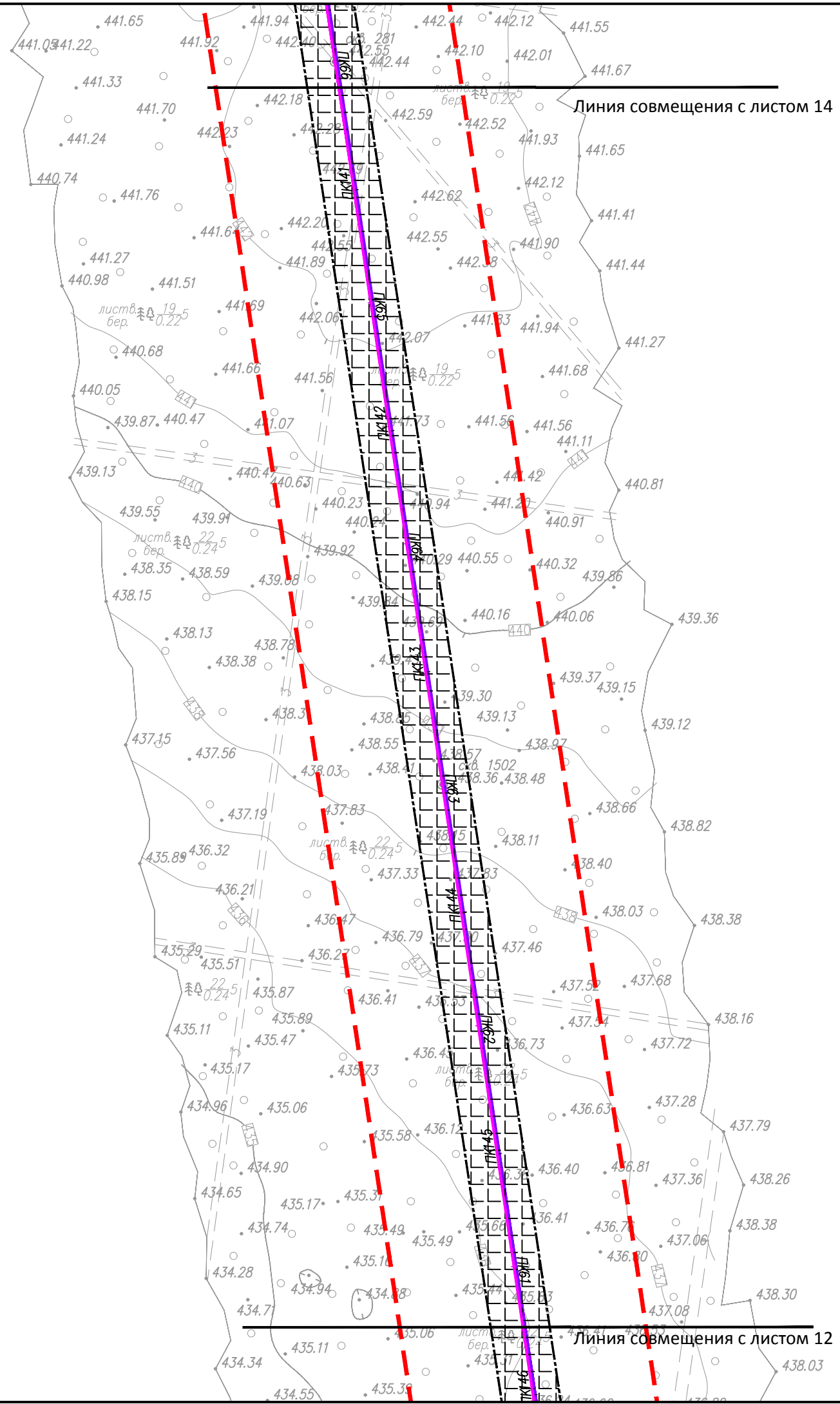
Линия совмещения с листом 13

Линия совмещения с листом 11

И/нв. N подл.	Погн. и дата	Взам. инв. N	Согласовано



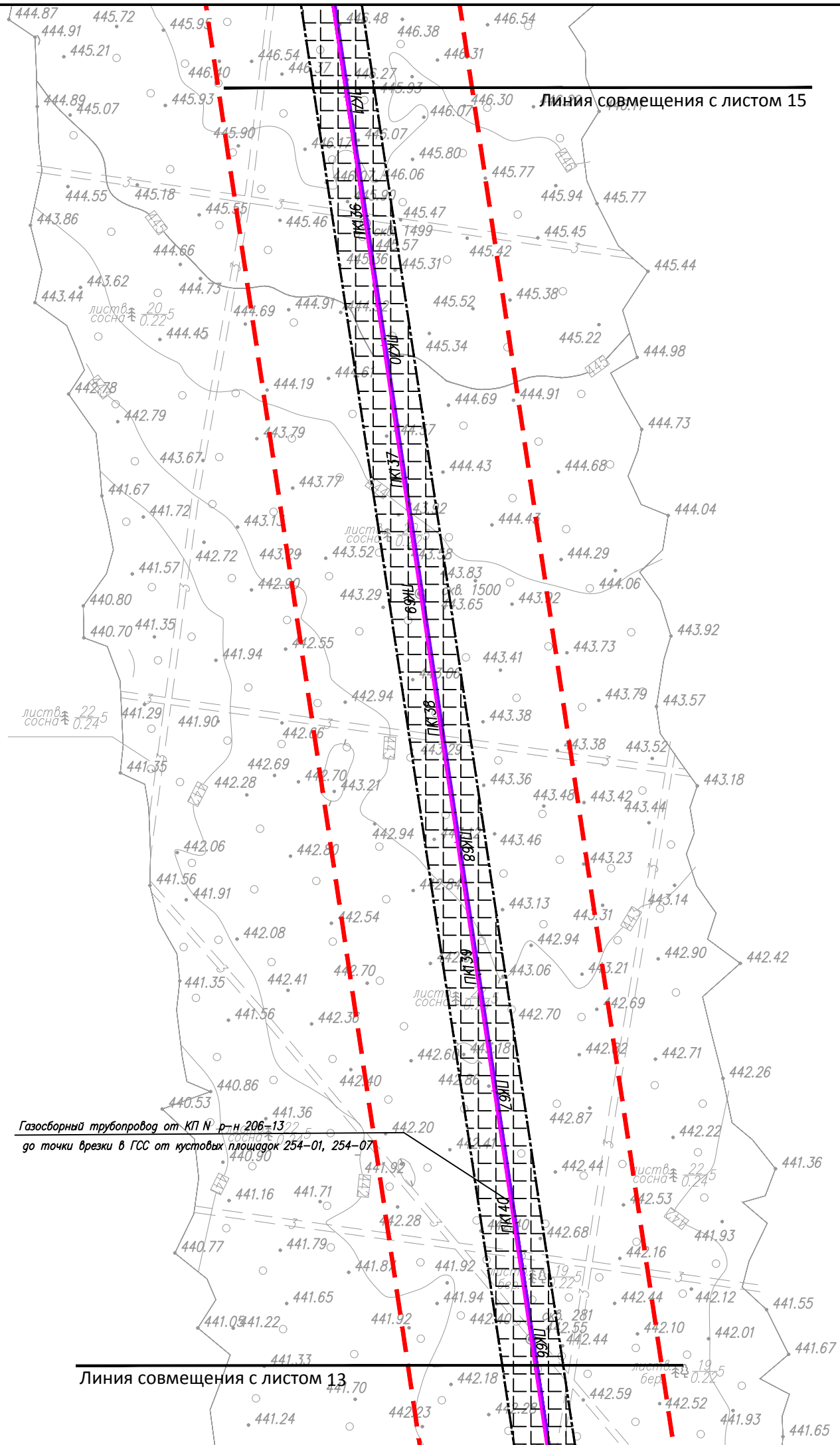
ЧОНФ.ГАЗ-КГС.206.13-ЗУР-ППТО3-ГЧ-005					
Обустройство Тымпучиканского нефтегазоконденсатного месторождения. Куст скважин N206-13					
Изм.	Кол.уч.	Лист	N° док.	Погн.	Дата
Разраб.	Трофимов Д.В.	<i>Мельник</i>	08.2024	Проект планировки и межевания территории:	
Инж.землеуст	Брюханова А.Н.	<i>Брюханова</i>	08.2024	Обустройство Тымпучиканского нефтегазоконденсатного месторождения.	
Инж.картогр	Мещеряков М.С.	<i>Мещеряков</i>	08.2024	Куст скважин N206-13	Стадия
Схема конструктивных и планировочных решений М 1:2000				ЗУР	Лист
Н.контроль				Еремин М.А.	Листов
				000	41
				"ИПЦ "ЗемЛесПроект"	



И/нв. N подл.	Погн. и дата	Взам. инв. N	Согласовано	

ЧОНФ.ГАЗ-КГС.206.13-ЗУР-ППТО3-ГЧ-005					
Обустройство Тымпучиканского нефтегазоконденсатного месторождения. Куст скважин N206-13					
Изм.	Кол.уч.	Лист	N° док.	Погн.	Дата
Разраб.		Трофимов Д.В.		<i>[Signature]</i>	08.2024
Инж.землеуст		Брюханова А.Н.		<i>[Signature]</i>	08.2024
Инж.картогр		Мещеряков М.С.		<i>[Signature]</i>	08.2024
Схема конструктивных и планировочных решений М 1:2000					000 "ИПЦ "ЗемЛесПроект"
Н.контроль		Еремин М.А.		<i>[Signature]</i>	08.2024

Согласовано					
Взам. инв. N					
Подп. и дата					
Инв. N подл.					

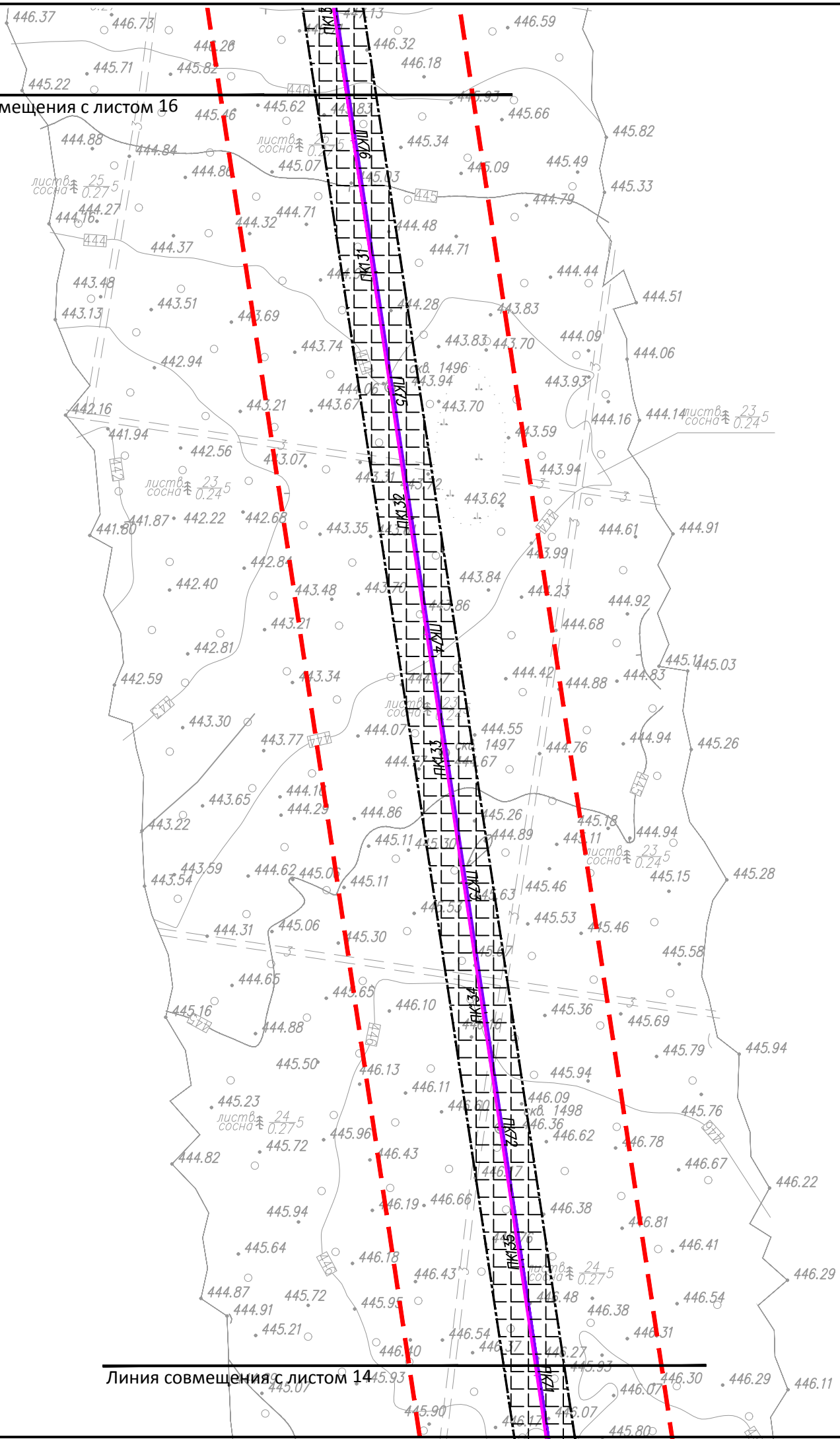


ЧОНФ.ГАЗ-КГС.206.13-ЗУР-ППТО3-ГЧ-005					
Обустройство Тымпучиканского нефтегазоконденсатного месторождения. Куст скважин N206-13					
Изм.	Кол.уч.	Лист	N° док.	Погн.	Дата
Разраб.		Трофимов Д.В.		<i>[Signature]</i>	08.2024
Инж.землеуст		Брюханова А.Н.		<i>[Signature]</i>	08.2024
Инж.картогр		Мещеряков М.С.		<i>[Signature]</i>	08.2024
Проект планировки и межевания территории: Обустройство Тымпучиканского нефтегазоконденсатного месторождения. Куст скважин N206-13					Стадия
					ЗУР
					Лист
					14
					Листов
					41
Схема конструктивных и планировочных решений М 1:2000					000
					"ИПЦ "ЗемЛесПроект"
Н.контроль		Еремин М.А.		<i>[Signature]</i>	08.2024

Линия совмещения с листом 16

Линия совмещения с листом 14

Согласовано			
Инд. N подл.	Подп. и дата	Взам. инв. N	



						ЧОНФ.ГАЗ-КГС.206.13-ЗУР-ППТО3-ГЧ-005			
						Обустройство Тымпучиканского нефтегазоконденсатного месторождения. Куст скважин N206-13			
Изм.	Кол.уч.	Лист	N° док.	Погн.	Дата	Проект планировки и межевания территории: Обустройство Тымпучиканского нефтегазоконденсатного месторождения. Куст скважин N206-13	Стадия	Лист	Листов
Разраб.		Трофимов Д.В.		<i>[Signature]</i>	08.2024		ЗУР	15	41
Инж.землеуст		Брюханова А.Н.		<i>[Signature]</i>	08.2024				
Инж.картогр		Мещеряков М.С.		<i>[Signature]</i>	08.2024				
						Схема конструктивных и планировочных решений М 1:2000			
						000 "ИПЦ "ЗемЛесПроект"			
Н.контроль		Еремин М.А.		<i>[Signature]</i>	08.2024				

Линия совмещения с листом 17

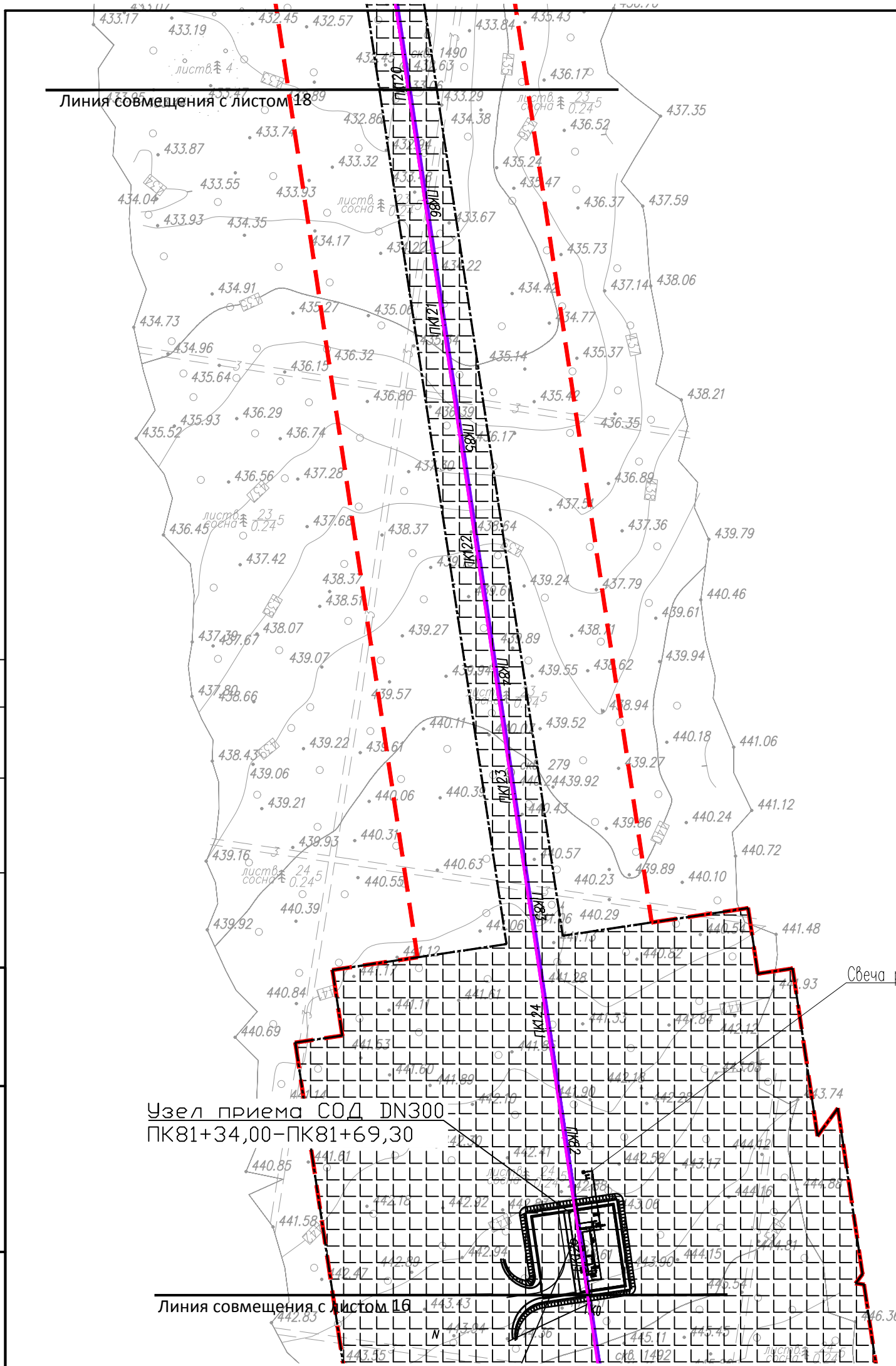
ПК81+29.04 н.г.р. Гр.пр.13
 трубопровод от точки брезки в ГСС от
 кустовых площадок 254-01, 254-07 по
 совмещенной площадке, артема СОП DN400

Газосборный трубопровод от КП, № 206-13
 до точки брезки в ГСС от кустовых площадок 254-01, 254-07

Линия совмещения с листом 15

Согласовано			
Инд. N подл.	Взам. инв. N	Подп. и дата	

ЧОНФ.ГАЗ-КГС.206.13-ЗУР-ППТО3-ГЧ-005					
Обустройство Тымпучиканского нефтегазоконденсатного месторождения. Куст скважин N206-13					
Изм.	Кол.уч.	Лист	N° док.	Погн.	Дата
Разраб.		Трофимов Д.В.		<i>Мельник</i>	08.2024
Инж.землеуст		Брюханова А.Н.		<i>Брюханова</i>	08.2024
Инж.картогр		Мещеряков М.С.		<i>Мещеряков</i>	08.2024
Схема конструктивных и планировочных решений М 1:2000					000 "ИПЦ "ЗемЛесПроект"
Н.контроль		Еремин М.А.		<i>Еремин</i>	08.2024



Инв. N подл.	Погн. и дата	Взам. инв. N	Согласовано

						ЧОНФ.ГАЗ-КГС.206.13-ЗУР-ППТО3-ГЧ-005			
						Обустройство Тымпучиканского нефтегазоконденсатного месторождения. Куст скважин N206-13			
Изм.	Кол.уч.	Лист	N° док.	Погн.	Дата	Проект планировки и межевания территории: Обустройство Тымпучиканского нефтегазоконденсатного месторождения. Куст скважин N206-13	Стадия	Лист	Листов
Разраб.		Трофимов Д.В.		<i>М.В. Трофимов</i>	08.2024		ЗУР	17	41
Инж.землеуст		Брюханова А.Н.		<i>А.Н. Брюханова</i>	08.2024				
Инж.картогр		Мещеряков М.С.		<i>М.С. Мещеряков</i>	08.2024				
						Схема конструктивных и планировочных решений М 1:2000			
						000 "ИПЦ "ЗемЛесПроект"			
Н.контроль		Еремин М.А.		<i>М.А. Еремин</i>	08.2024				

Линия совмещения с листом 190

Газосборный трубопровод от точки врезки в ГСС от кустовых площадок 254-01, 254-07 до совмещенной площадки приема СОД DN400

Линия совмещения с листом 17

Согласовано			
И/в. N подл.	Взам. инв. N	Подп. и дата	

ЧОНФ.ГАЗ-КГС.206.13-ЗУР-ППТО3-ГЧ-005					
Обустройство Тымпучиканского нефтегазоконденсатного месторождения. Куст скважин N206-13					
Изм.	Кол.уч.	Лист	N° док.	Погн.	Дата
Разраб.		Трофимов Д.В.		<i>[Signature]</i>	08.2024
Инж.землеуст		Брюханова А.Н.		<i>[Signature]</i>	08.2024
Инж.картогр		Мещеряков М.С.		<i>[Signature]</i>	08.2024
Схема конструктивных и планировочных решений М 1:2000					000 "ИПЦ "ЗемЛесПроект"
Н.контроль		Еремин М.А.		<i>[Signature]</i>	08.2024

Линия совмещения с листом 20

Линия совмещения с листом 18

Вр.37
439.00
438.31

лист № 23,5
сосна № 0,24

лист № 23,5
сосна № 0,24

лист № 23,5
сосна № 0,24

лист № 17,5
сосна № 0,185

лист № 17,5
сосна № 0,185

Согласовано			
	Взам. инв. N		
	Подп. и дата		
Инв. N подл.			

ЧОНФ.ГАЗ-КГС.206.13-ЗУР-ППТО3-ГЧ-005					
Обустройство Тымпучиканского нефтегазоконденсатного месторождения. Куст скважин N206-13					
Изм.	Кол.уч.	Лист	N° док.	Погн.	Дата
Разраб.		Трофимов Д.В.		<i>[Signature]</i>	08.2024
Инж.землеуст		Брюханова А.Н.		<i>[Signature]</i>	08.2024
Инж.картогр		Мещеряков М.С.		<i>[Signature]</i>	08.2024
Схема конструктивных и планировочных решений М 1:2000					000 "ИПЦ "ЗемЛесПроект"
Н.контроль		Еремин М.А.		<i>[Signature]</i>	08.2024

Линия совмещения с листом 21

Газосборный трубопровод от точки врезки в ГСС от кустовых площадок 254-01, 254-07 до совмещенной площадки приема СОД DN400

Линия совмещения с листом 19

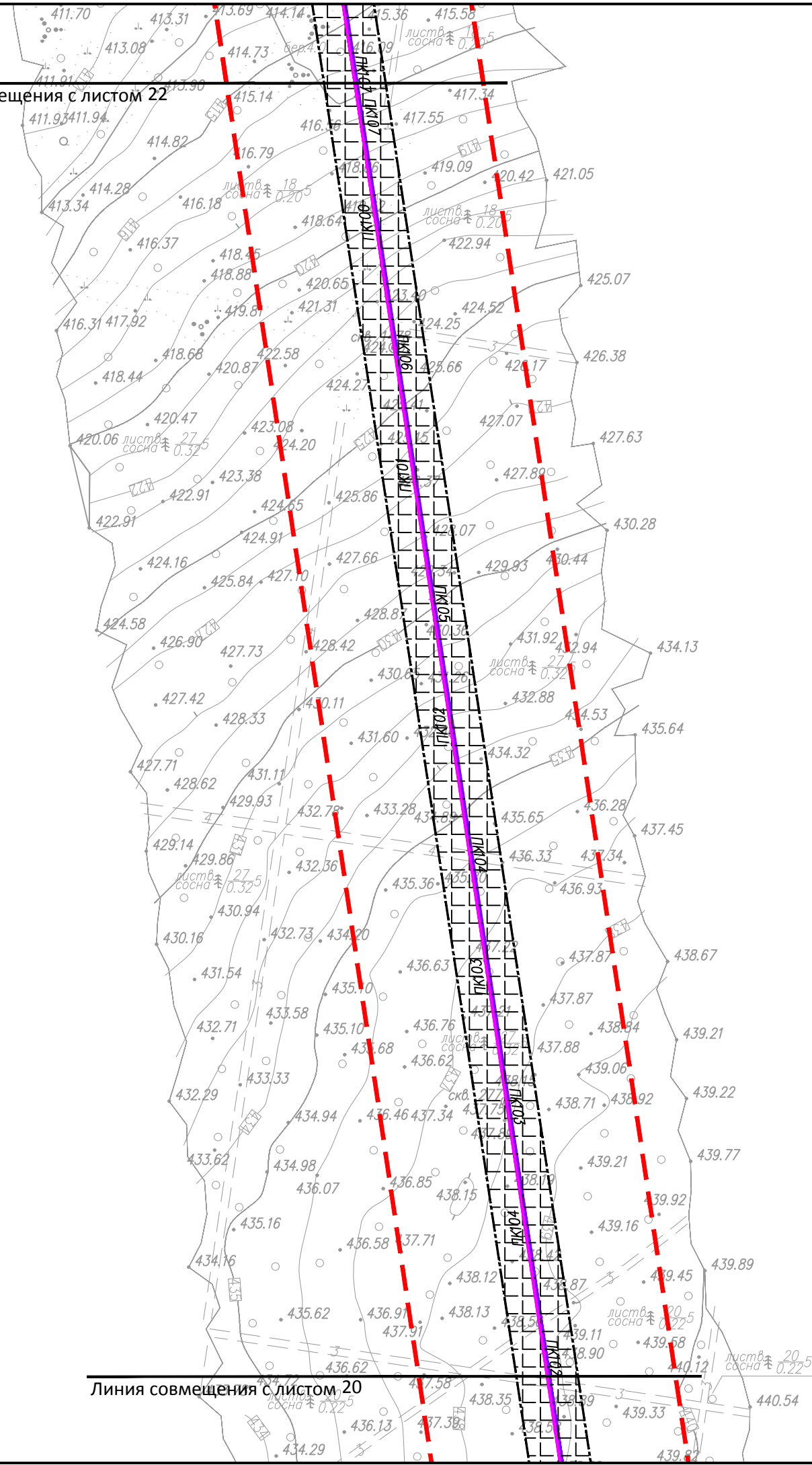
Инв. N подл.	Погн. и дата	Взам. инв. N	Согласовано	

ЧОНФ.ГАЗ-КГС.206.13-ЗУР-ППТО3-ГЧ-005					
Обустройство Тымпучиканского нефтегазоконденсатного месторождения. Куст скважин N206-13					
Изм.	Кол.уч.	Лист	N° док.	Погн.	Дата
Разраб.		Трофимов Д.В.		<i>М.Трофимов</i>	08.2024
Инж.землеуст		Брюханова А.Н.		<i>А.Брюханова</i>	08.2024
Инж.картогр		Мещеряков М.С.		<i>М.Мещеряков</i>	08.2024
Схема конструктивных и планировочных решений М 1:2000					000 "ИПЦ "ЗемЛесПроект"
Н.контроль		Еремин М.А.		<i>М.Еремин</i>	08.2024

Линия совмещения с листом 22

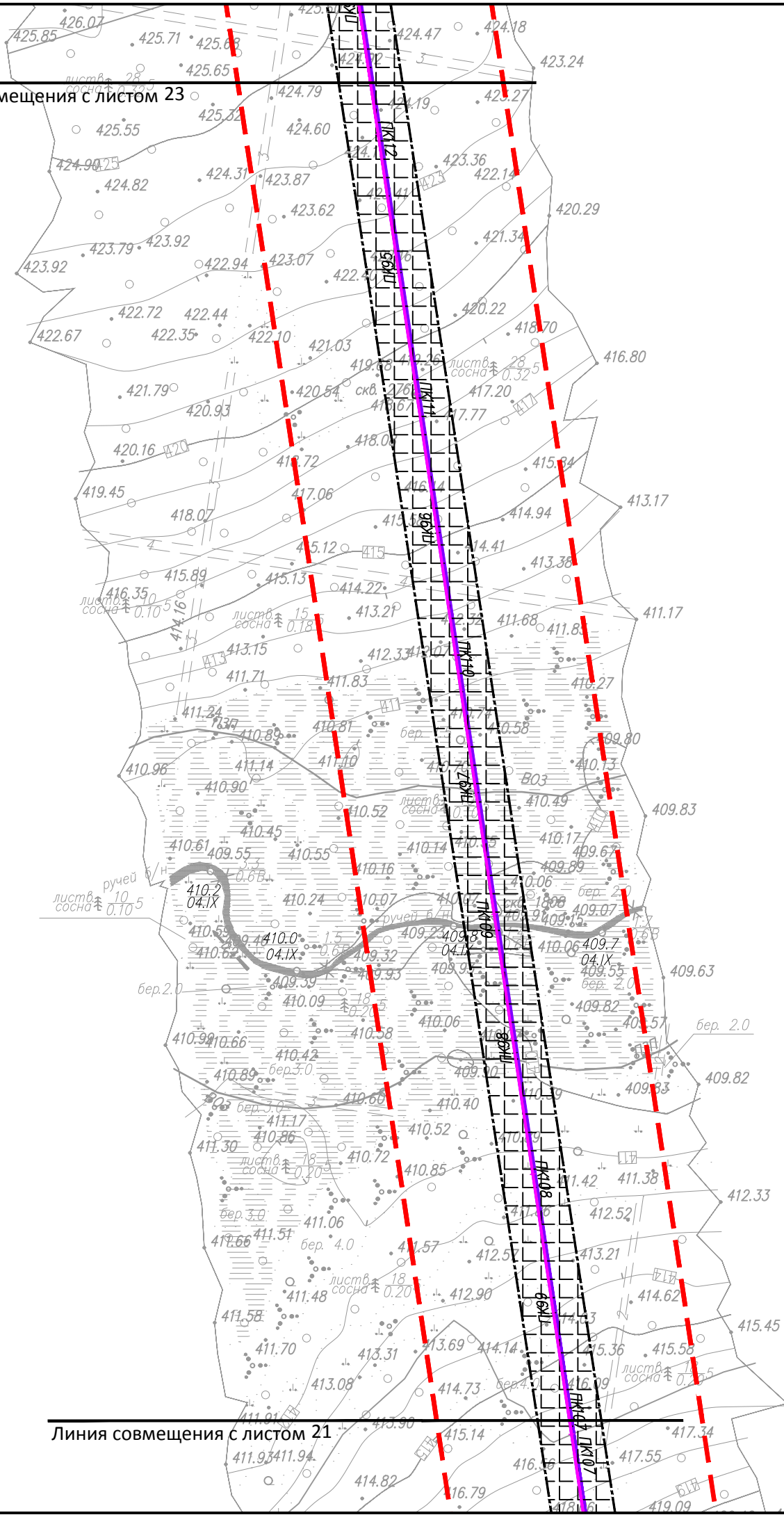
Линия совмещения с листом 20

Согласовано			
Взам. инв. N			
Подп. и дата			
Инв. N подл.			



ЧОНФ.ГАЗ-КГС.206.13-ЗУР-ППТО3-ГЧ-005					
Обустройство Тымпучиканского нефтегазоконденсатного месторождения. Куст скважин N206-13					
Изм.	Кол.уч.	Лист	N° док.	Погн.	Дата
Разраб.		Трофимов Д.В.		<i>[Signature]</i>	08.2024
Инж.землеуст		Брюханова А.Н.		<i>[Signature]</i>	08.2024
Инж.картогр		Мещеряков М.С.		<i>[Signature]</i>	08.2024
Проект планировки и межевания территории: Обустройство Тымпучиканского нефтегазоконденсатного месторождения. Куст скважин N206-13					Стадия
					ЗУР
					Лист
					21
					Листов
					41
Схема конструктивных и планировочных решений М 1:2000					000
					"ИПЦ "ЗемЛесПроект"
Н.контроль	Еремин М.А.			<i>[Signature]</i>	08.2024

Линия совмещения с листом 23



Линия совмещения с листом 21

Согласовано			
Взам. инв. N			
Подп. и дата			
Инв. N подл.			

						ЧОНФ.ГАЗ-КГС.206.13-ЗУР-ППТО3-ГЧ-005			
						Обустройство Тымпучиканского нефтегазоконденсатного месторождения. Куст скважин N206-13			
Изм.	Кол.уч.	Лист	N° док.	Погн.	Дата	Проект планировки и межевания территории: Обустройство Тымпучиканского нефтегазоконденсатного месторождения. Куст скважин N206-13	Стадия	Лист	Листов
Разраб.		Трофимов Д.В.		<i>[Signature]</i>	08.2024		ЗУР	22	41
Инж.землеуст		Брюханова А.Н.		<i>[Signature]</i>	08.2024				
Инж.картогр		Мещеряков М.С.		<i>[Signature]</i>	08.2024				
						Схема конструктивных и планировочных решений М 1:2000			
						000 "ИПЦ "ЗемЛесПроект"			
Н.контроль		Еремин М.А.		<i>[Signature]</i>	08.2024				

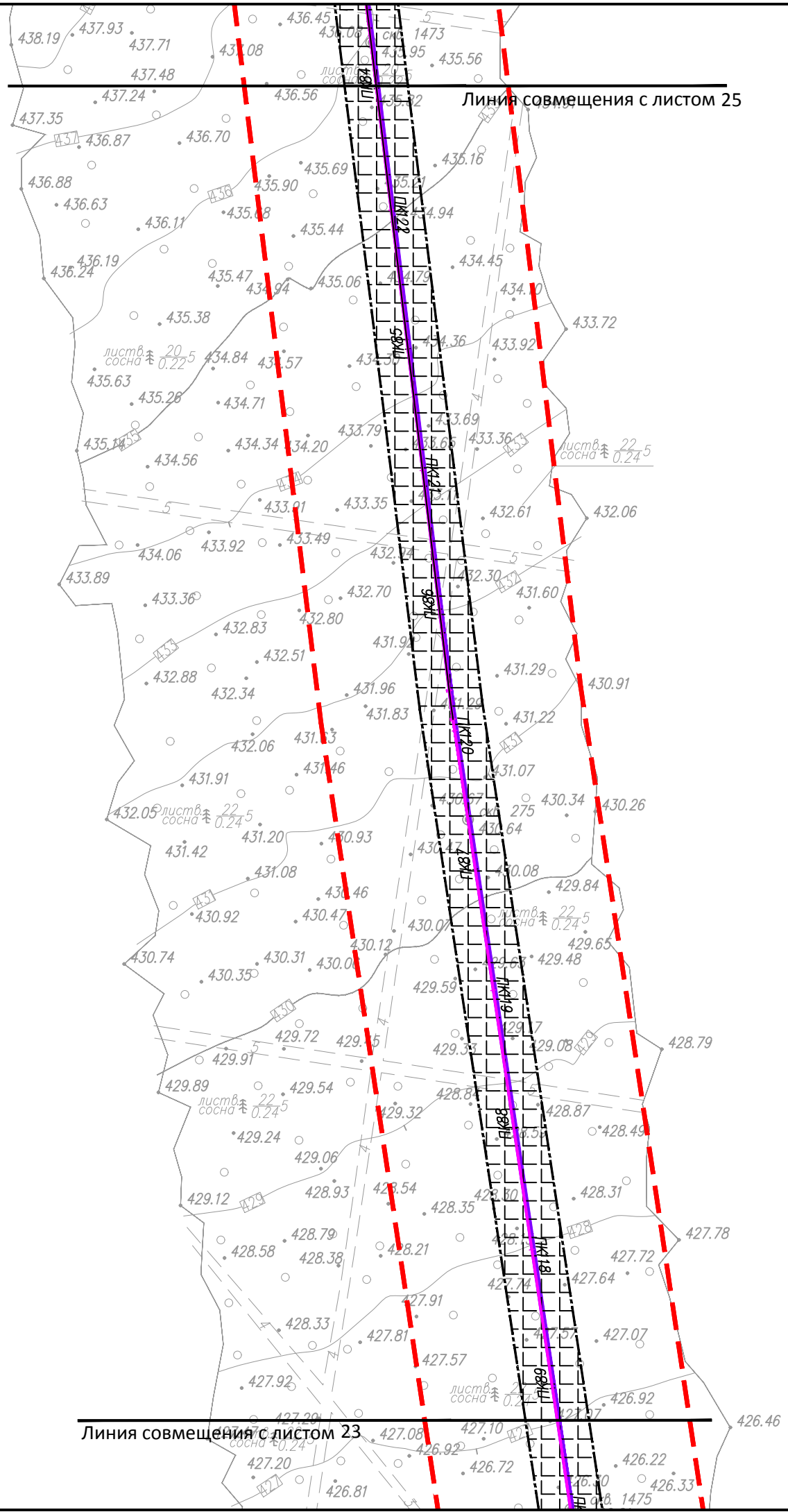
Линия совмещения с листом 24

Газосборный трубопровод от точки врезки в ГСС от кустовых площадок 254-01, 254-07 до совмещенной площадки приема СОД DN400

Линия совмещения с листом 22

Согласовано			
Инт. N подл.	Погн. и дата	Взам. инв. N	

ЧОНФ.ГАЗ-КГС.206.13-ЗУР-ППТО3-ГЧ-005					
Обустройство Тымпучиканского нефтегазоконденсатного месторождения. Куст скважин N206-13					
Изм.	Кол.уч.	Лист	N° док.	Погн.	Дата
Разраб.		Трофимов Д.В.		<i>М.Трофимов</i>	08.2024
Инж.землеуст		Брюханова А.Н.		<i>А.Брюханова</i>	08.2024
Инж.картогр		Мещеряков М.С.		<i>М.Мещеряков</i>	08.2024
Схема конструктивных и планировочных решений М 1:2000					000 "ИПЦ "ЗемЛесПроект"
Н.контроль		Еремин М.А.		<i>М.Еремин</i>	08.2024

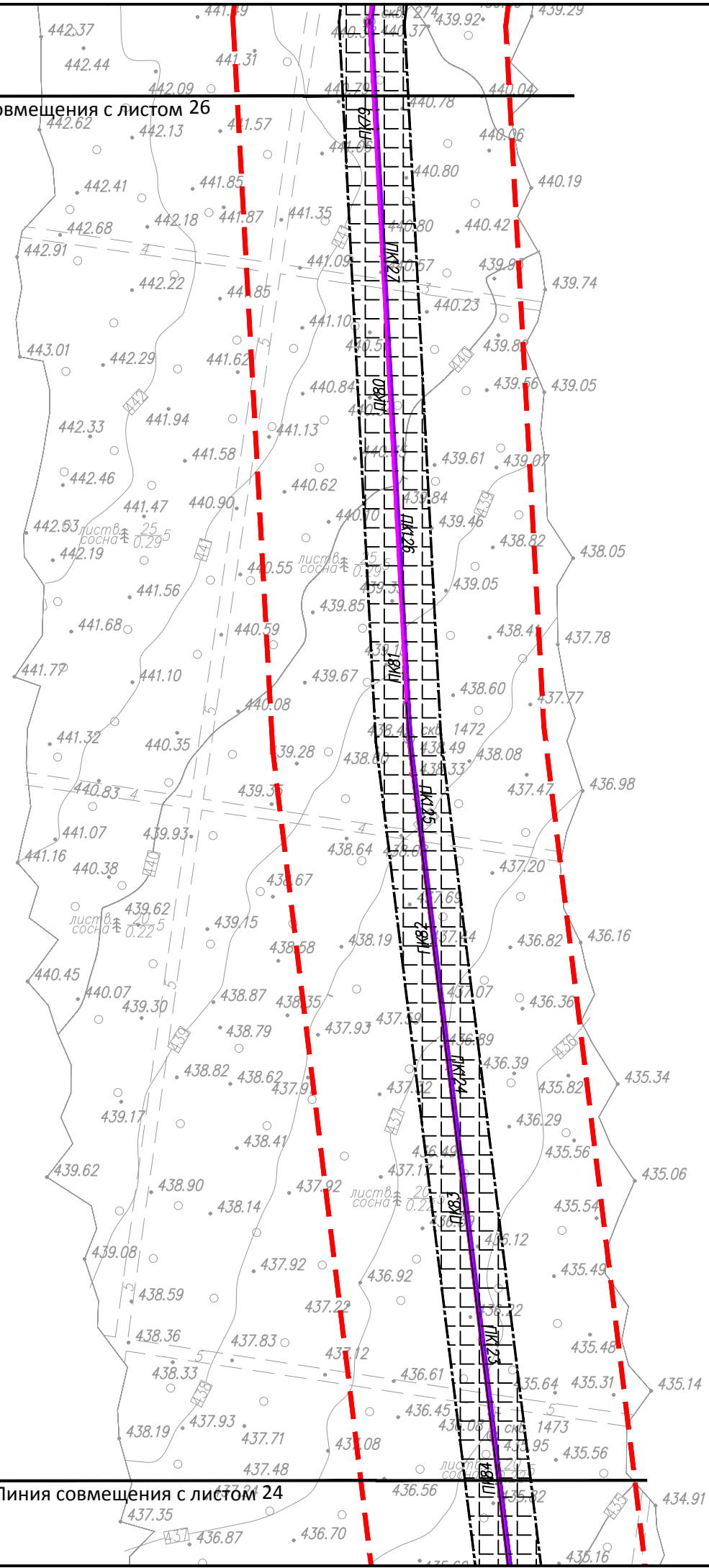


Согласовано			
И/вз. N подл.	Взам. инв. N	Подп. и дата	

ЧОНФ.ГАЗ-КГС.206.13-ЗУР-ППТО3-ГЧ-005					
Обустройство Тымпучиканского нефтегазоконденсатного месторождения. Куст скважин N206-13					
Изм.	Кол.уч.	Лист	N° док.	Погн.	Дата
Разраб.		Трофимов Д.В.		<i>[Signature]</i>	08.2024
Инж.землеуст		Брюханова А.Н.		<i>[Signature]</i>	08.2024
Инж.картогр		Мещеряков М.С.		<i>[Signature]</i>	08.2024
Проект планировки и межевания территории: Обустройство Тымпучиканского нефтегазоконденсатного месторождения. Куст скважин N206-13					Стадия
					ЗУР
					Лист
					24
					Листов
					41
Схема конструктивных и планировочных решений М 1:2000					000
					"ИПЦ "ЗемЛесПроект"
Н.контроль		Еремин М.А.		<i>[Signature]</i>	08.2024

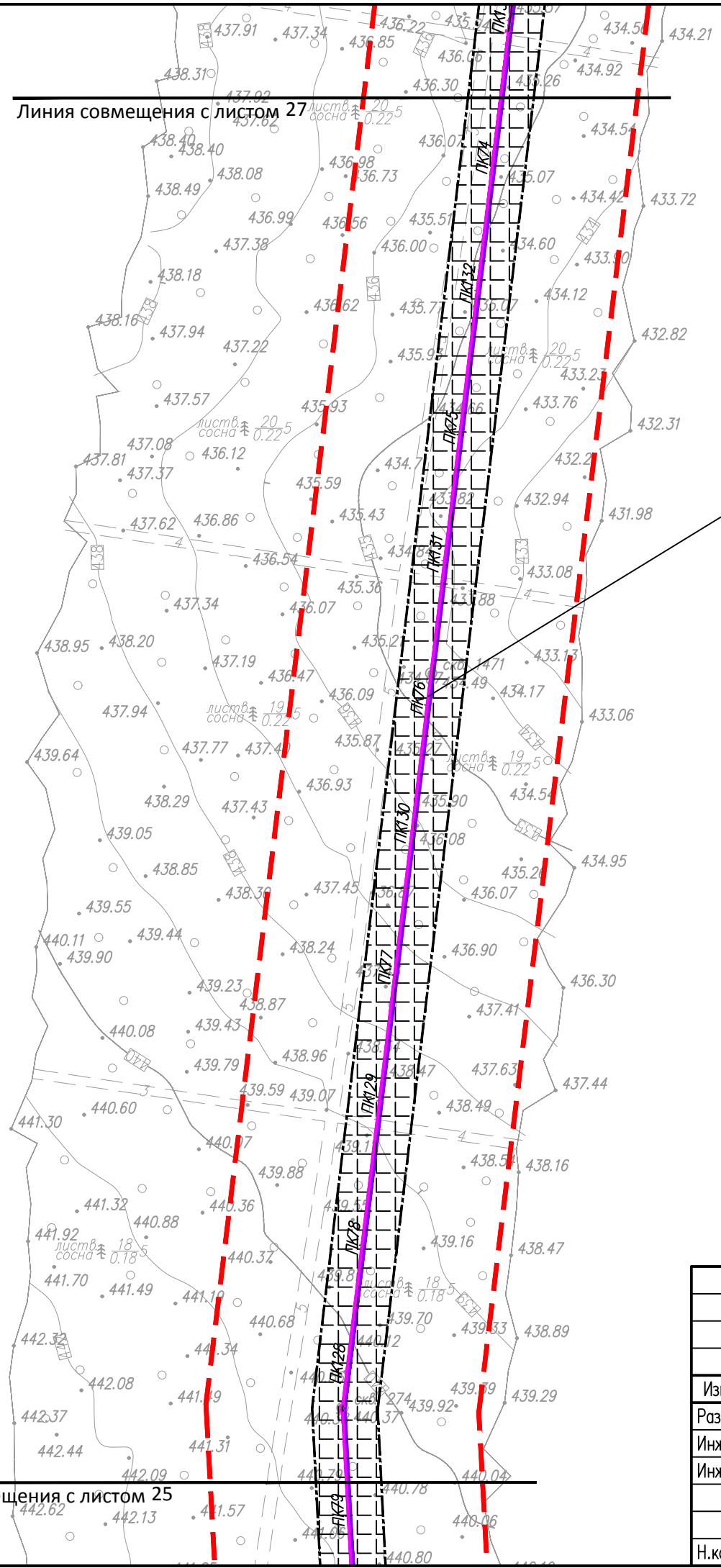
Линия совмещения с листом 26

Линия совмещения с листом 24



И/нв. N подл.	Погн. и дата	Взам. инв. N	Согласовано	

ЧОНФ.ГАЗ-КГС.206.13-ЗУР-ППТ03-ГЧ-005							
Обустройство Тымпучиканского нефтегазоконденсатного месторождения. Куст скважин N206-13							
Изм.	Кол.уч.	Лист	N° док.	Погн.	Дата		
Разраб.		Трофимов Д.В.		<i>[Signature]</i>	08.2024		
Инж.землеуст		Брюханова А.Н.		<i>[Signature]</i>	08.2024		
Инж.картогр		Мещеряков М.С.		<i>[Signature]</i>	08.2024		
Проект планировки и межевания территории: Обустройство Тымпучиканского нефтегазоконденсатного месторождения. Куст скважин N206-13					Стадия	Лист	Листов
					ЗУР	25	41
Схема конструктивных и планировочных решений М 1:2000					000		
Н.контроль					Еремин М.А.	<i>[Signature]</i>	08.2024

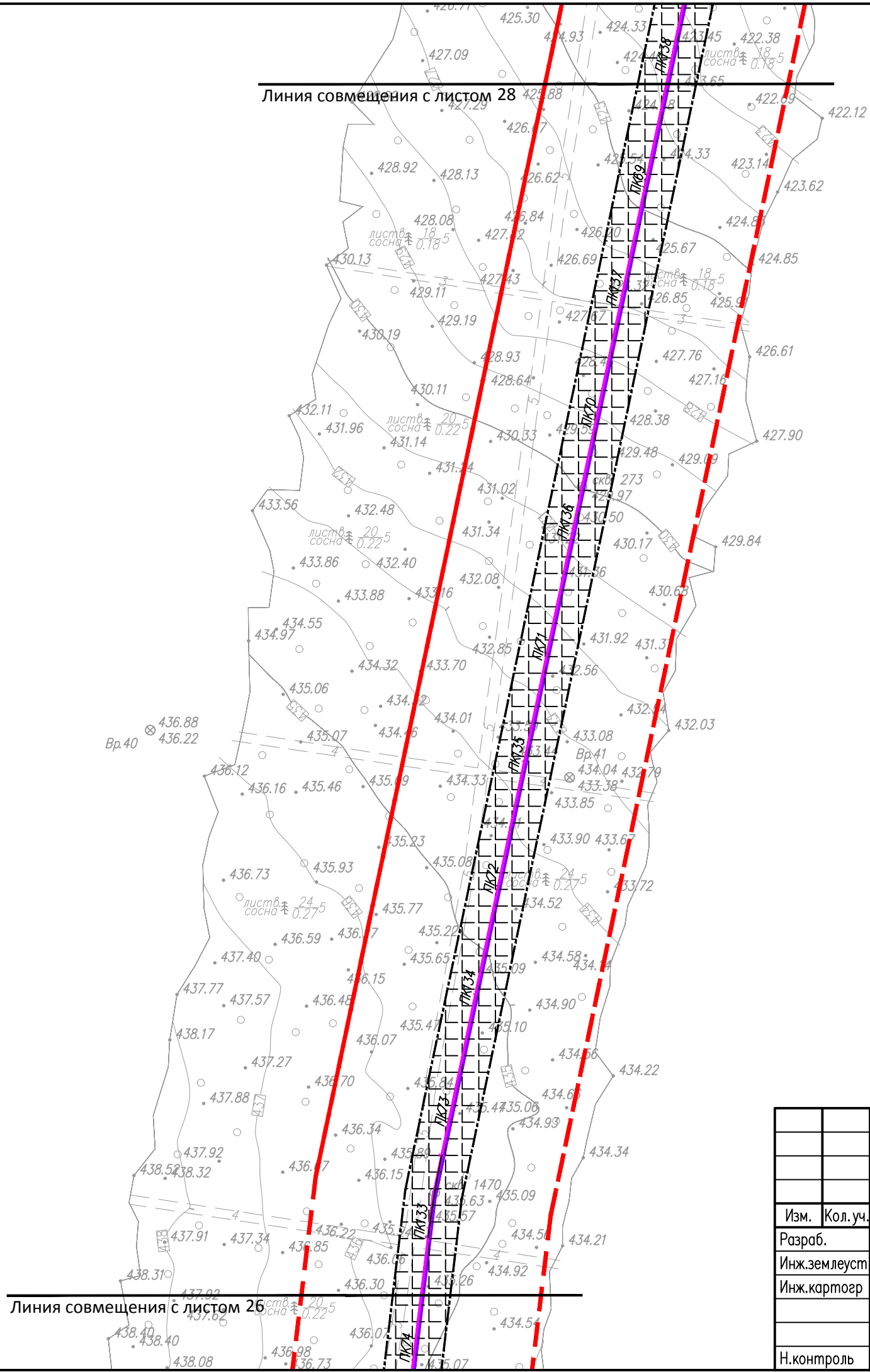


Газосборный трубопровод от точки врезки в ГСС от кустовых площадок 254-01, 254-07 до совмещенной площадки приема СОД DN400

И/в. N подл.	Погн. и дата	Взам. инв. N	Согласовано	

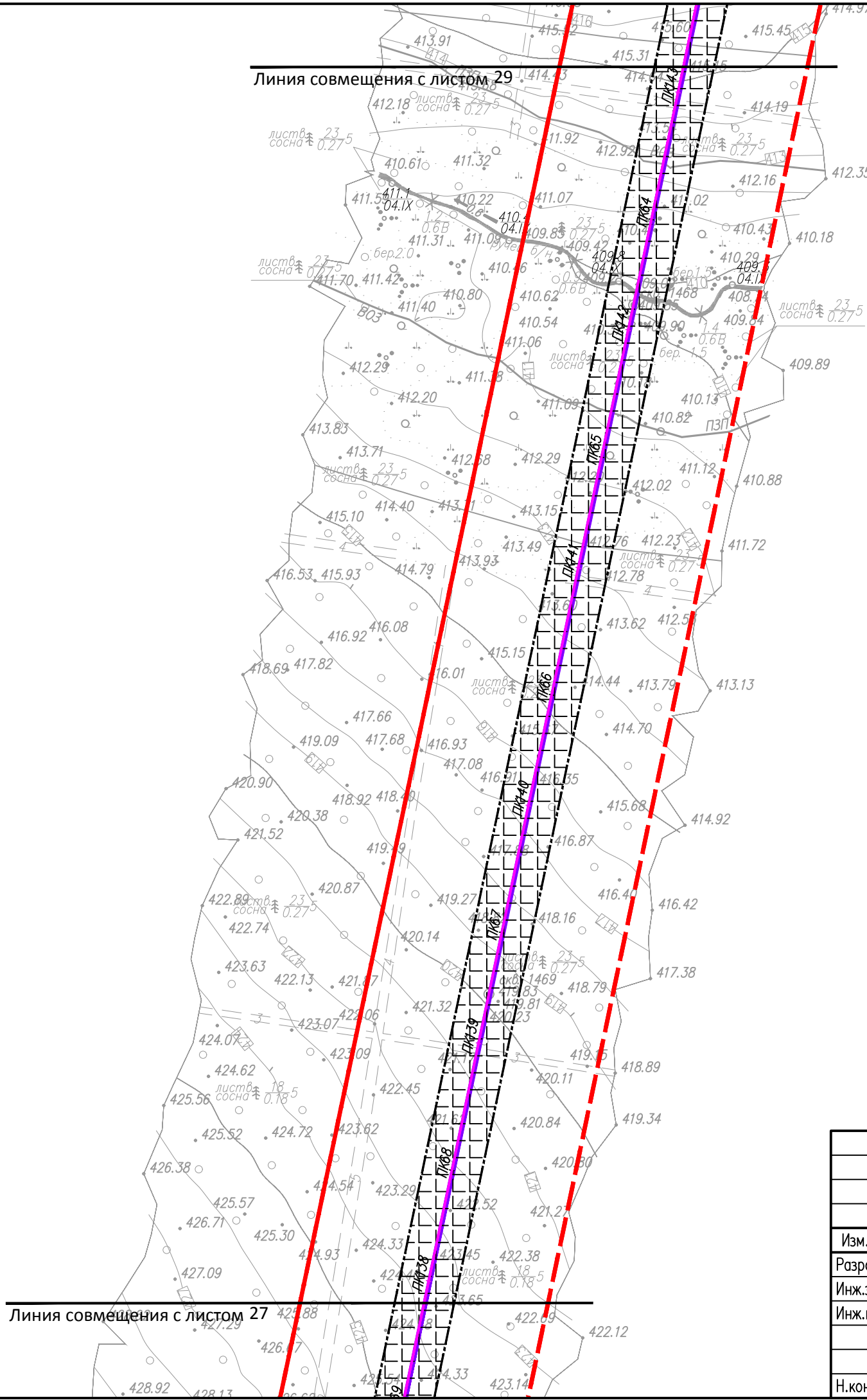
ЧОНФ.ГАЗ-КГС.206.13-ЗУР-ППТО3-ГЧ-005					
Обустройство Тымпучиканского нефтегазоконденсатного месторождения. Куст скважин N206-13					
Изм.	Кол.уч.	Лист	N° док.	Погн.	Дата
Разраб.		Трофимов Д.В.		<i>[Signature]</i>	08.2024
Инж.землеуст		Брюханова А.Н.		<i>[Signature]</i>	08.2024
Инж.картогр		Мещеряков М.С.		<i>[Signature]</i>	08.2024
Проект планировки и межевания территории: Обустройство Тымпучиканского нефтегазоконденсатного месторождения. Куст скважин N206-13					Стадия
					ЗУР
					Лист
					26
					Листов
					41
Схема конструктивных и планировочных решений М 1:2000					000
					"ИПЦ "ЗемЛесПроект"
Н.контроль		Еремин М.А.		<i>[Signature]</i>	08.2024

И/нв. N подл.	Погн. и дата	Взам. инв. N	Согласовано



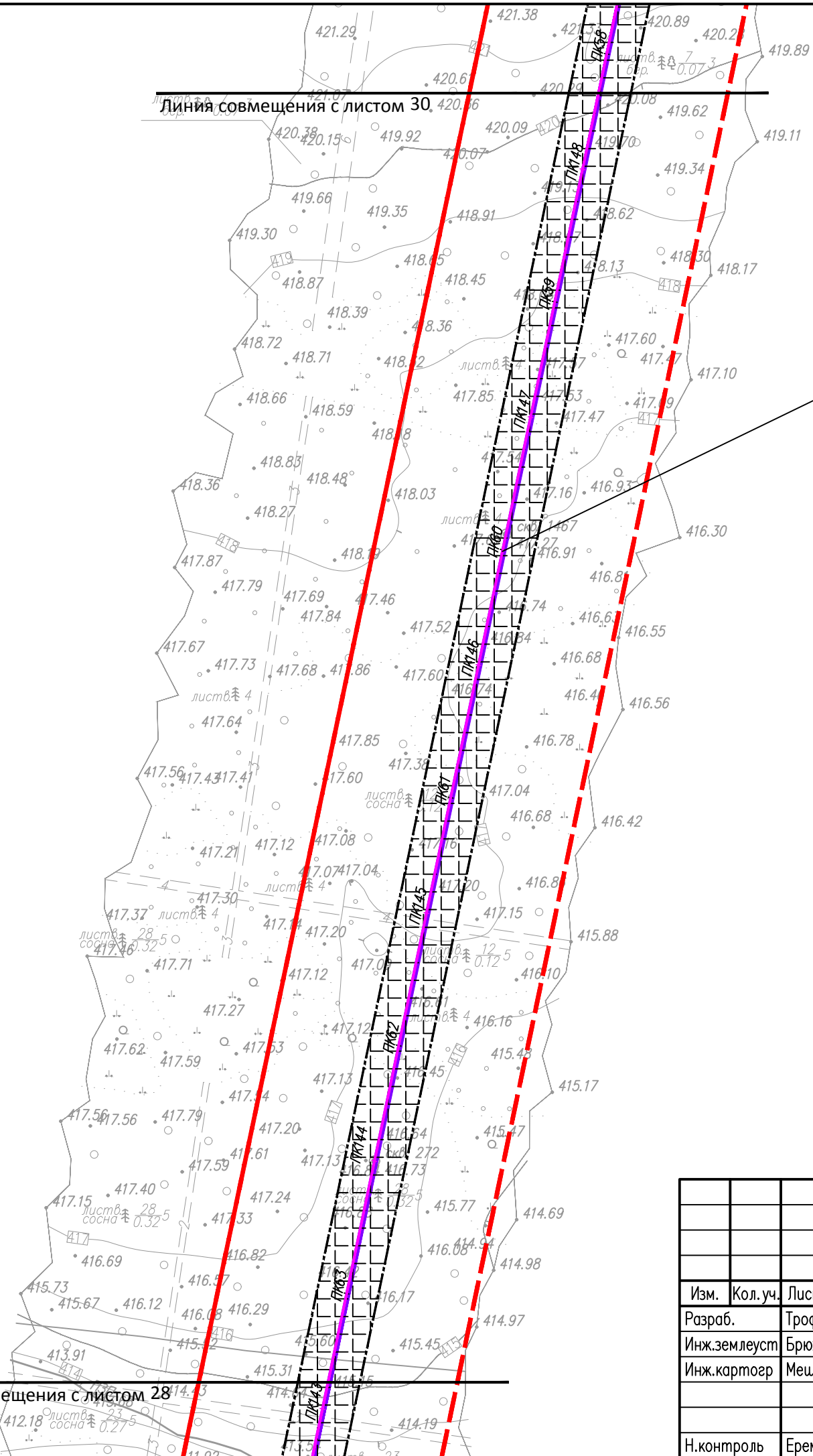
ЧОНФ.ГАЗ-КГС.206.13-ЗУР-ППТО3-ГЧ-005					
Обустройство Тымпучиканского нефтегазоконденсатного месторождения. Куст скважин N206-13					
Изм.	Кол.уч.	Лист	N° док.	Погн.	Дата
Разраб.		Трофимов Д.В.		<i>[Signature]</i>	08.2024
Инж.землеуст		Брюханова А.Н.		<i>[Signature]</i>	08.2024
Инж.картогр		Мещеряков М.С.		<i>[Signature]</i>	08.2024
Проект планировки и межевания территории: Обустройство Тымпучиканского нефтегазоконденсатного месторождения. Куст скважин N206-13					Стадия
					ЗУР
					Лист
					27
					Листов
					41
Схема конструктивных и планировочных решений М 1:2000					000
					"ИПЦ "ЗемЛесПроект"
Н.контроль	Еремин М.А.			<i>[Signature]</i>	08.2024

И/в. N подл.	Погн. и дата	Взам. инв. N	Согласовано



ЧОНФ.ГАЗ-КГС.206.13-ЗУР-ППТО3-ГЧ-005					
Обустройство Тымпучиканского нефтегазоконденсатного месторождения. Куст скважин N206-13					
Изм.	Кол.уч.	Лист	N° док.	Погн.	Дата
Разраб.		Трофимов Д.В.		<i>М.Трофимов</i>	08.2024
Инж.землеуст		Брюханова А.Н.		<i>А.Брюханова</i>	08.2024
Инж.картогр		Мещеряков М.С.		<i>М.Мещеряков</i>	08.2024
Схема конструктивных и планировочных решений М 1:2000					000 "ИПЦ "ЗемЛесПроект"

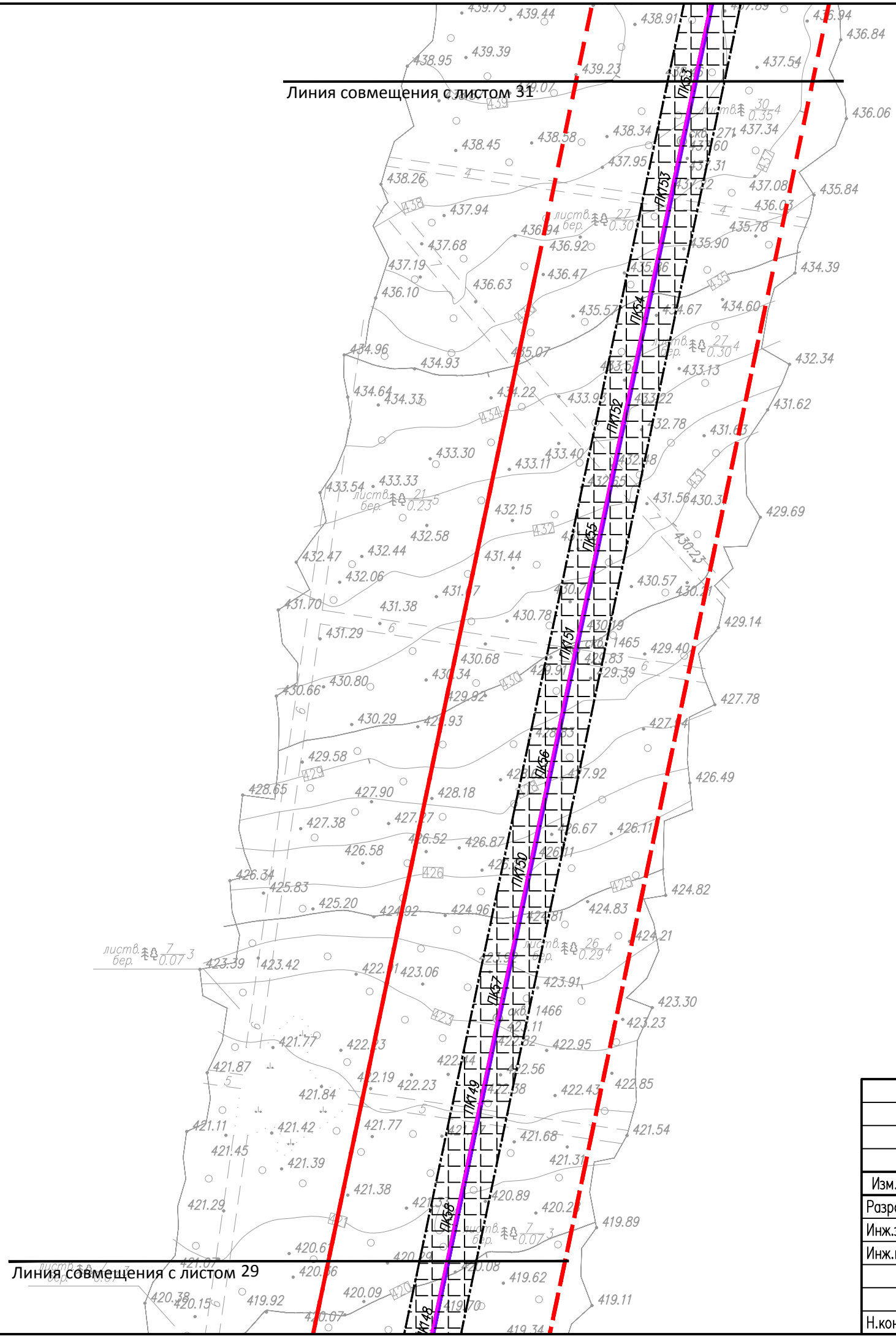
И/в. N подл.	Погн. и дата	Взам. инв. N	Согласовано



Газосборный трубопровод от точки врезки в ГСС от кустовых площадок 254-01, 254-07 до совмещенной площадки приема СОД DN400

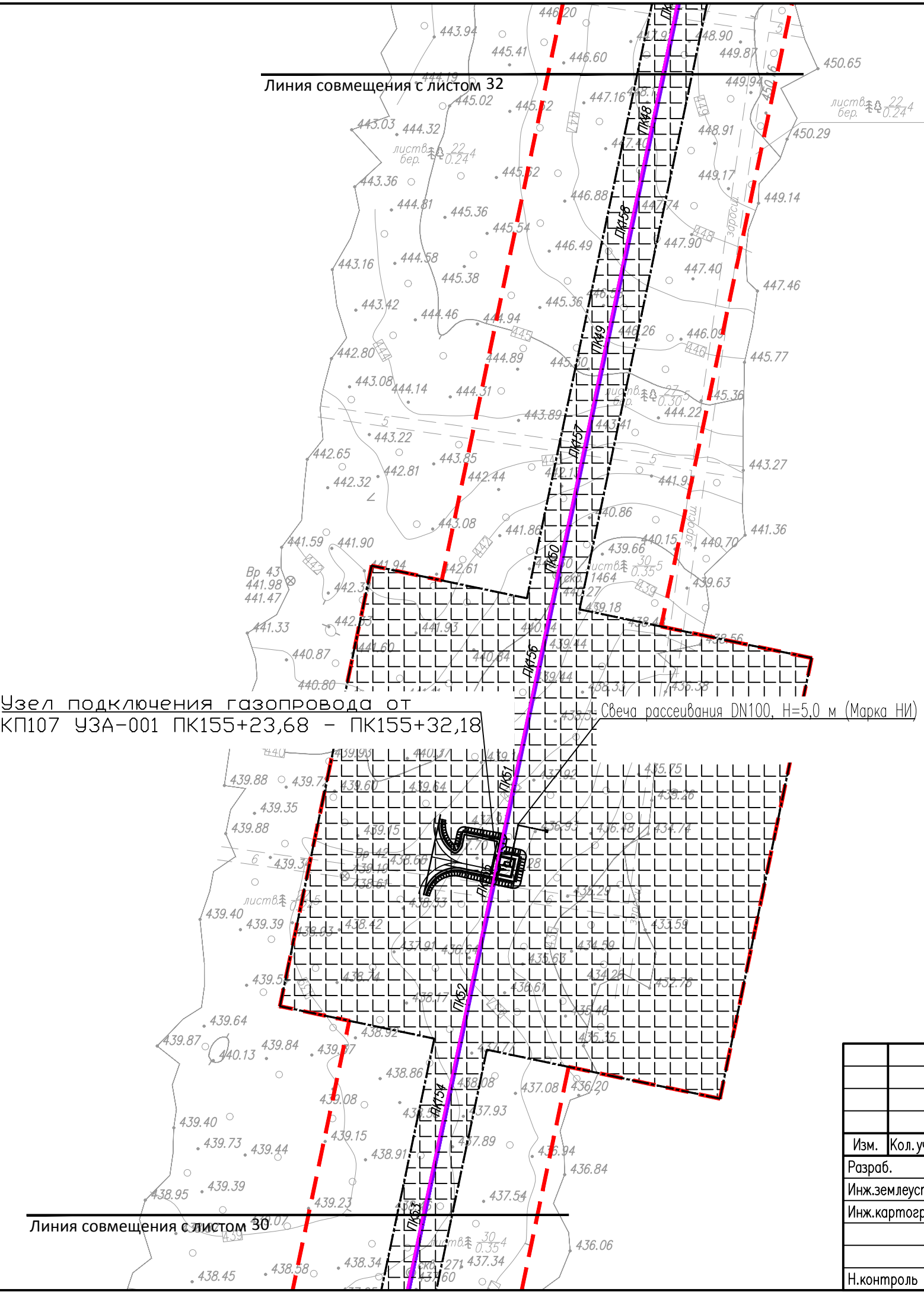
ЧОНФ.ГАЗ-КГС.206.13-ЗУР-ППТО3-ГЧ-005					
Обустройство Тымпучиканского нефтегазоконденсатного месторождения. Куст скважин N206-13					
Изм.	Кол.уч.	Лист	N° док.	Погн.	Дата
Разраб.		Трофимов Д.В.		<i>[Signature]</i>	08.2024
Инж.землеуст		Брюханова А.Н.		<i>[Signature]</i>	08.2024
Инж.картогр		Мещеряков М.С.		<i>[Signature]</i>	08.2024
Проект планировки и межевания территории: Обустройство Тымпучиканского нефтегазоконденсатного месторождения. Куст скважин N206-13				Стадия	Лист
				ЗУР	29
				Листов	41
Схема конструктивных и планировочных решений М 1:2000				000	
Н.контроль				"ИПЦ "ЗемЛесПроект"	
Еремин М.А.				08.2024	

И/в. N подл.	Погн. и дата	Взам. инв. N	Согласовано



ЧОНФ.ГАЗ-КГС.206.13-ЗУР-ППТО3-ГЧ-005					
Обустройство Тымпучиканского нефтегазоконденсатного месторождения. Куст скважин N206-13					
Изм.	Кол.уч.	Лист	N° док.	Погн.	Дата
Разраб.	Трофимов Д.В.			<i>[Signature]</i>	08.2024
Инж.землеуст	Брюханова А.Н.			<i>[Signature]</i>	08.2024
Инж.картогр	Мещеряков М.С.			<i>[Signature]</i>	08.2024
Проект планировки и межевания территории: Обустройство Тымпучиканского нефтегазоконденсатного месторождения. Куст скважин N206-13					Стадия
					ЗУР
					Лист
					30
					Листов
					41
Схема конструктивных и планировочных решений М 1:2000					000
					"ИПЦ "ЗемЛесПроект"
Н.контроль	Еремин М.А.			<i>[Signature]</i>	08.2024

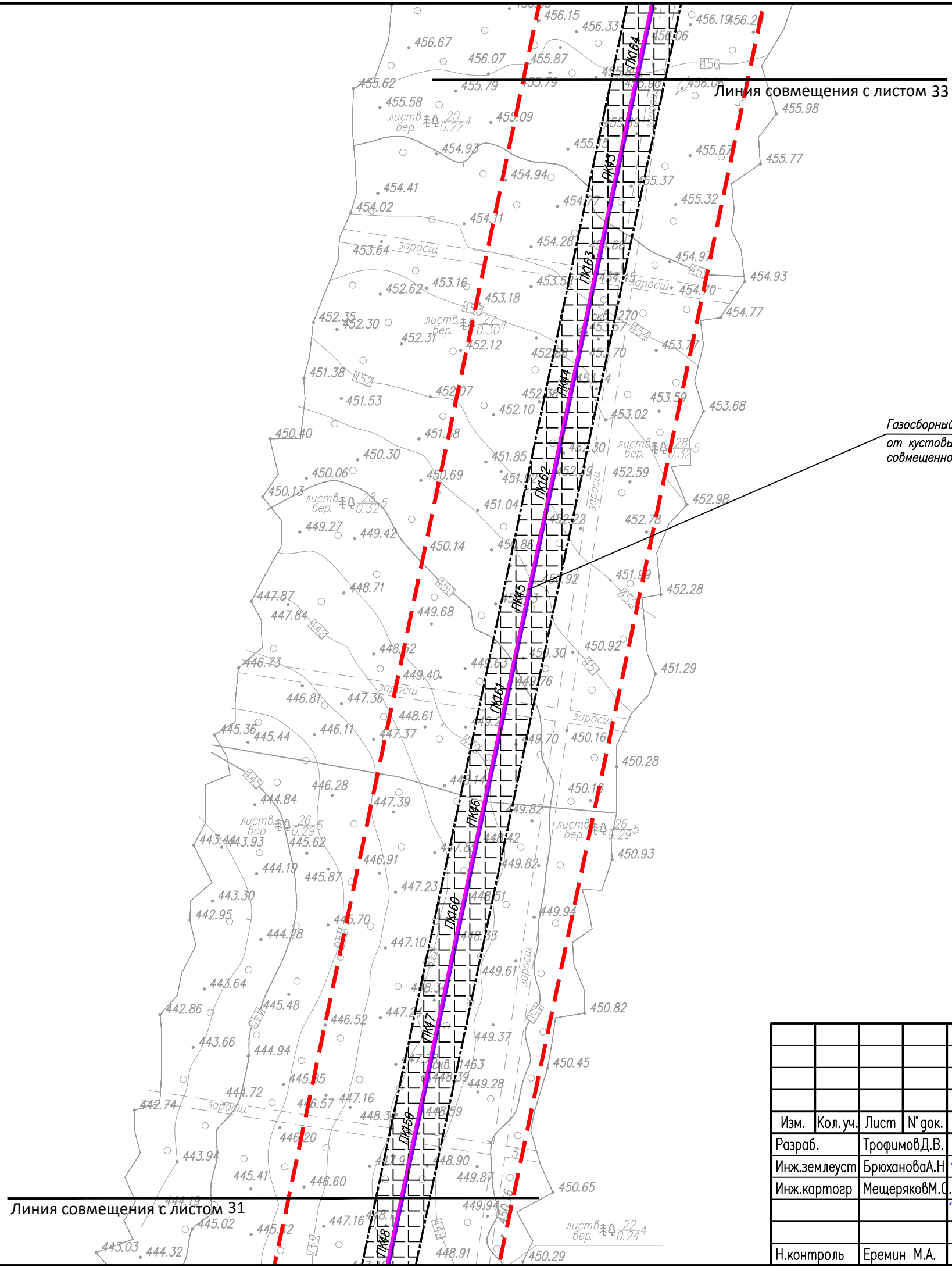
И/в. N подл.	Погн. и дата	Взам. инв. N	Согласовано	



Гр on 12

ЧОНФ.ГАЗ-КГС.206.13-ЗУР-ППТО3-ГЧ-005					
Обустройство Тымпучиканского нефтегазоконденсатного месторождения. Куст скважин N206-13					
Изм.	Кол.уч.	Лист	N° док.	Погн.	Дата
Разраб.		Трофимов Д.В.		<i>[Signature]</i>	08.2024
Инж.землеуст		Брюханова А.Н.		<i>[Signature]</i>	08.2024
Инж.картогр		Мещеряков М.С.		<i>[Signature]</i>	08.2024
Проект планировки и межевания территории: Обустройство Тымпучиканского нефтегазоконденсатного месторождения. Куст скважин N206-13					Стадия
					ЗУР
					Лист
					31
					Листов
					41
Схема конструктивных и планировочных решений М 1:2000					000
					"ИПЦ "ЗемЛесПроект"
Н.контроль		Еремин М.А.		<i>[Signature]</i>	08.2024

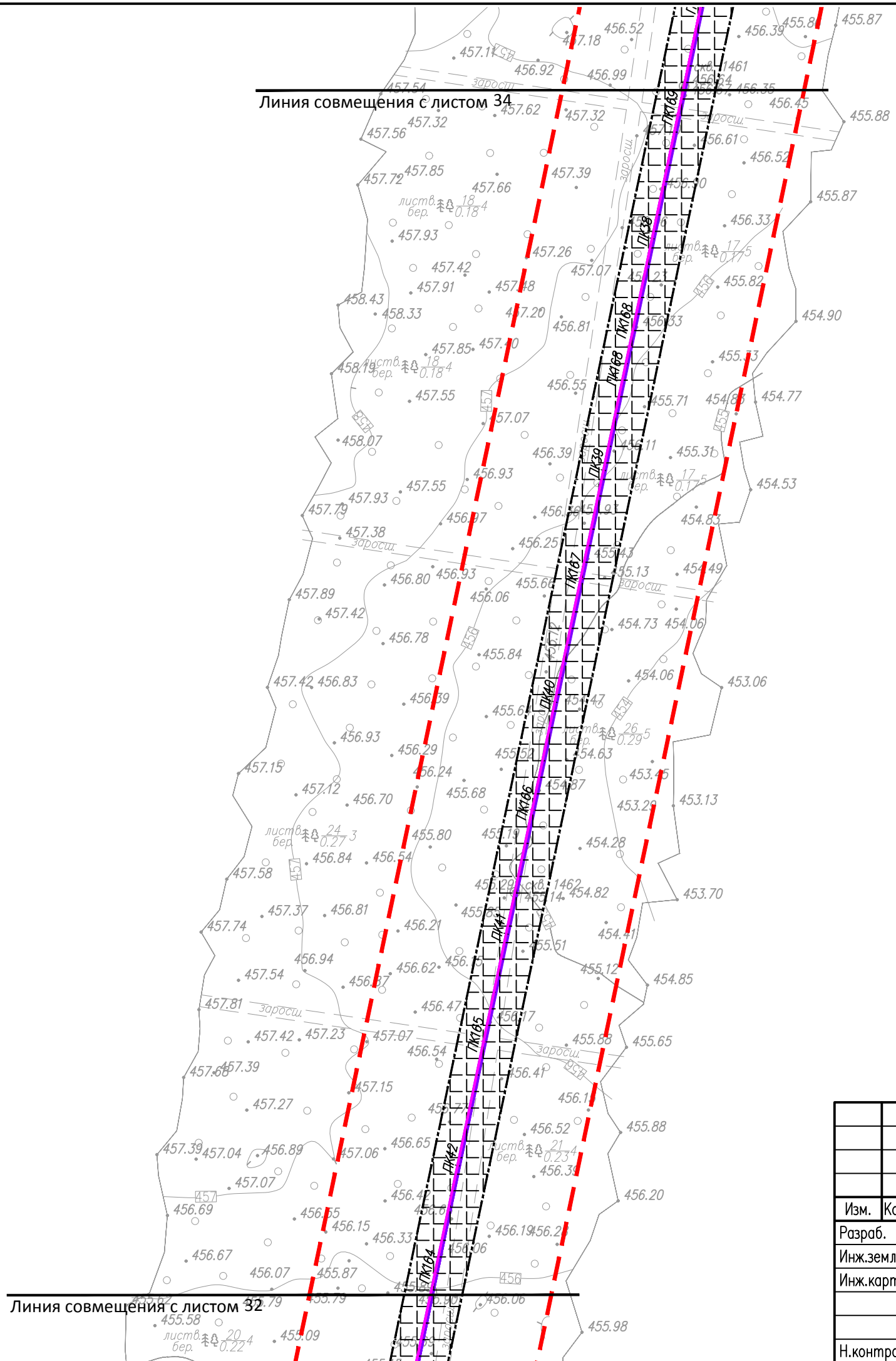
Инв. N подл.	Погн. и дата	Взам. инв. N	Согласовано



Газосборный трубопровод от точки врезки в ГСС от кустовых площадок 254-01, 254-07 до совмещенной площадки приема СОД DN400

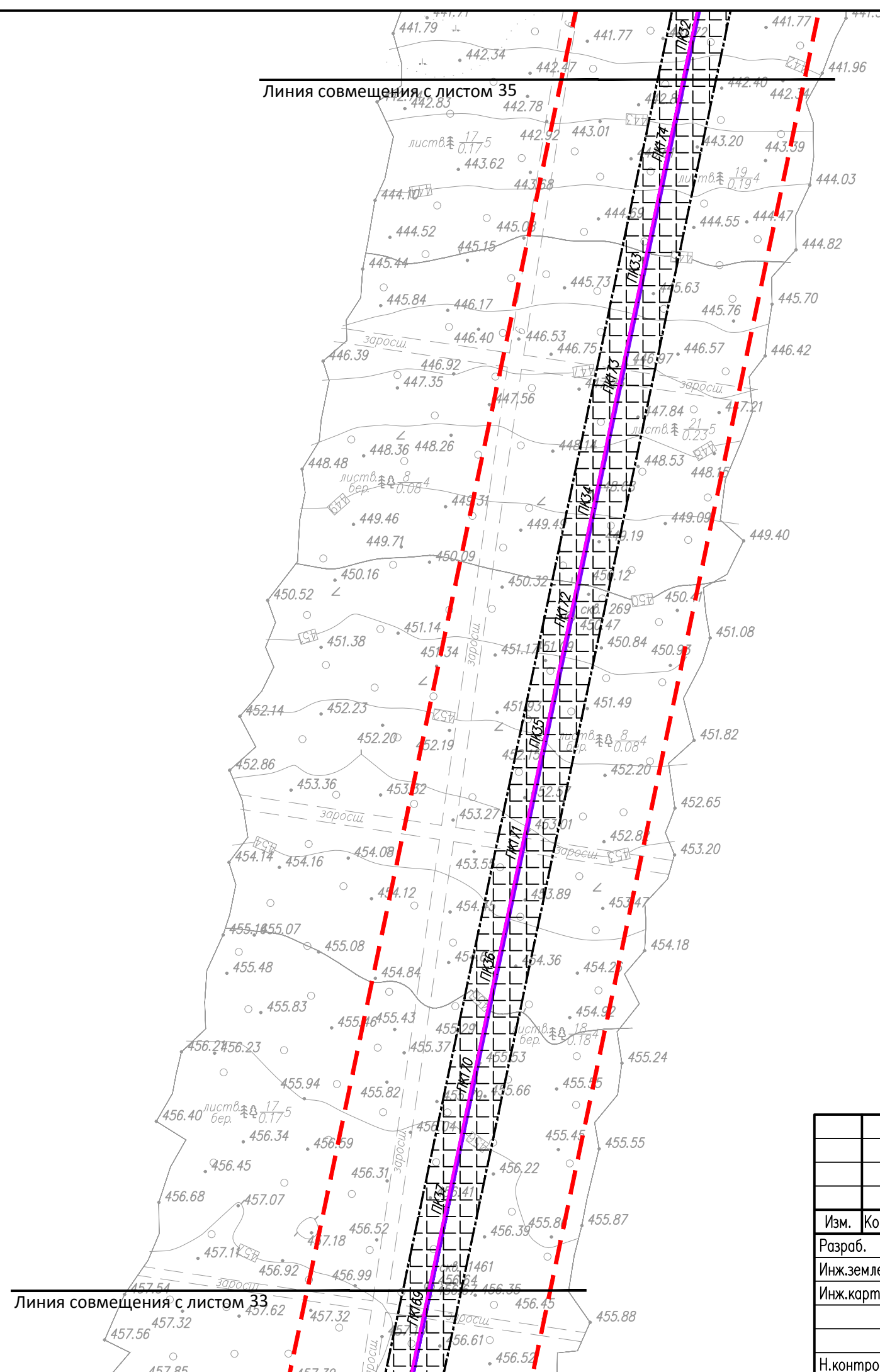
						ЧОНФ.ГАЗ-КГС.206.13-ЗУР-ППТО3-ГЧ-005			
						Обустройство Тымпучиканского нефтегазоконденсатного месторождения. Куст скважин N206-13			
Изм.	Кол.уч.	Лист	N° док.	Погн.	Дата	Проект планировки и межевания территории: Обустройство Тымпучиканского нефтегазоконденсатного месторождения. Куст скважин N206-13	Стадия	Лист	Листов
Разраб.		Трофимов Д.В.		<i>М.Трофимов</i>	08.2024		ЗУР	32	41
Инж.землеуст		Брюханова А.Н.		<i>А.Брюханова</i>	08.2024				
Инж.картогр		Мещеряков М.С.		<i>М.Мещеряков</i>	08.2024				
						Схема конструктивных и планировочных решений М 1:2000			
						000 "ИПЦ "ЗемЛесПроект"			
Н.контроль		Еремин М.А.		<i>М.Еремин</i>	08.2024				

И/нв. N подл.	Погн. и дата	Взам. инв. N	Согласовано

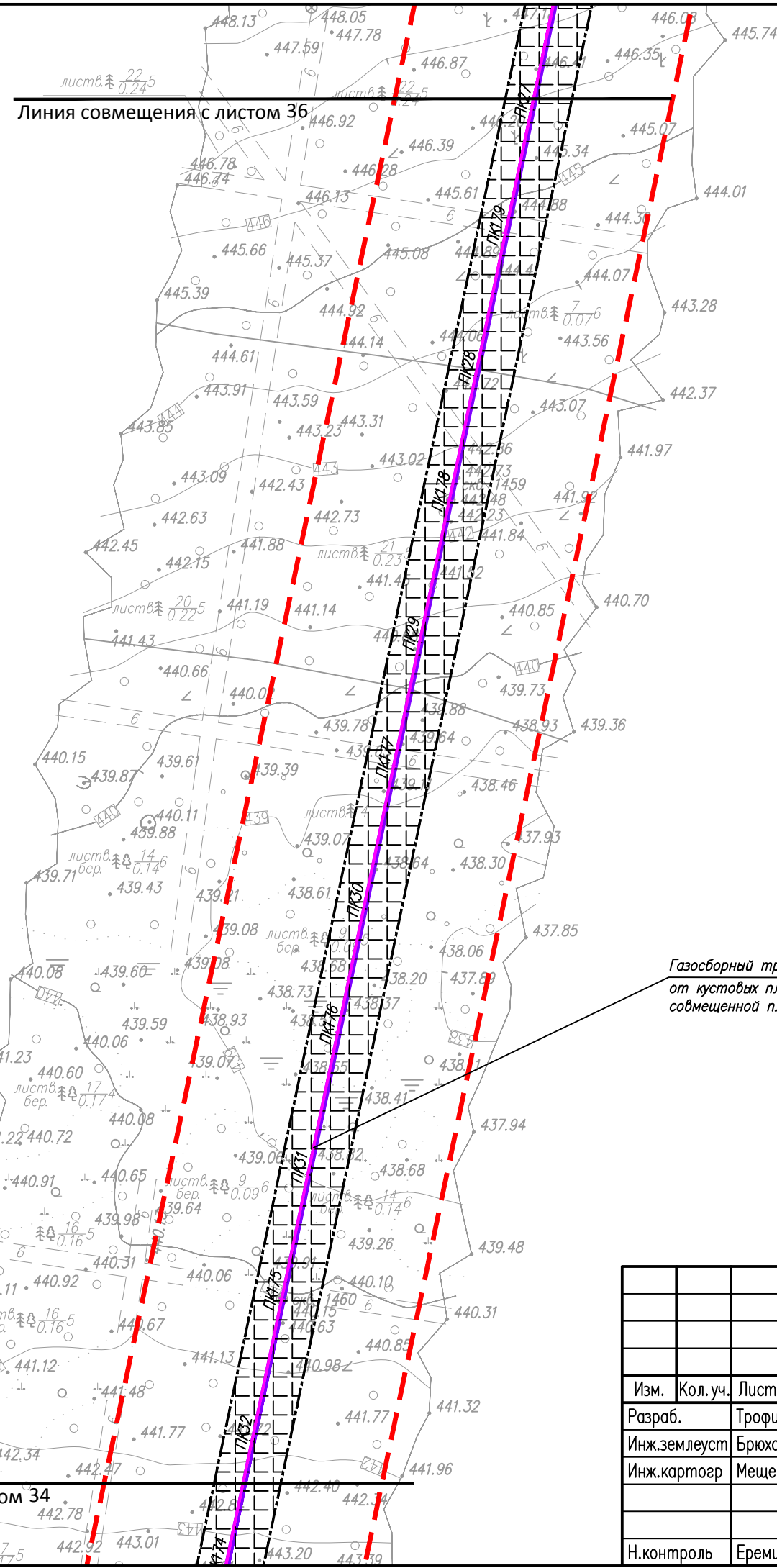


						ЧОНФ.ГАЗ-КГС.206.13-ЗУР-ППТО3-ГЧ-005			
						Обустройство Тымпучиканского нефтегазоконденсатного месторождения. Куст скважин N206-13			
Изм.	Кол.уч.	Лист	N° док.	Погн.	Дата	Проект планировки и межевания территории: Обустройство Тымпучиканского нефтегазоконденсатного месторождения. Куст скважин N206-13	Стадия	Лист	Листов
Разраб.		Трофимов Д.В.		<i>[Signature]</i>	08.2024		ЗУР	33	33
Инж.землеуст		Брюханова А.Н.		<i>[Signature]</i>	08.2024				
Инж.картогр		Мещеряков М.С.		<i>[Signature]</i>	08.2024				
						Схема конструктивных и планировочных решений М 1:2000		000 "ИПЦ "ЗемЛесПроект"	
Н.контроль		Еремин М.А.		<i>[Signature]</i>	08.2024				

И/вз. N подл.	Погн. и дата	Взам. инв. N	Согласовано



ЧОНФ.ГАЗ-КГС.206.13-ЗУР-ППТО3-ГЧ-005					
Обустройство Тымпучиканского нефтегазоконденсатного месторождения. Куст скважин N206-13					
Изм.	Кол.уч.	Лист	N° док.	Погн.	Дата
Разраб.	Трофимов Д.В.	<i>Мельник</i>			08.2024
Инж.землеуст	Брюханова А.Н.	<i>Брюханова</i>			08.2024
Инж.картогр	Мещеряков М.С.	<i>Мещеряков</i>			08.2024
Схема конструктивных и планировочных решений М 1:2000					000 "ИПЦ "ЗемЛесПроект"
Н.контроль	Еремин М.А.	<i>Еремин</i>			08.2024

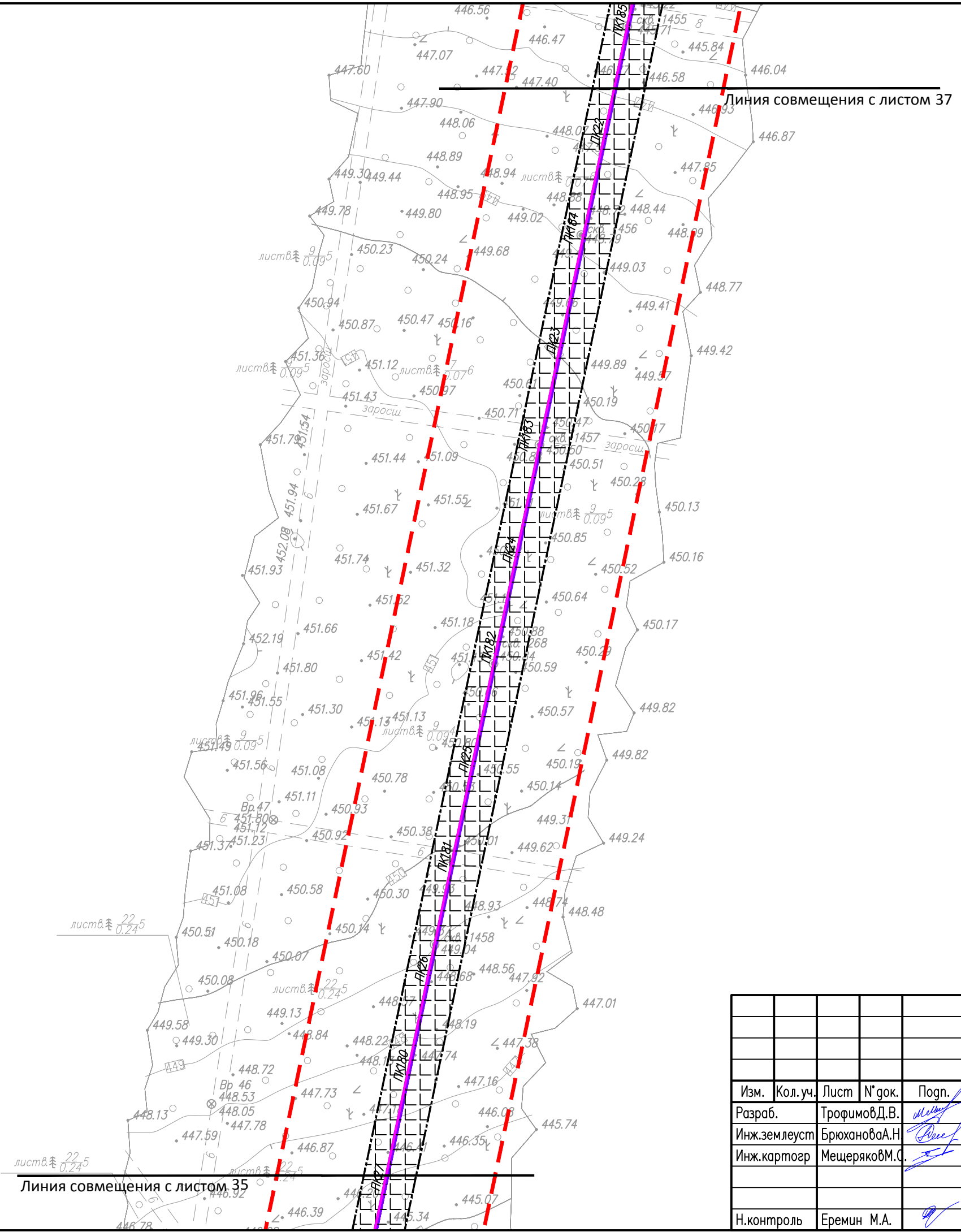


Газосборный трубопровод от точки врезки в ГСС от кустовых площадок 254-01, 254-07 до совмещенной площадки приема СОД DN400

И/в. N подл.	Погн. и дата	Взам. инв. N	Согласовано

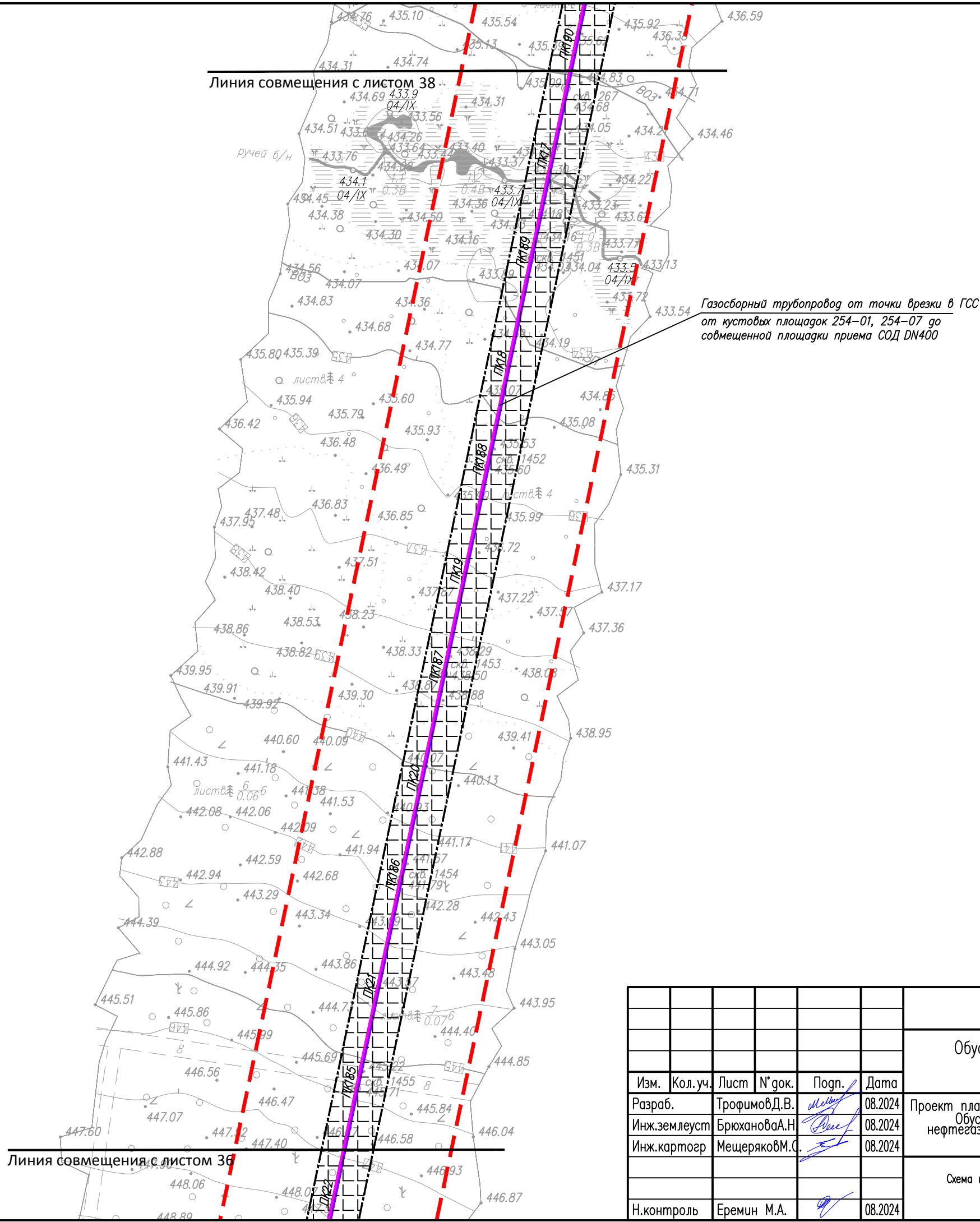
ЧОНФ.ГАЗ-КГС.206.13-ЗУР-ППТО3-ГЧ-005					
Обустройство Тымпучиканского нефтегазоконденсатного месторождения. Куст скважин N206-13					
Изм.	Кол.уч.	Лист	N° док.	Погн.	Дата
Разраб.		Трофимов Д.В.		<i>[Signature]</i>	08.2024
Инж.землеуст		Брюханова А.Н.		<i>[Signature]</i>	08.2024
Инж.картогр		Мещеряков М.С.		<i>[Signature]</i>	08.2024
Проект планировки и межевания территории: Обустройство Тымпучиканского нефтегазоконденсатного месторождения. Куст скважин N206-13				Стадия	Лист
				ЗУР	35
				Листов	41
Схема конструктивных и планировочных решений М 1:2000				000 "ИПЦ "ЗемЛесПроект"	
Н.контроль	Еремин М.А.	<i>[Signature]</i>			08.2024

Инв. N подл.	Погн. и дата	Взам. инв. N	Согласовано	



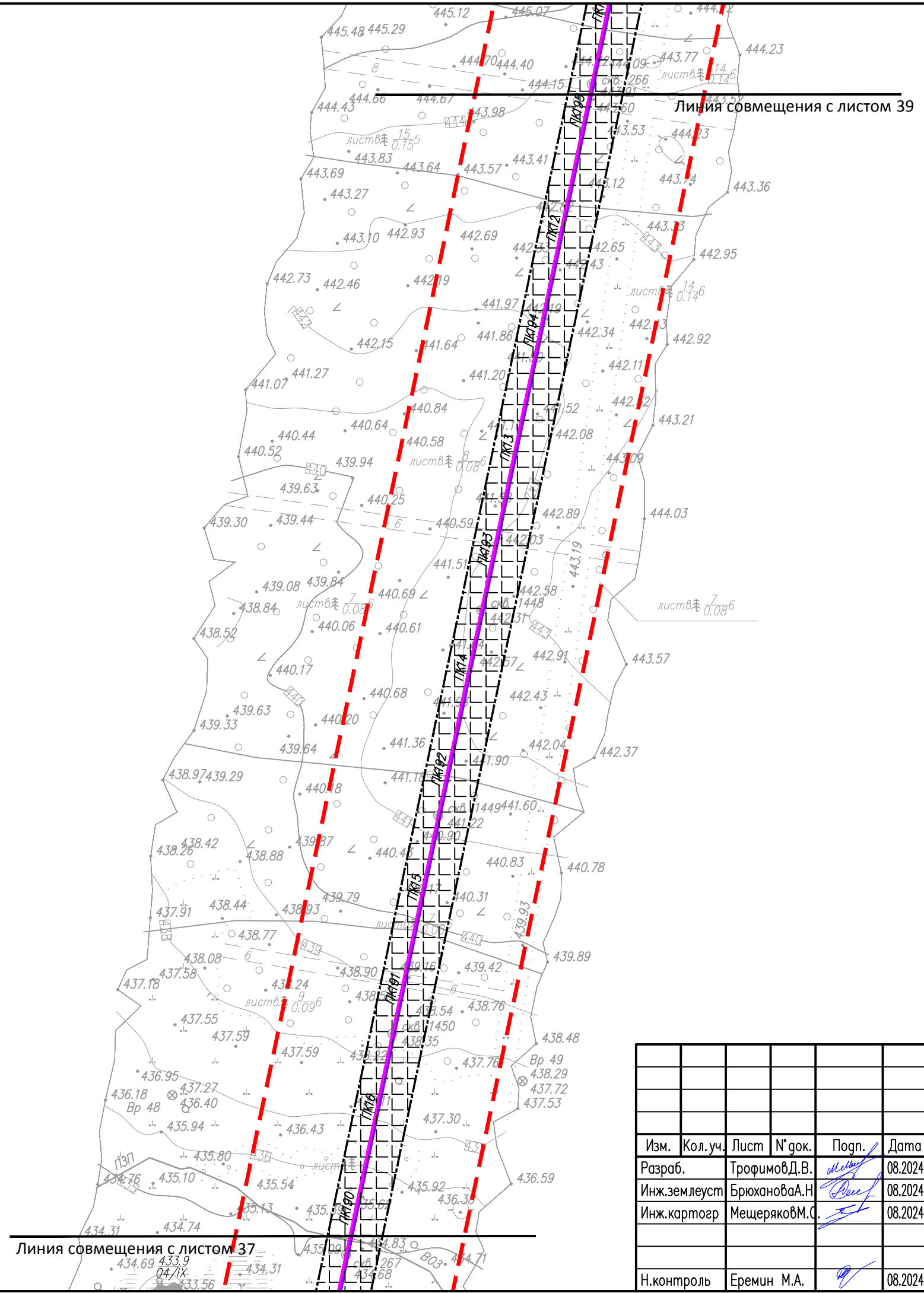
ЧОНФ.ГАЗ-КГС.206.13-ЗУР-ППТО3-ГЧ-005					
Обустройство Тымпучиканского нефтегазоконденсатного месторождения. Куст скважин N206-13					
Изм.	Кол.уч.	Лист	N° док.	Погн.	Дата
Разраб.		Трофимов Д.В.		<i>М.И.</i>	08.2024
Инж.землеуст		Брюханова А.Н.		<i>В.С.</i>	08.2024
Инж.картогр		Мещеряков М.С.		<i>М.С.</i>	08.2024
Проект планировки и межевания территории: Обустройство Тымпучиканского нефтегазоконденсатного месторождения. Куст скважин N206-13				Стадия	Лист
				ЗУР	36
				Листов	41
Схема конструктивных и планировочных решений М 1:2000				000 "ИПЦ "ЗемЛесПроект"	
Н.контроль		Еремин М.А.		<i>М.А.</i>	08.2024

И/в. N подл.	Погн. и дата	Взам. инв. N	Согласовано



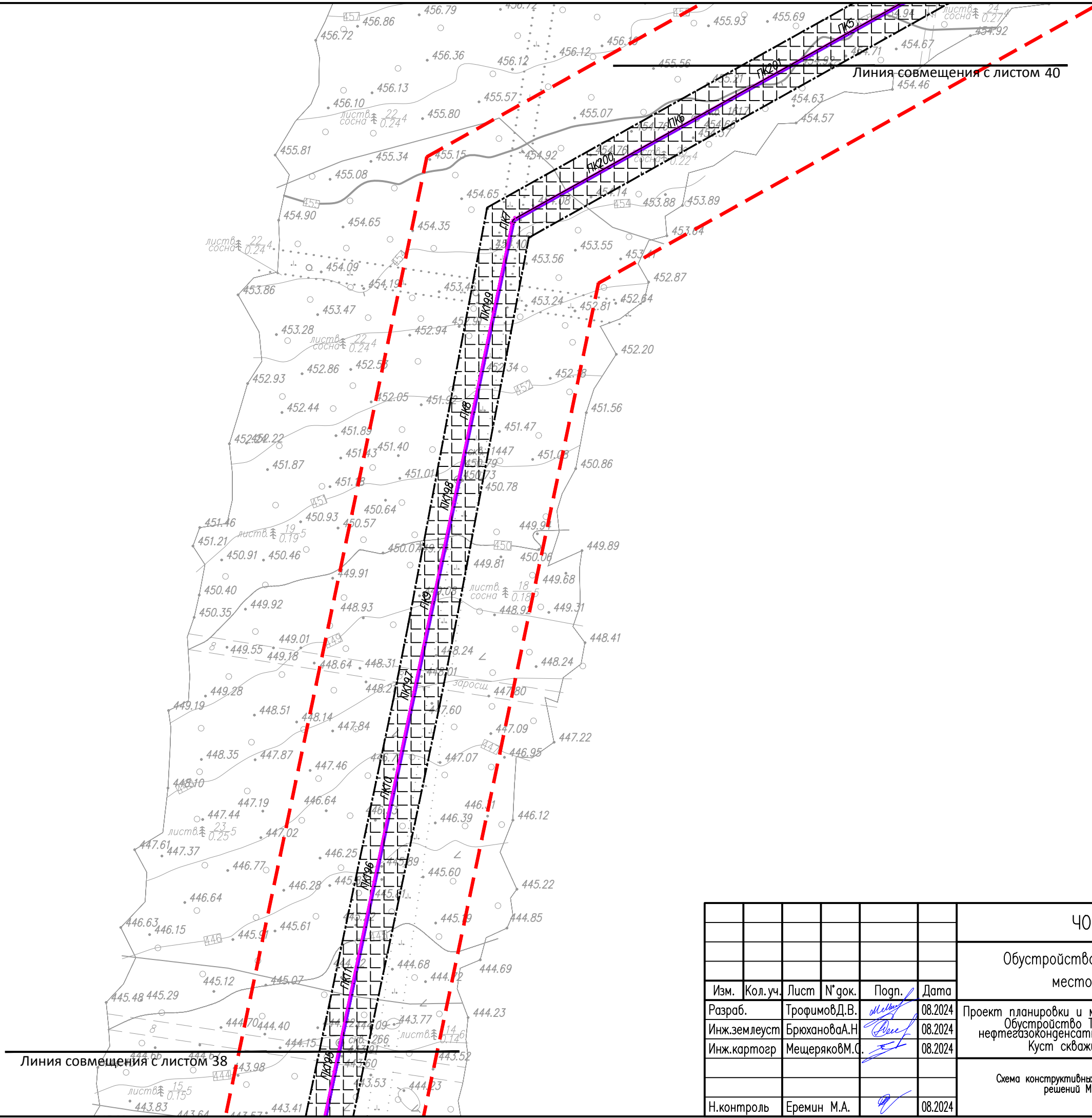
ЧОНФ.ГАЗ-КГС.206.13-ЗУР-ППТО3-ГЧ-005					
Обустройство Тымпучиканского нефтегазоконденсатного месторождения. Куст скважин N206-13					
Изм.	Кол.уч.	Лист	N° док.	Погн.	Дата
Разраб.		Трофимов Д.В.		<i>[Signature]</i>	08.2024
Инж.землеуст		Брюханова А.Н.		<i>[Signature]</i>	08.2024
Инж.картогр		Мещеряков М.С.		<i>[Signature]</i>	08.2024
Проект планировки и межевания территории: Обустройство Тымпучиканского нефтегазоконденсатного месторождения. Куст скважин N206-13					Стадия
					ЗУР
					Лист
					37
					Листов
					41
Схема конструктивных и планировочных решений М 1:2000					000
					"ИПЦ "ЗемЛесПроект"
Н.контроль		Еремин М.А.		<i>[Signature]</i>	08.2024

И/нв. N подл.	Погн. и дата	Взам. инв. N	Согласовано

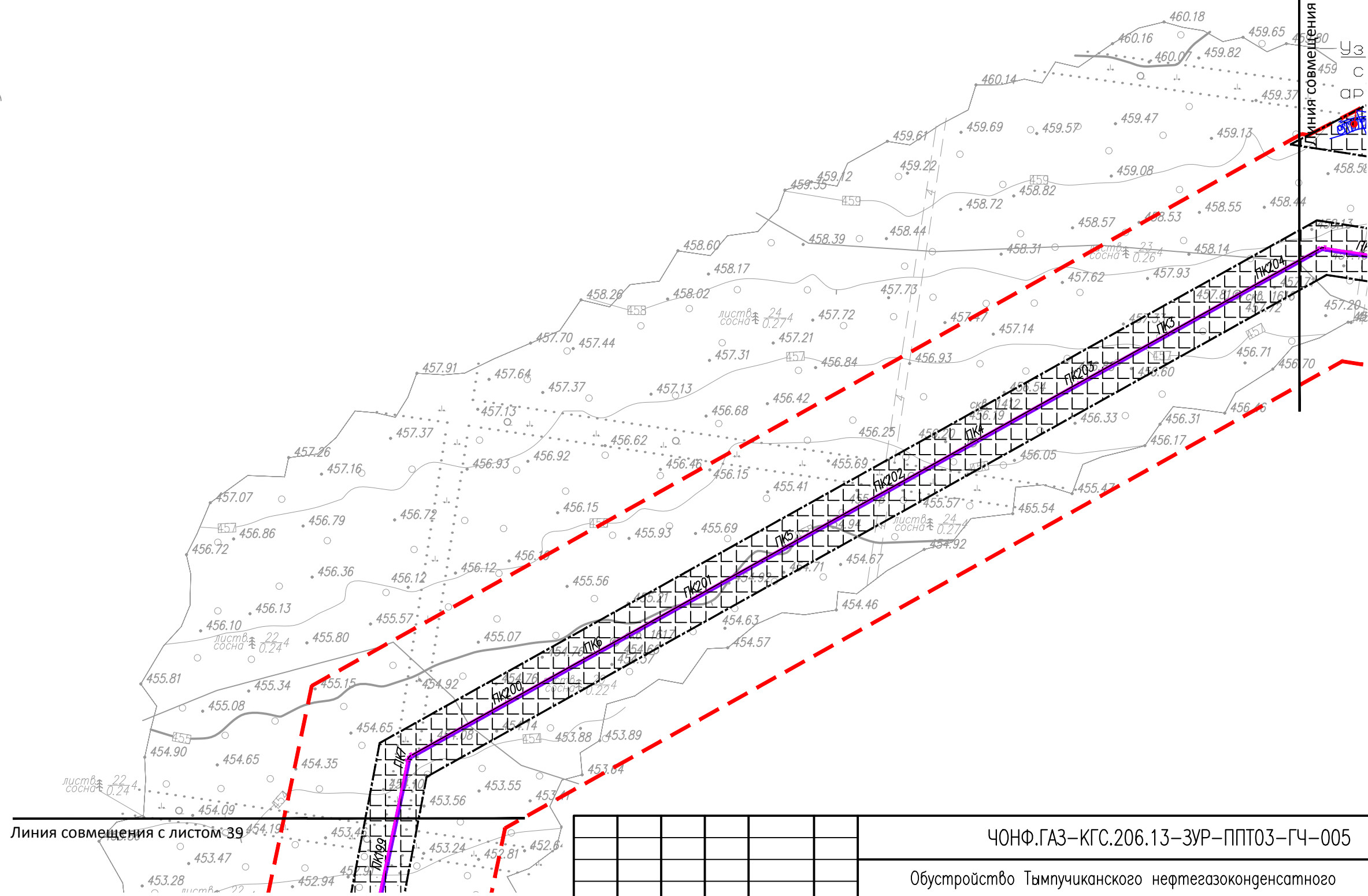


ЧОНФ.ГАЗ-КГС.206.13-ЗУР-ППТО3-ГЧ-005					
Обустройство Тымпучиканского нефтегазоконденсатного месторождения. Куст скважин N206-13					
Изм.	Кол.уч.	Лист	N° док.	Погн.	Дата
Разраб.		Трофимов Д.В.		<i>[Signature]</i>	08.2024
Инж.землеуст		Брюханова А.Н.		<i>[Signature]</i>	08.2024
Инж.картогр		Мещеряков М.С.		<i>[Signature]</i>	08.2024
Проект планировки и межевания территории: Обустройство Тымпучиканского нефтегазоконденсатного месторождения. Куст скважин N206-13					Стадия
					ЗУР
					Лист
					38
					Листов
					41
Схема конструктивных и планировочных решений М 1:2000					000
					"ИПЦ "ЗемЛесПроект"
Н.контроль		Еремин М.А.		<i>[Signature]</i>	08.2024

Согласовано			
Взам. инв. N			
Подп. и дата			
Инв. N подл.			



ЧОНФ.ГАЗ-КГС.206.13-ЗУР-ППТО3-ГЧ-005					
Обустройство Тымпучиканского нефтегазоконденсатного месторождения. Куст скважин N206-13					
Изм.	Кол.уч.	Лист	N° док.	Погн.	Дата
Разраб.		Трофимов Д.В.		<i>[Signature]</i>	08.2024
Инж.землеуст		Брюханова А.Н.		<i>[Signature]</i>	08.2024
Инж.картогр		Мещеряков М.С.		<i>[Signature]</i>	08.2024
				Проект планировки и межевания территории:	Стадия
				Обустройство Тымпучиканского нефтегазоконденсатного месторождения. Куст скважин N206-13	Лист
				ЗУР	Листов
				39	41
Схема конструктивных и планировочных решений М 1:2000					000
"ИПЦ "ЗемЛесПроект"					
Н.контроль	Еремин М.А.	<i>[Signature]</i>			08.2024

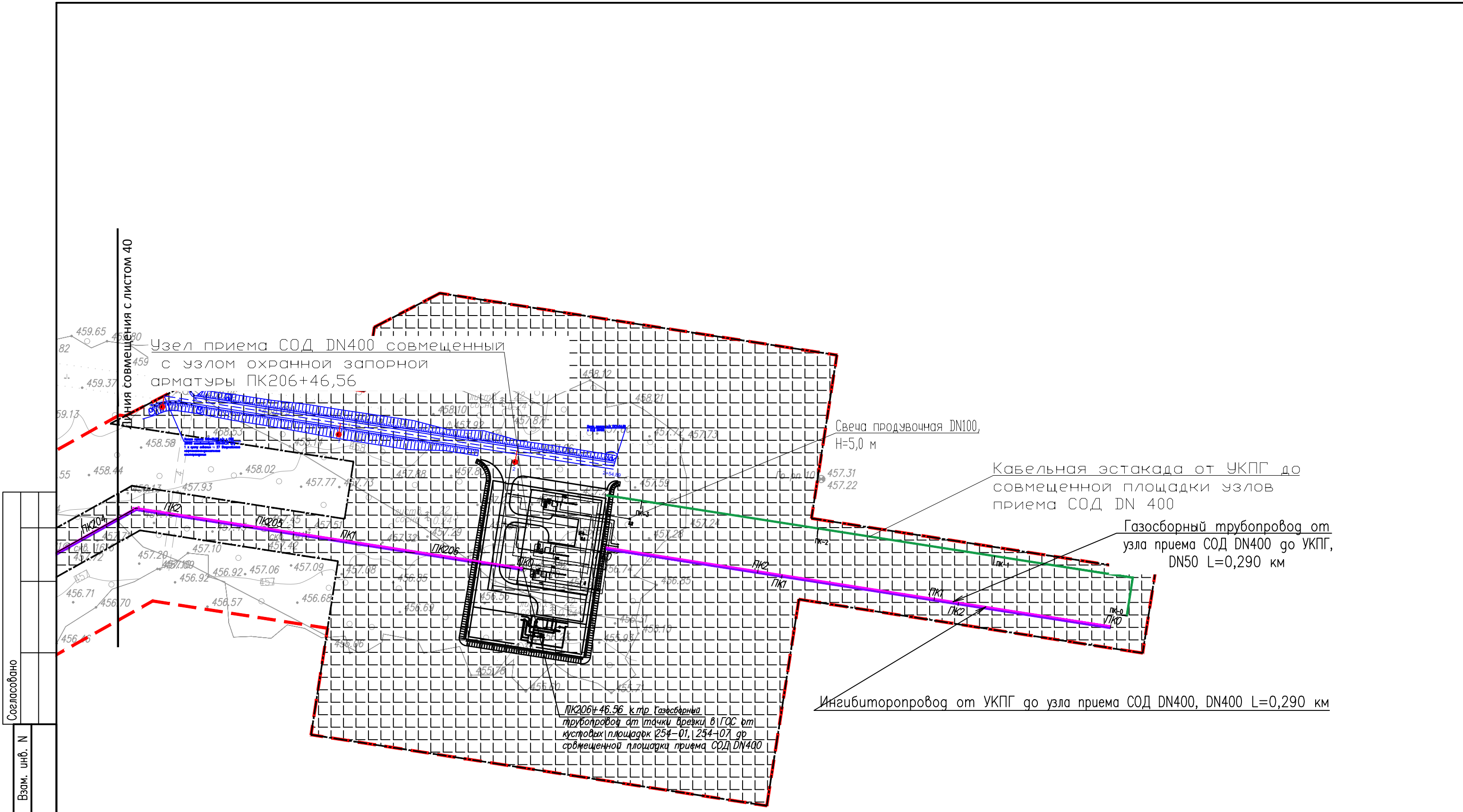


Линия совмещения с листом 39

Линия совмещения с листом 41

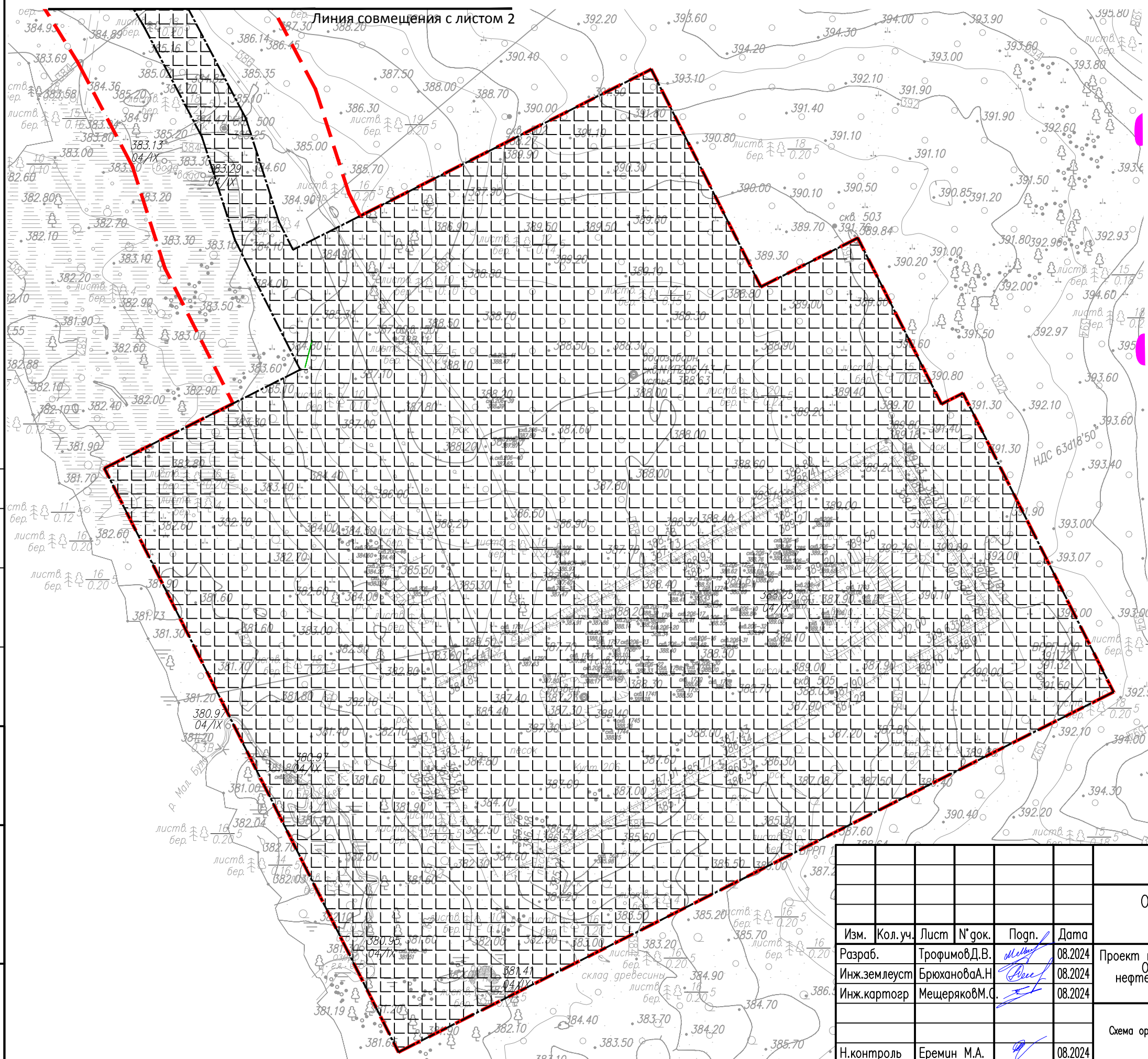
Согласовано			
Взам. инв. N			
Подп. и дата			
Инв. N подл.			

						ЧОНФ.ГАЗ-КГС.206.13-ЗУР-ППТО3-ГЧ-005			
						Обустройство Тымпучиканского нефтегазоконденсатного месторождения. Куст скважин N206-13			
Изм.	Кол.уч.	Лист	N° док.	Погн.	Дата	Проект планировки и межевания территории: Обустройство Тымпучиканского нефтегазоконденсатного месторождения. Куст скважин N206-13	Стадия	Лист	Листов
Разраб.		Трофимов Д.В.		<i>[Signature]</i>	08.2024		ЗУР	40	41
Инж.землеуст		Брюханова А.Н.		<i>[Signature]</i>	08.2024				
Инж.картогр		Мещеряков М.С.		<i>[Signature]</i>	08.2024				
						Схема конструктивных и планировочных решений М 1:2000			
						000 "ИПЦ "ЗемЛесПроект"			
Н.контроль		Еремин М.А.		<i>[Signature]</i>	08.2024				



Инв. N подл.	Погн. и дата	Взам. инв. N	Согласовано
--------------	--------------	--------------	-------------

						ЧОНФ.ГАЗ-КГС.206.13-ЗУР-ППТ03-ГЧ-005			
						Обустройство Тымпучиканского нефтегазоконденсатного месторождения. Куст скважин N206-13			
Изм.	Кол.уч.	Лист	N° док.	Погн.	Дата	Проект планировки и межевания территории: Обустройство Тымпучиканского нефтегазоконденсатного месторождения. Куст скважин N206-13	Стадия	Лист	Листов
Разраб.			Трофимов Д.В.	<i>Мельник</i>	08.2024		ЗУР	41	41
Инж.землеуст			Брюханова А.Н.	<i>Брюханова</i>	08.2024				
Инж.картогр			Мещеряков М.С.	<i>Мещеряков</i>	08.2024				
						Схема конструктивных и планировочных решений М 1:2000		000 "ИПЦ "ЗемЛесПроект"	
Н.контроль			Еремин М.А.	<i>Еремин</i>	08.2024				



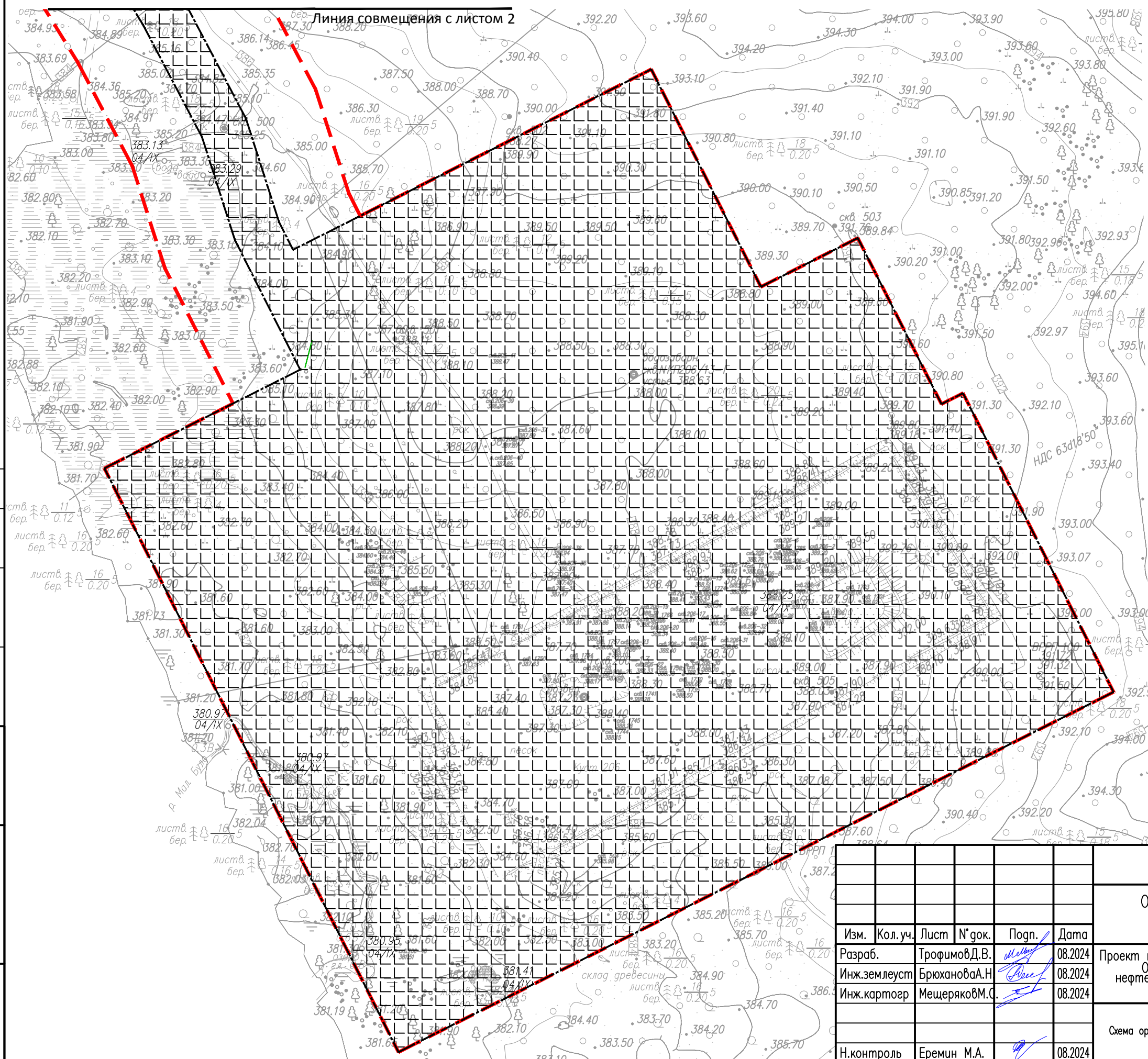
Условные обозначения

- - - Границы территории, в отношении которой осуществляется подготовка проекта планировки
- Граница зоны планируемого размещения линейных объектов, на период строительства
- Автомобильная дорога IV-н категории

Примечание:
 1. Границы зон планируемого размещения линейных объектов, подлежащие реконструкции в связи с изменением их местоположения в проекте отсутствуют.

Согласовано	Взам. инв. №	Погн. и дата
Инв. № подл.		

ЧОНФ.ГАЗ-КГС.206.13-ЗУР-ППТО3-ГЧ-006					
Обустройство Тымпучиканского нефтегазоконденсатного месторождения. Куст скважин N206-13					
Изм.	Кол.уч.	Лист	№ док.	Погн.	Дата
Разраб.		Трофимов Д.В.			08.2024
Инж.землеуст		Брюханова А.Н.			08.2024
Инж.картогр		Мещеряков М.С.			08.2024
Н.контроль		Еремин М.А.			08.2024
Проект планировки и межевания территории: Обустройство Тымпучиканского нефтегазоконденсатного месторождения. Куст скважин N206-13					Стадия
Схема организации улично-дорожной сети и движения транспорта М 1:2000					Лист
000 "ИПЦ "ЗемЛесПроект"					Листов
ЗУР					1
41					



Условные обозначения

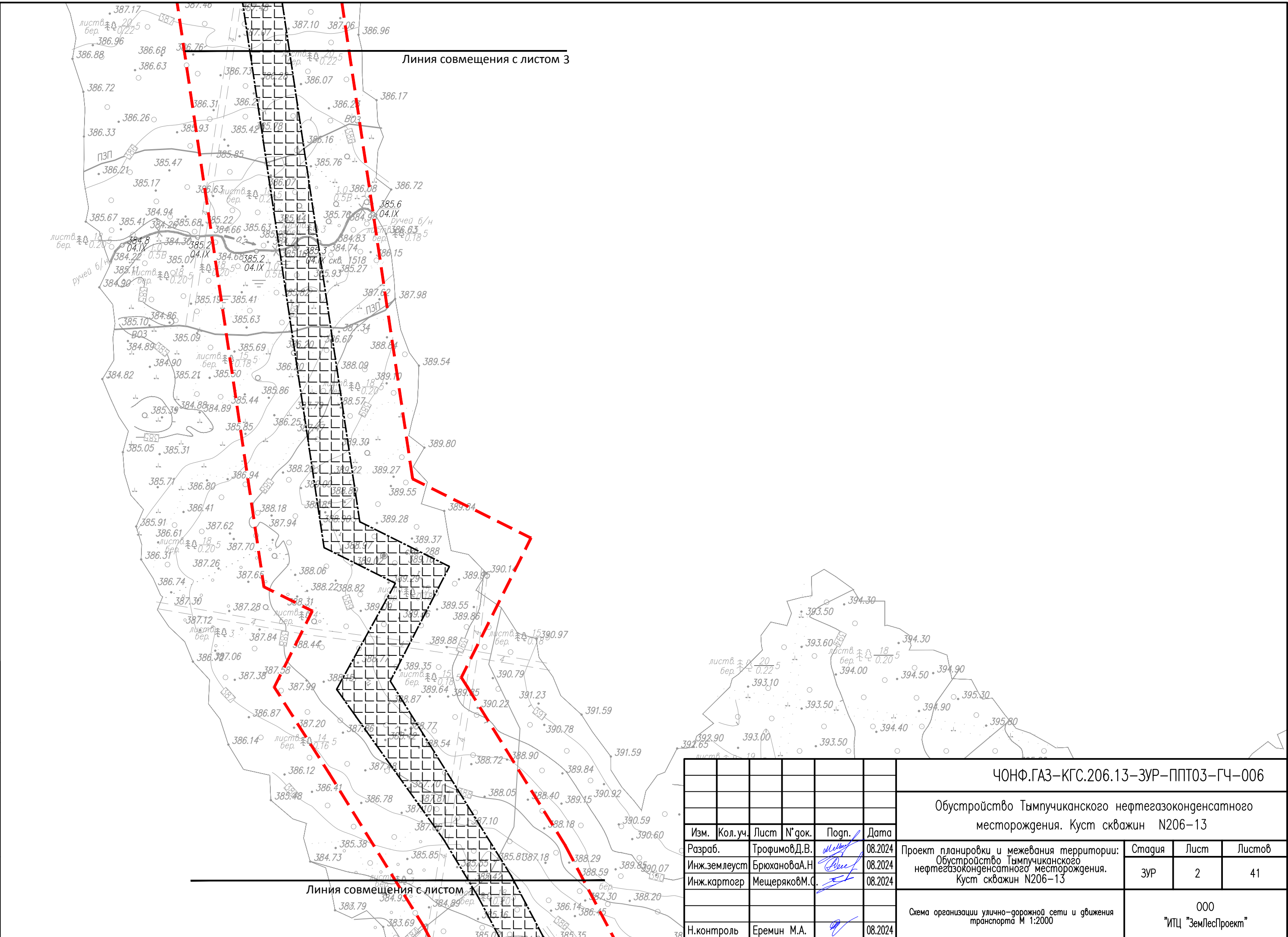
- - - Границы территории, в отношении которой осуществляется подготовка проекта планировки
- Граница зоны планируемого размещения линейных объектов, на период строительства
- Автомобильная дорога IV-н категории

Примечание:
 1. Границы зон планируемого размещения линейных объектов, подлежащие реконструкции в связи с изменением их местоположения в проекте отсутствуют.

Согласовано				
Взам. инв. №				
Погн. и дата				
Инв. № подл.				

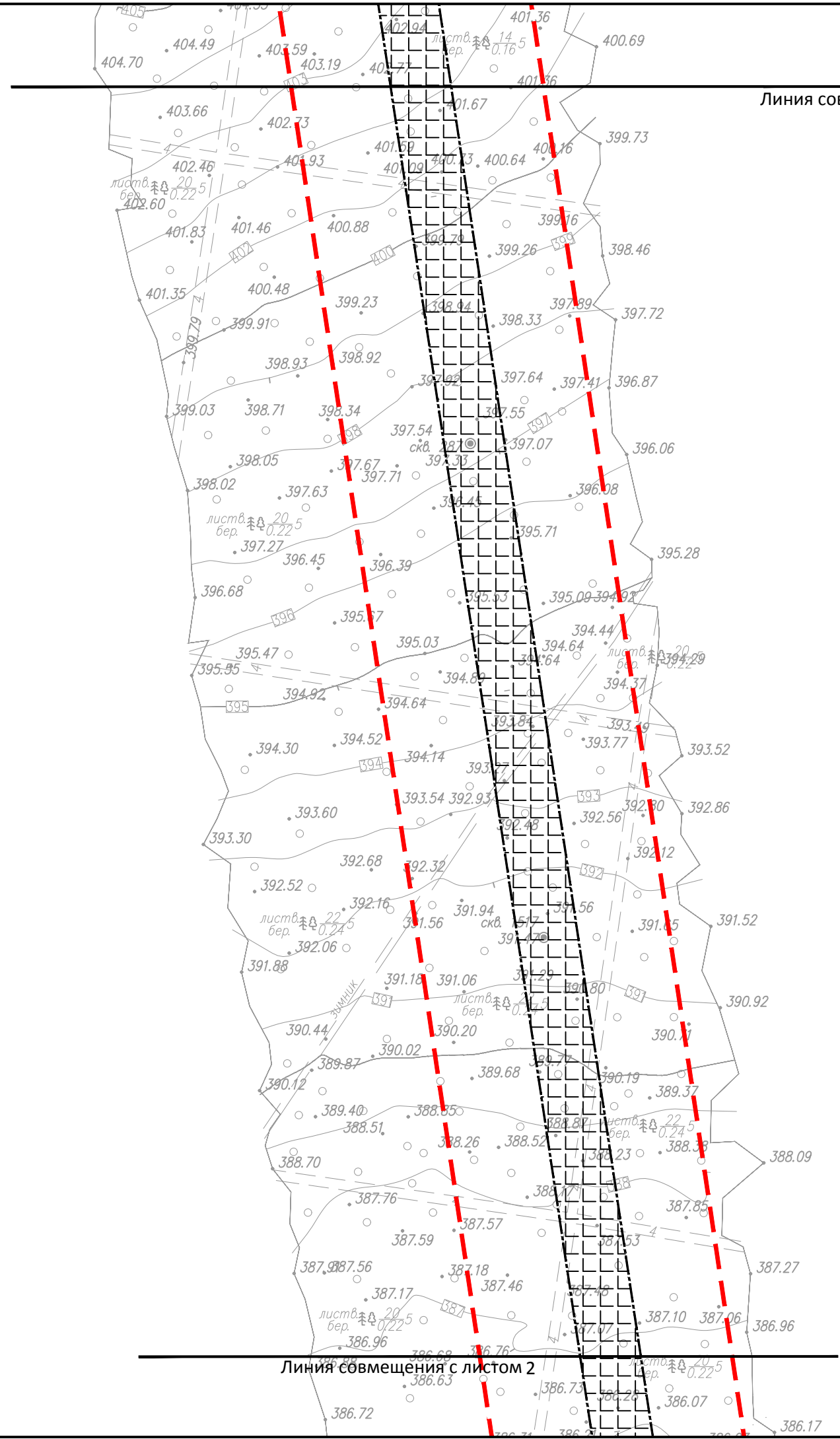
ЧОНФ.ГАЗ-КГС.206.13-ЗУР-ППТО3-ГЧ-006					
Обустройство Тымпучиканского нефтегазоконденсатного месторождения. Куст скважин N206-13					
Изм.	Кол.уч.	Лист	№ док.	Погн.	Дата
Разраб.		Трофимов Д.В.			08.2024
Инж.землеуст		Брюханова А.Н.			08.2024
Инж.картогр		Мещеряков М.С.			08.2024
Н.контроль		Еремин М.А.			08.2024
Проект планировки и межевания территории: Обустройство Тымпучиканского нефтегазоконденсатного месторождения. Куст скважин N206-13					Стадия
Схема организации улично-дорожной сети и движения транспорта М 1:2000					Лист
000 "ИПЦ "ЗемЛесПроект"					Листов
ЗУР					1
41					

Согласовано					
Взам. инв. №					
Подп. и дата					
Инв. № подл.					



ЧОНФ.ГАЗ-КГС.206.13-ЗУР-ППТО3-ГЧ-006					
Обустройство Тымпучиканского нефтегазоконденсатного месторождения. Куст скважин N206-13					
Изм.	Кол.уч.	Лист	№ док.	Погн.	Дата
Разраб.		Трофимов Д.В.		<i>[Signature]</i>	08.2024
Инж.землеуст		Брюханова А.Н.		<i>[Signature]</i>	08.2024
Инж.картогр		Мещеряков М.С.		<i>[Signature]</i>	08.2024
Проект планировки и межевания территории: Обустройство Тымпучиканского нефтегазоконденсатного месторождения. Куст скважин N206-13					Стадия
					ЗУР
					Лист
					2
					Листов
					41
Схема организации улично-дорожной сети и движения транспорта М 1:2000					000 "ИПЦ "ЗемЛесПроект"
Н.контроль	Еремин М.А.			<i>[Signature]</i>	08.2024

И.нв. N подл.	Погн. и дата	Взам. инв. N	Согласовано

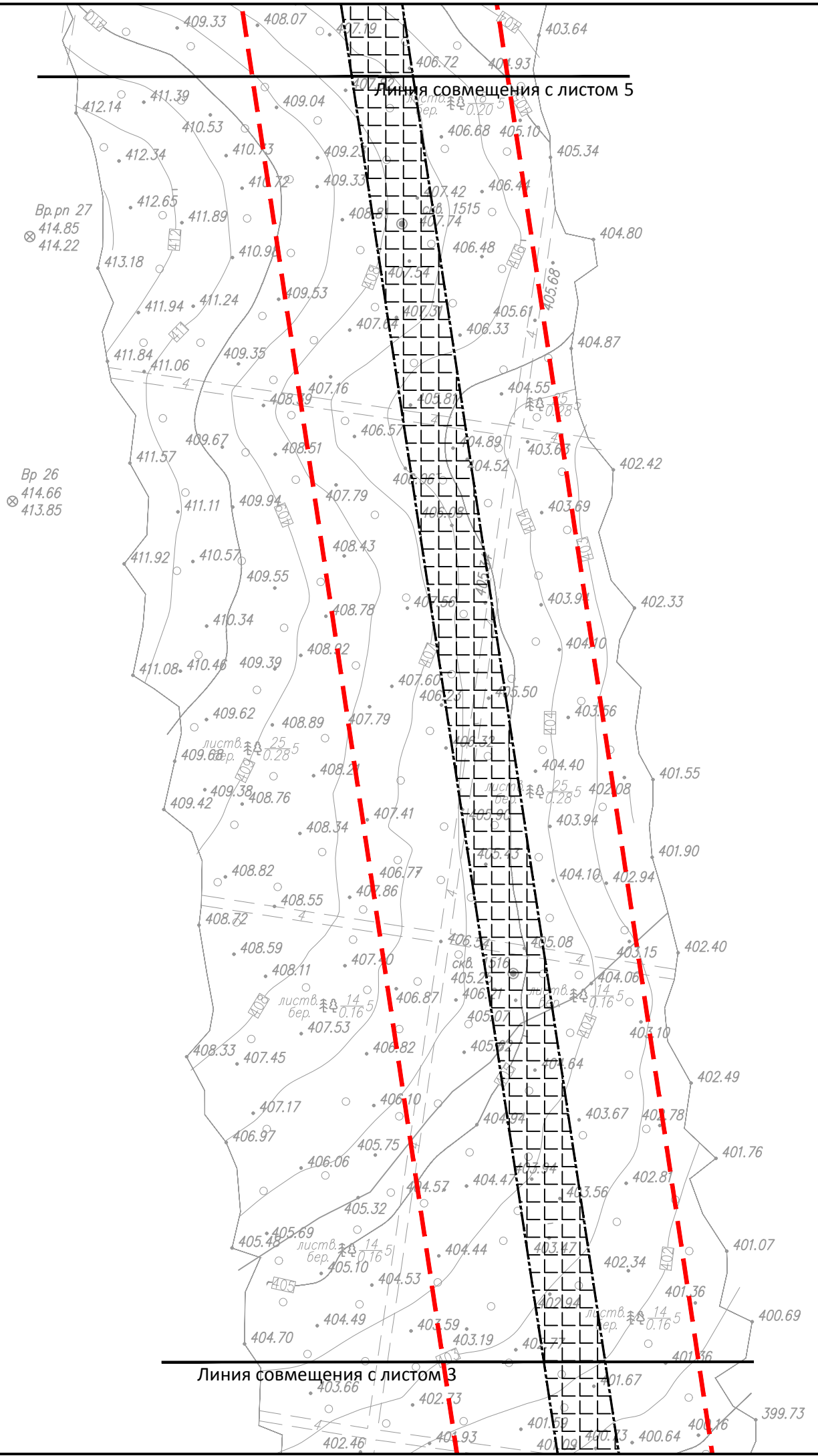


Линия совмещения с листом 4

Линия совмещения с листом 2

ЧОНФ.ГАЗ-КГС.206.13-ЗУР-ППТО3-ГЧ-006					
Обустройство Тымпучиканского нефтегазоконденсатного месторождения. Куст скважин N206-13					
Изм.	Кол.уч.	Лист	N° док.	Погн.	Дата
Разраб.		Трофимов Д.В.		<i>[Signature]</i>	08.2024
Инж.землеуст		Брюханова А.Н.		<i>[Signature]</i>	08.2024
Инж.картогр		Мещеряков М.С.		<i>[Signature]</i>	08.2024
Проект планировки и межевания территории: Обустройство Тымпучиканского нефтегазоконденсатного месторождения. Куст скважин N206-13					Стадия
					ЗУР
					Лист
					3
					Листов
					41
Схема организации улично-дорожной сети и движения транспорта М 1:2000					000 "ИПЦ "ЗемЛесПроект"
Н.контроль	Еремин М.А.			<i>[Signature]</i>	08.2024

И/в. N подл.	Погн. и дата	Взам. инв. N	Согласовано	

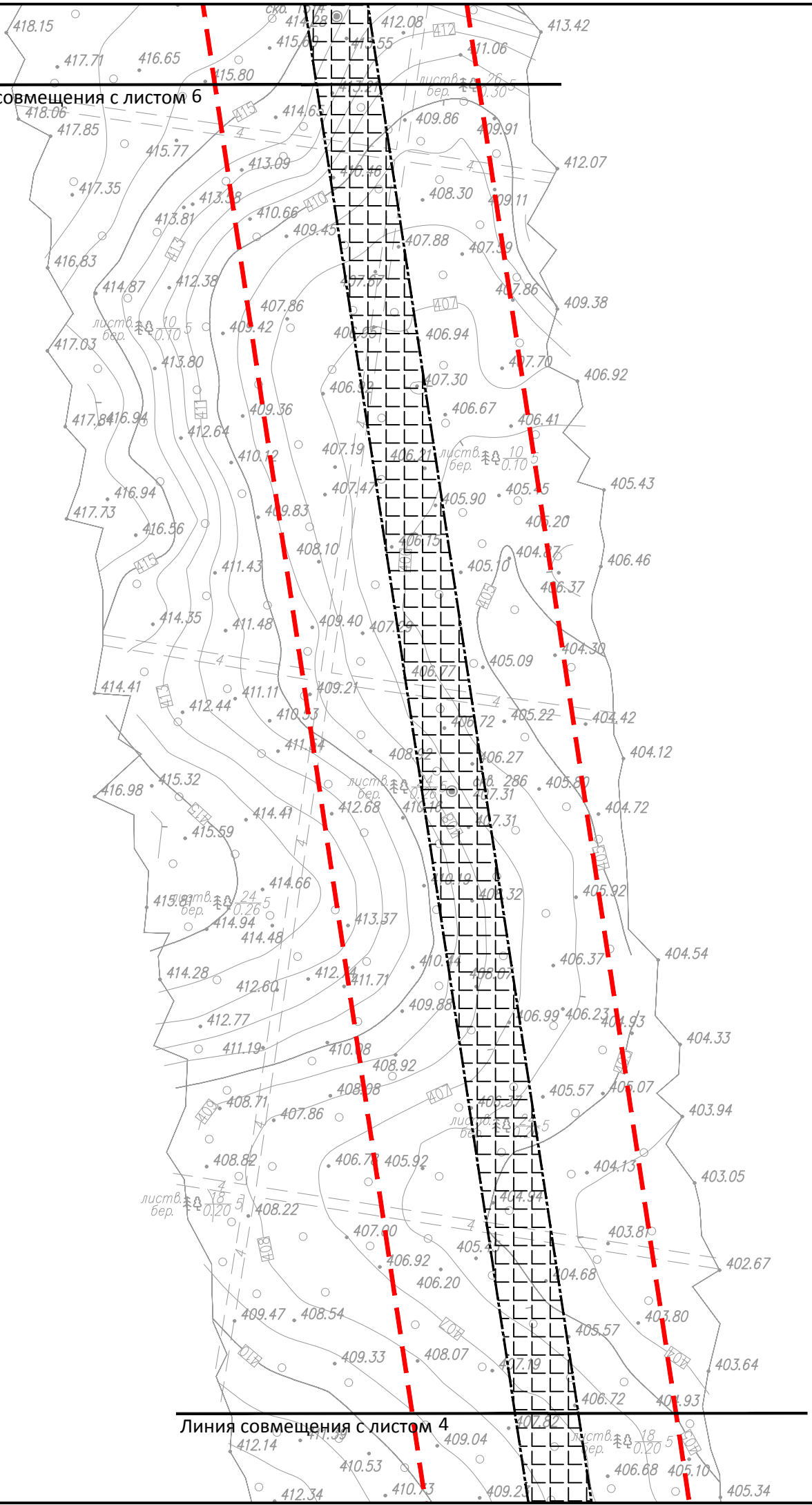


						ЧОНФ.ГАЗ-КГС.206.13-ЗУР-ППТО3-ГЧ-006			
						Обустройство Тымпучиканского нефтегазоконденсатного месторождения. Куст скважин N206-13			
Изм.	Кол.уч.	Лист	N° док.	Погн.	Дата	Проект планировки и межевания территории: Обустройство Тымпучиканского нефтегазоконденсатного месторождения. Куст скважин N206-13	Стадия	Лист	Листов
Разраб.		Трофимов Д.В.		<i>М.Трофимов</i>	08.2024		ЗУР	4	41
Инж.землеуст		Брюханова А.Н.		<i>А.Брюханова</i>	08.2024				
Инж.картогр		Мещеряков М.С.		<i>М.Мещеряков</i>	08.2024				
						000 "ИПЦ "ЗемЛесПроект"			
Н.контроль		Еремин М.А.		<i>М.Еремин</i>	08.2024				

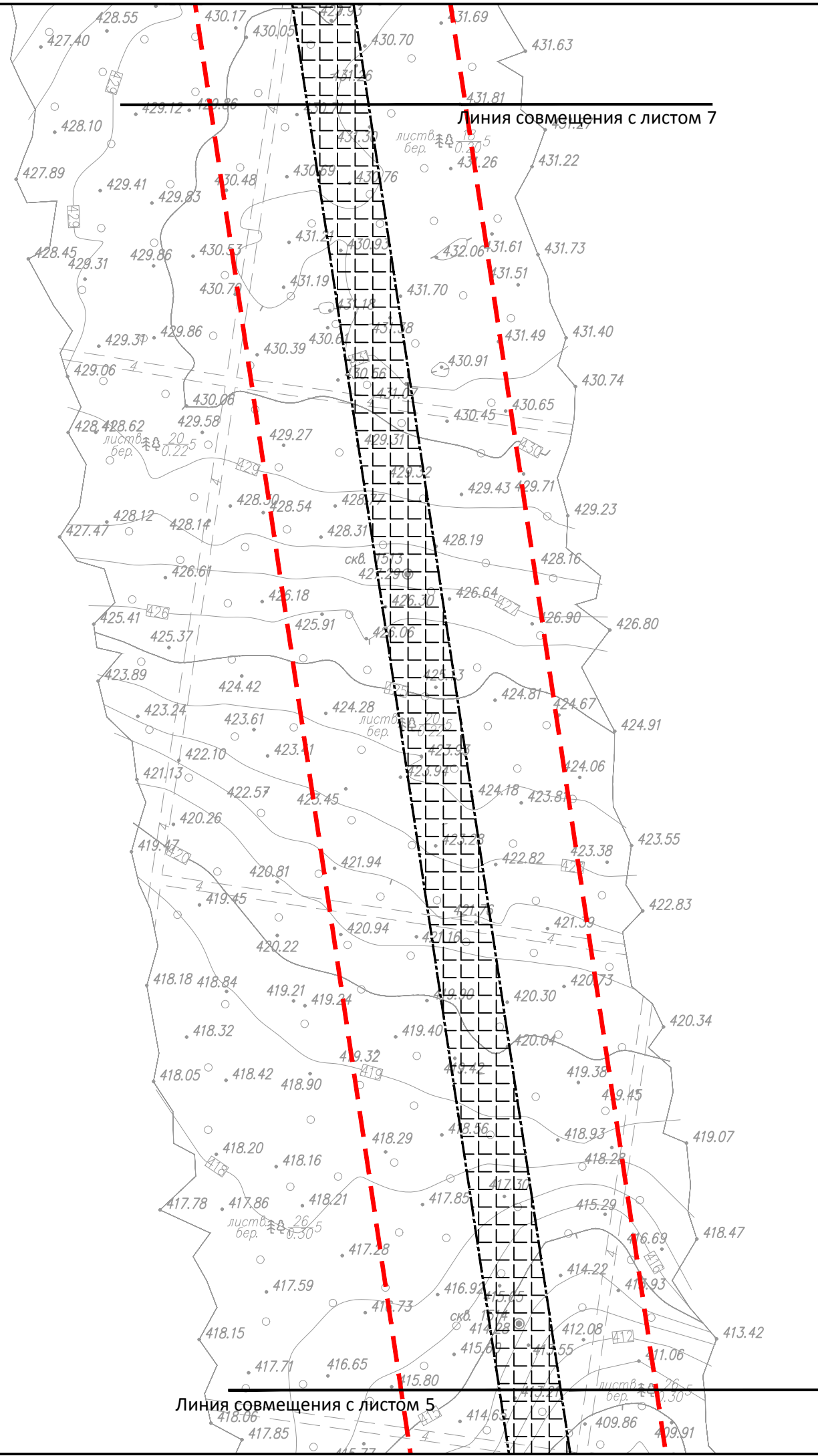
Линия совмещения с листом 6

Линия совмещения с листом 4

Согласовано			
Инт. N подл.	Погн. и дата	Взам. инв. N	

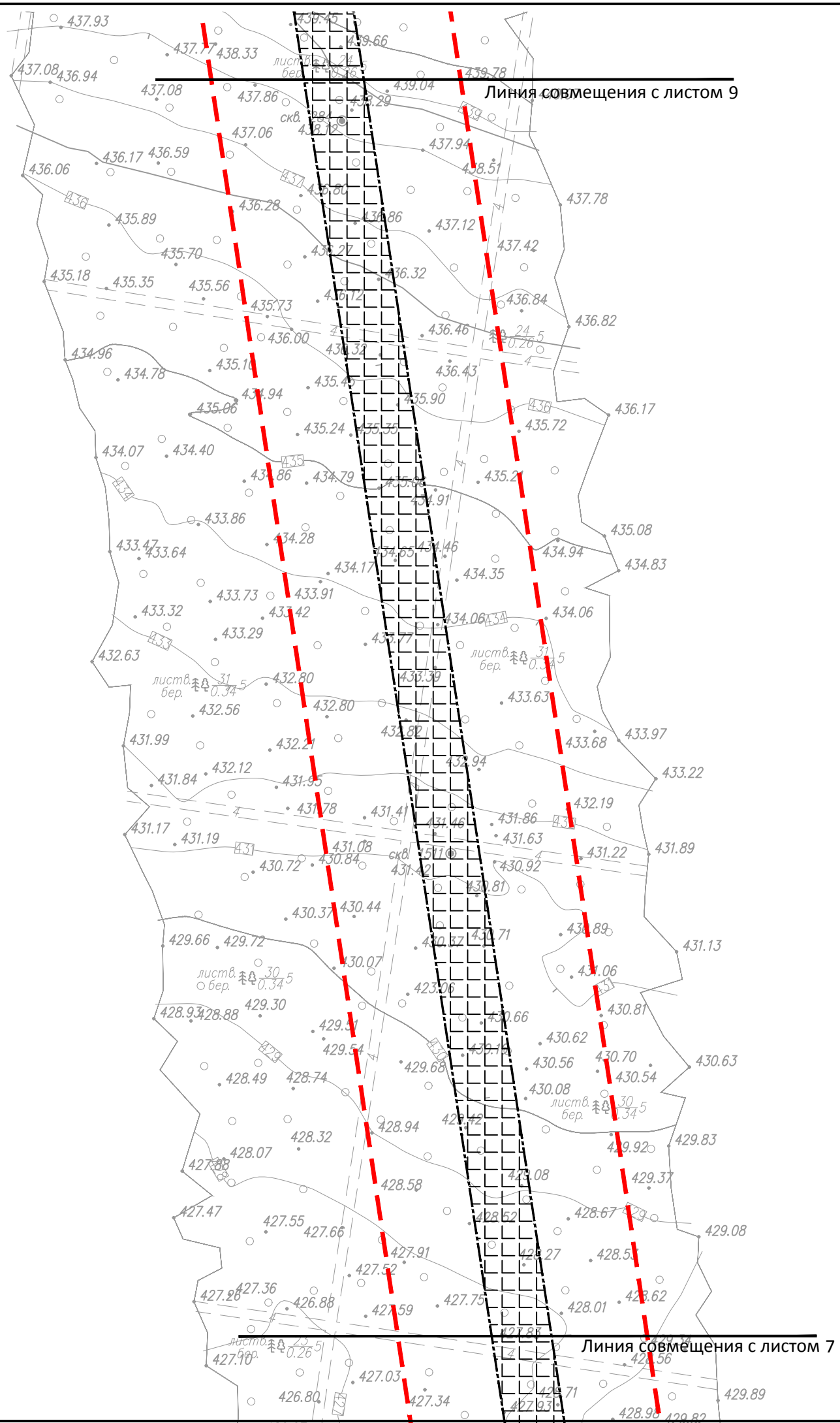


ЧОНФ.ГАЗ-КГС.206.13-ЗУР-ППТО3-ГЧ-006					
Обустройство Тымпучиканского нефтегазоконденсатного месторождения. Куст скважин N206-13					
Изм.	Кол.уч.	Лист	N° док.	Погн.	Дата
Разраб.		Трофимов Д.В.		<i>[Signature]</i>	08.2024
Инж.землеуст		Брюханова А.Н.		<i>[Signature]</i>	08.2024
Инж.картогр		Мещеряков М.С.		<i>[Signature]</i>	08.2024
Проект планировки и межевания территории: Обустройство Тымпучиканского нефтегазоконденсатного месторождения. Куст скважин N206-13					Стадия
					Лист
					Листов
Схема организации улично-дорожной сети и движения транспорта М 1:2000					000 "ИПЦ "ЗемЛесПроект"
Н.контроль	Еремин М.А.			<i>[Signature]</i>	08.2024



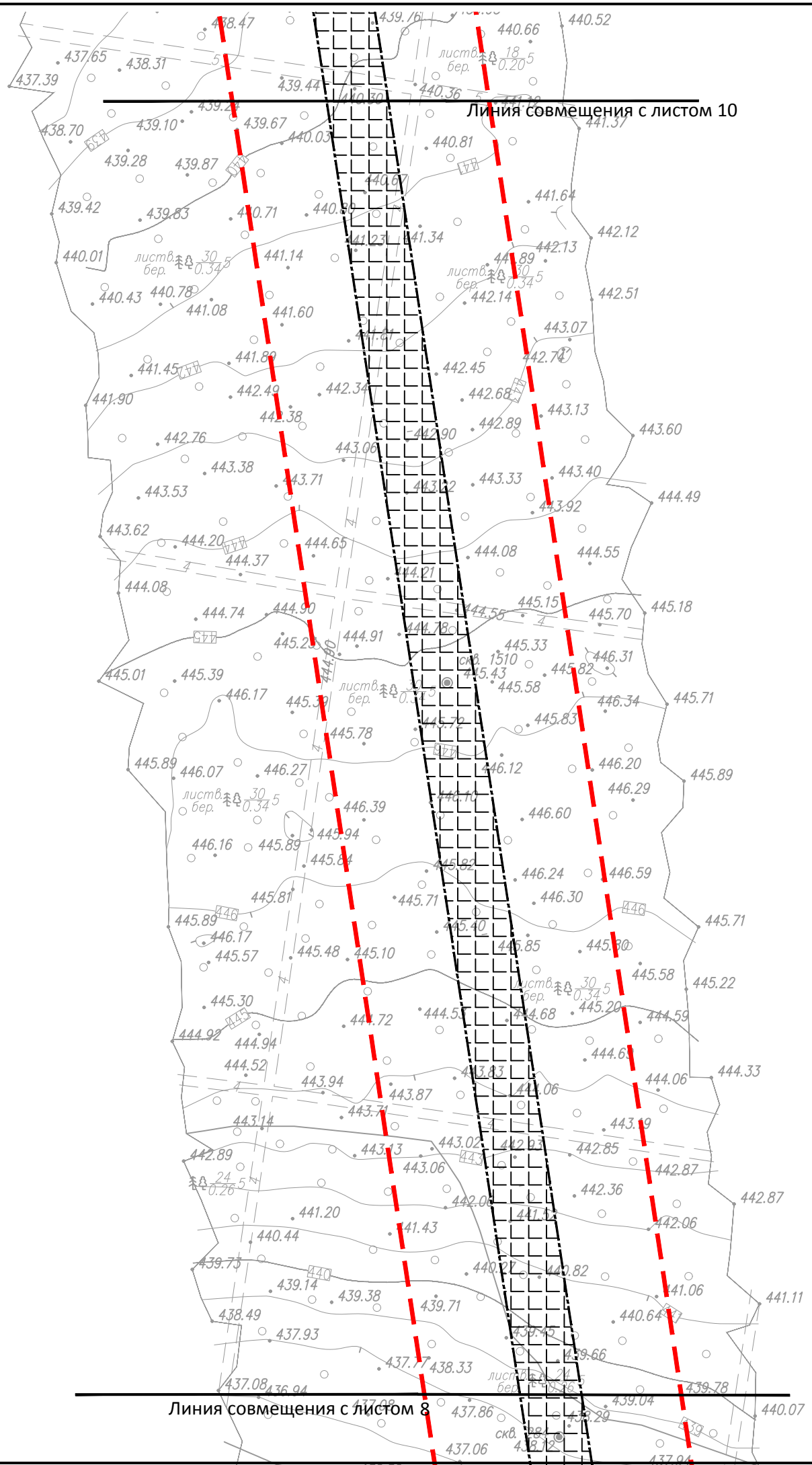
Инд. N подл.	Погн. и дата	Взам. инв. N	Согласовано	

ЧОНФ.ГАЗ-КГС.206.13-ЗУР-ППТО3-ГЧ-006					
Обустройство Тымпучиканского нефтегазоконденсатного месторождения. Куст скважин N206-13					
Изм.	Кол.уч.	Лист	N° док.	Погн.	Дата
Разраб.		Трофимов Д.В.		<i>[Signature]</i>	08.2024
Инж.землеуст		Брюханова А.Н.		<i>[Signature]</i>	08.2024
Инж.картогр		Мещеряков М.С.		<i>[Signature]</i>	08.2024
Н.контроль					Еремин М.А.
					<i>[Signature]</i>
					08.2024
Проект планировки и межевания территории: Обустройство Тымпучиканского нефтегазоконденсатного месторождения. Куст скважин N206-13					Стадия ЗУР
					Лист 6
					Листов 41
Схема организации улично-дорожной сети и движения транспорта М 1:2000					000 "ИПЦ "ЗемЛесПроект"



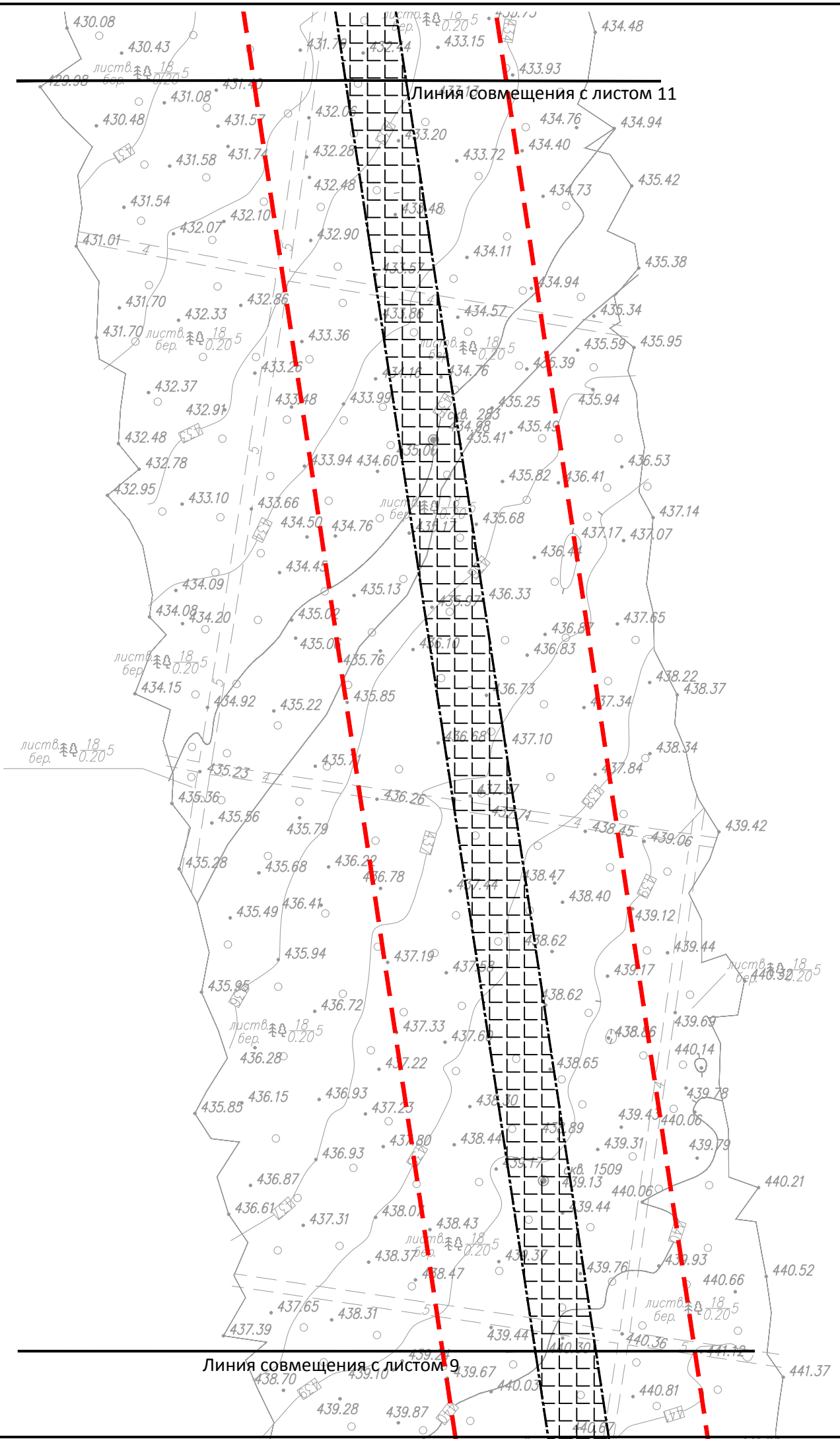
Инд. N подл.	Погн. и дата	Взам. инв. N	Согласовано

						ЧОНФ.ГАЗ-КГС.206.13-ЗУР-ППТО3-ГЧ-006			
						Обустройство Тымпучиканского нефтегазоконденсатного месторождения. Куст скважин N206-13			
Изм.	Кол.уч.	Лист	N° док.	Погн.	Дата	Проект планировки и межевания территории: Обустройство Тымпучиканского нефтегазоконденсатного месторождения. Куст скважин N206-13	Стадия	Лист	Листов
Разраб.		Трофимов Д.В.		<i>[Signature]</i>	08.2024		ЗУР	8	41
Инж.землеуст		Брюханова А.Н.		<i>[Signature]</i>	08.2024				
Инж.картогр		Мещеряков М.С.		<i>[Signature]</i>	08.2024				
						Схема организации улично-дорожной сети и движения транспорта М 1:2000			
Н.контроль						Еремин М.А. <i>[Signature]</i>			
						000 "ИПЦ "ЗемЛесПроект"			



Согласовано				
Взам. инв. N				
Подп. и дата				
Инв. N подл.				

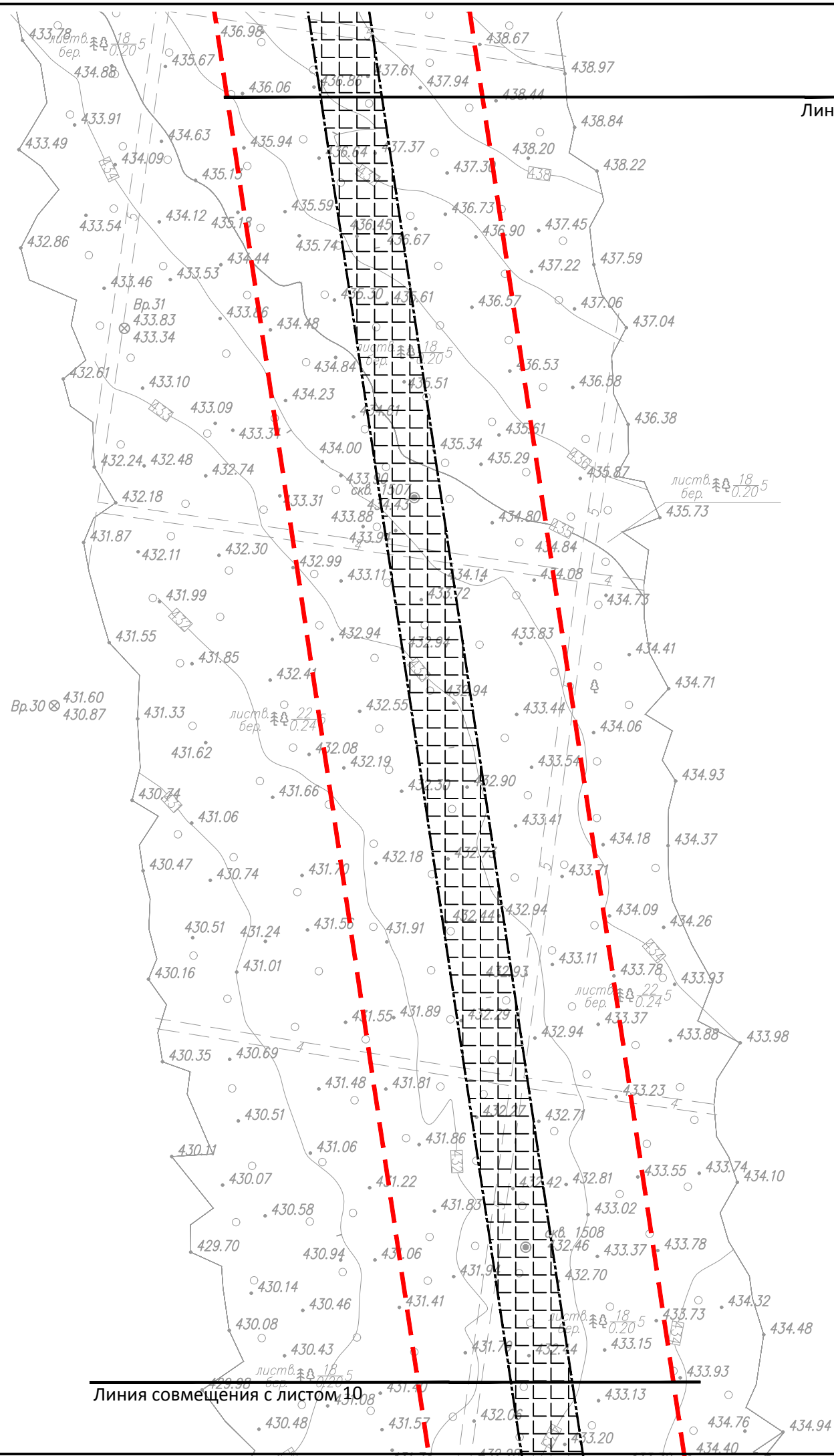
ЧОНФ.ГАЗ-КГС.206.13-ЗУР-ППТО3-ГЧ-006					
Обустройство Тымпучиканского нефтегазоконденсатного месторождения. Куст скважин N206-13					
Изм.	Кол.уч.	Лист	N° док.	Погн.	Дата
Разраб.		Трофимов Д.В.		<i>[Signature]</i>	08.2024
Инж.землеуст		Брюханова А.Н.		<i>[Signature]</i>	08.2024
Инж.картогр		Мещеряков М.С.		<i>[Signature]</i>	08.2024
Проект планировки и межевания территории: Обустройство Тымпучиканского нефтегазоконденсатного месторождения. Куст скважин N206-13				Стадия	Лист
				ЗУР	9
				Листов	41
Схема организации улично-дорожной сети и движения транспорта М 1:2000				000 "ИПЦ "ЗемЛесПроект"	
Н.контроль	Еремин М.А.	<i>[Signature]</i>			08.2024



И/нв. N подл.	Погн. и дата	Взам. инв. N	Согласовано	

ЧОНФ.ГАЗ-КГС.206.13-ЗУР-ППТО3-ГЧ-006					
Обустройство Тымпучиканского нефтегазоконденсатного месторождения. Куст скважин N206-13					
Изм.	Кол.уч.	Лист	N° док.	Погн.	Дата
Разраб.		Трофимов Д.В.		<i>М. Трофимов</i>	08.2024
Инж.землеуст		Брюханова А.Н.		<i>А. Брюханова</i>	08.2024
Инж.картогр		Мещеряков М.С.		<i>М. Мещеряков</i>	08.2024
Схема организации улично-дорожной сети и движения транспорта М 1:2000					000 "ИПЦ "ЗемЛесПроект"
Н.контроль		Еремин М.А.		<i>М. Еремин</i>	08.2024

Линия совмещения с листом 12

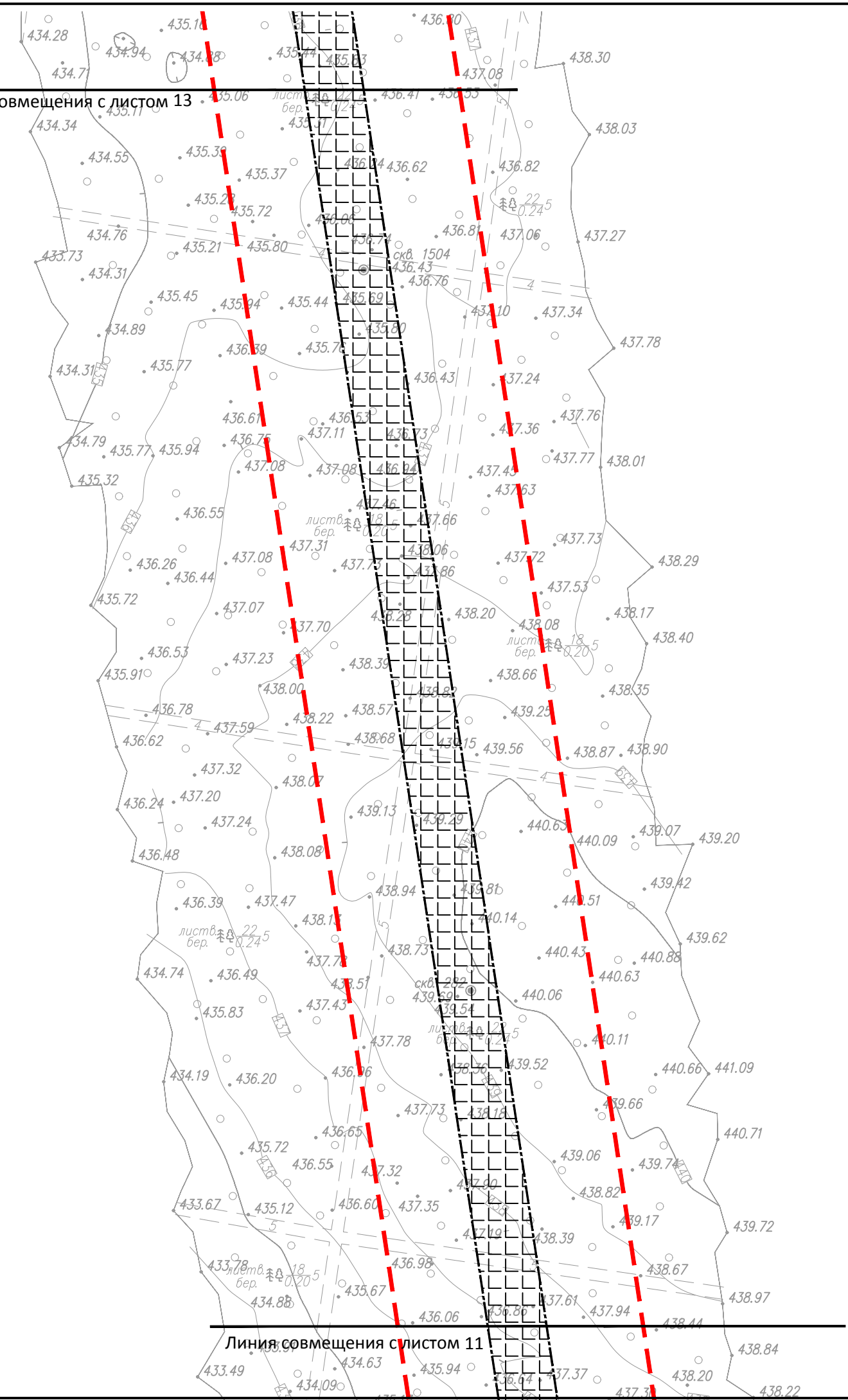


Согласовано

И/в. N подл.	Погн. и дата	Взам. инв. N

ЧОНФ.ГАЗ-КГС.206.13-ЗУР-ППТО3-ГЧ-006					
Обустройство Тымпучиканского нефтегазоконденсатного месторождения. Куст скважин N206-13					
Изм.	Кол.уч.	Лист	N° док.	Погн.	Дата
Разраб.	Трофимов Д.В.	<i>М.Трофимов</i>	08.2024	Проект планировки и межевания территории:	Стадия
Инж.землеуст	Брюханова А.Н.	<i>А.Н.Брюханова</i>	08.2024	Обустройство Тымпучиканского нефтегазоконденсатного месторождения. Куст скважин N206-13	Лист
Инж.картогр	Мещеряков М.С.	<i>М.С.Мещеряков</i>	08.2024		Листов
Схема организации улично-дорожной сети и движения транспорта М 1:2000					000 "ИПЦ "ЗемЛесПроект"
Н.контроль	Еремин М.А.	<i>М.А.Еремин</i>	08.2024		

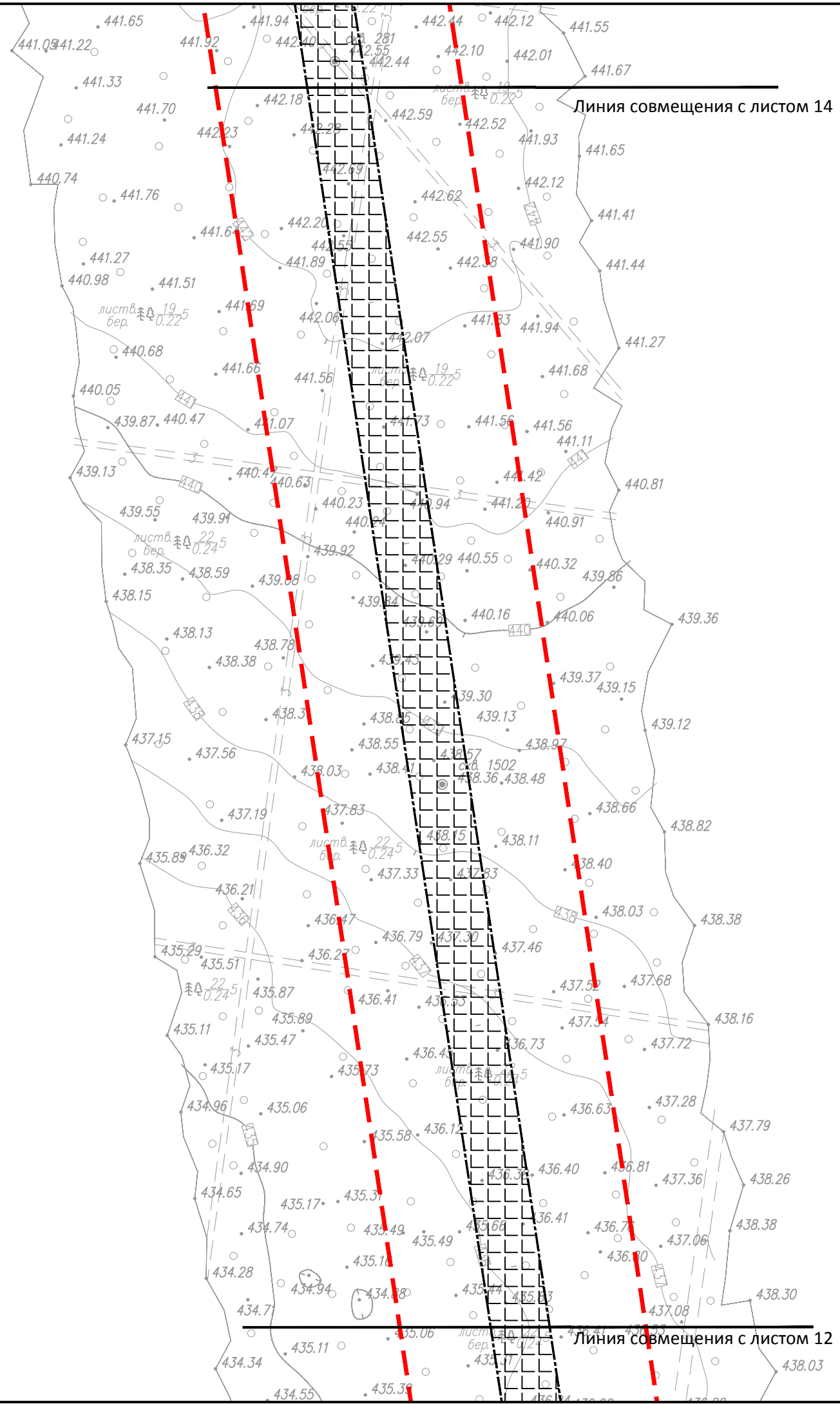
Линия совмещения с листом 13



Линия совмещения с листом 11

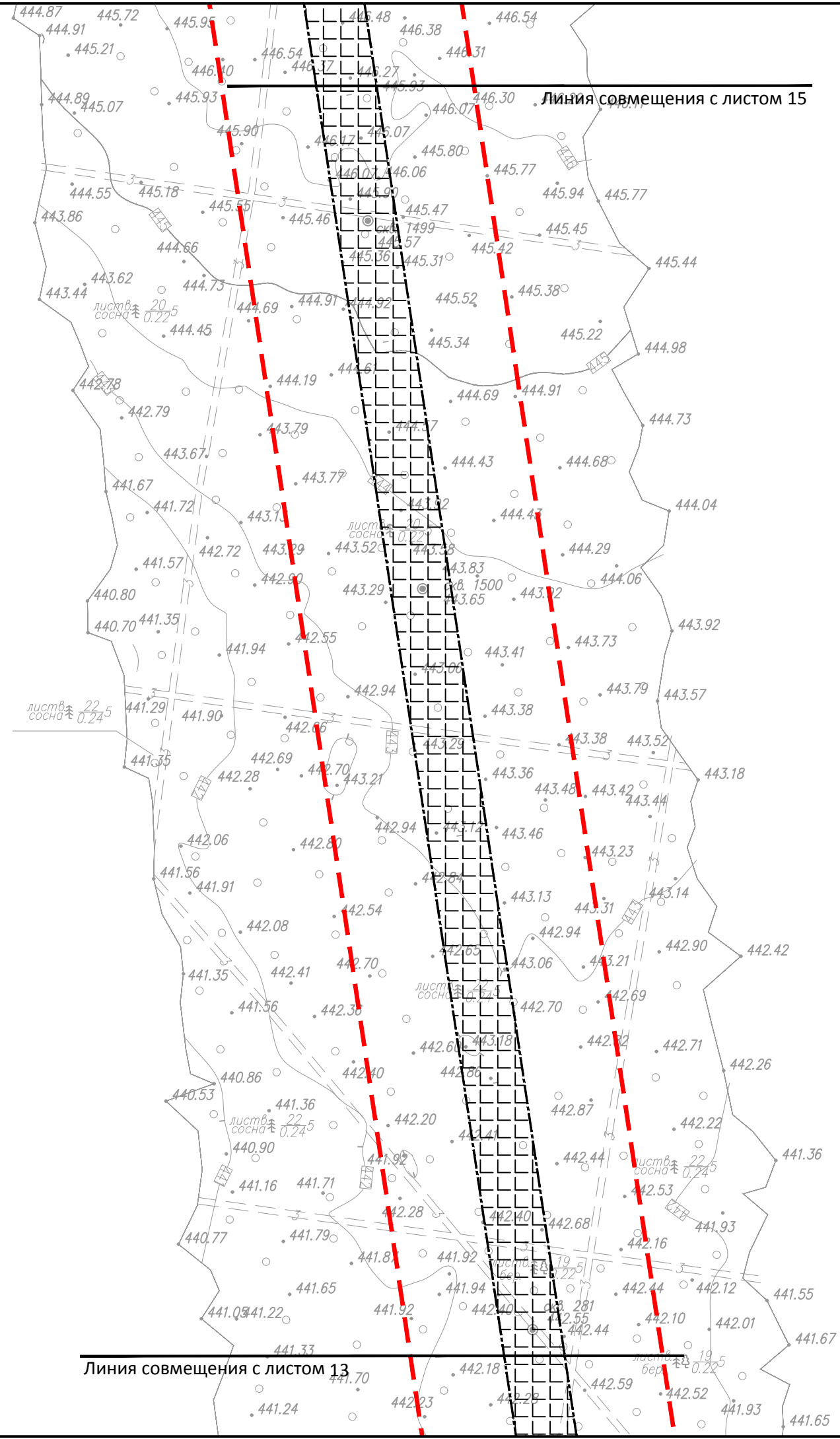
Согласовано			
Взам. инв. N			
Подп. и дата			
Инв. N подл.			

ЧОНФ.ГАЗ-КГС.206.13-ЗУР-ППТО3-ГЧ-006					
Обустройство Тымпучиканского нефтегазоконденсатного месторождения. Куст скважин N206-13					
Изм.	Кол.уч.	Лист	N° док.	Погн.	Дата
Разраб.		Трофимов Д.В.		<i>[Signature]</i>	08.2024
Инж.землеуст		Брюханова А.Н.		<i>[Signature]</i>	08.2024
Инж.картогр		Мещеряков М.С.		<i>[Signature]</i>	08.2024
Проект планировки и межевания территории: Обустройство Тымпучиканского нефтегазоконденсатного месторождения. Куст скважин N206-13					Стадия
					Лист
					Листов
Схема организации улично-дорожной сети и движения транспорта М 1:2000					000 "ИПЦ "ЗемЛесПроект"
Н.контроль		Еремин М.А.		<i>[Signature]</i>	08.2024



И/в. N подл.	Погн. и дата	Взам. инв. N	Согласовано	

ЧОНФ.ГАЗ-КГС.206.13-ЗУР-ППТО3-ГЧ-006					
Обустройство Тымпучиканского нефтегазоконденсатного месторождения. Куст скважин N206-13					
Изм.	Кол.уч.	Лист	N° док.	Погн.	Дата
Разраб.		Трофимов Д.В.		<i>[Signature]</i>	08.2024
Инж.землеуст		Брюханова А.Н.		<i>[Signature]</i>	08.2024
Инж.картогр		Мещеряков М.С.		<i>[Signature]</i>	08.2024
Проект планировки и межевания территории: Обустройство Тымпучиканского нефтегазоконденсатного месторождения. Куст скважин N206-13					Стадия
					ЗУР
					Лист
					13
					Листов
					41
Схема организации улично-дорожной сети и движения транспорта М 1:2000					000 "ИПЦ "ЗемЛесПроект"
Н.контроль		Еремин М.А.		<i>[Signature]</i>	08.2024



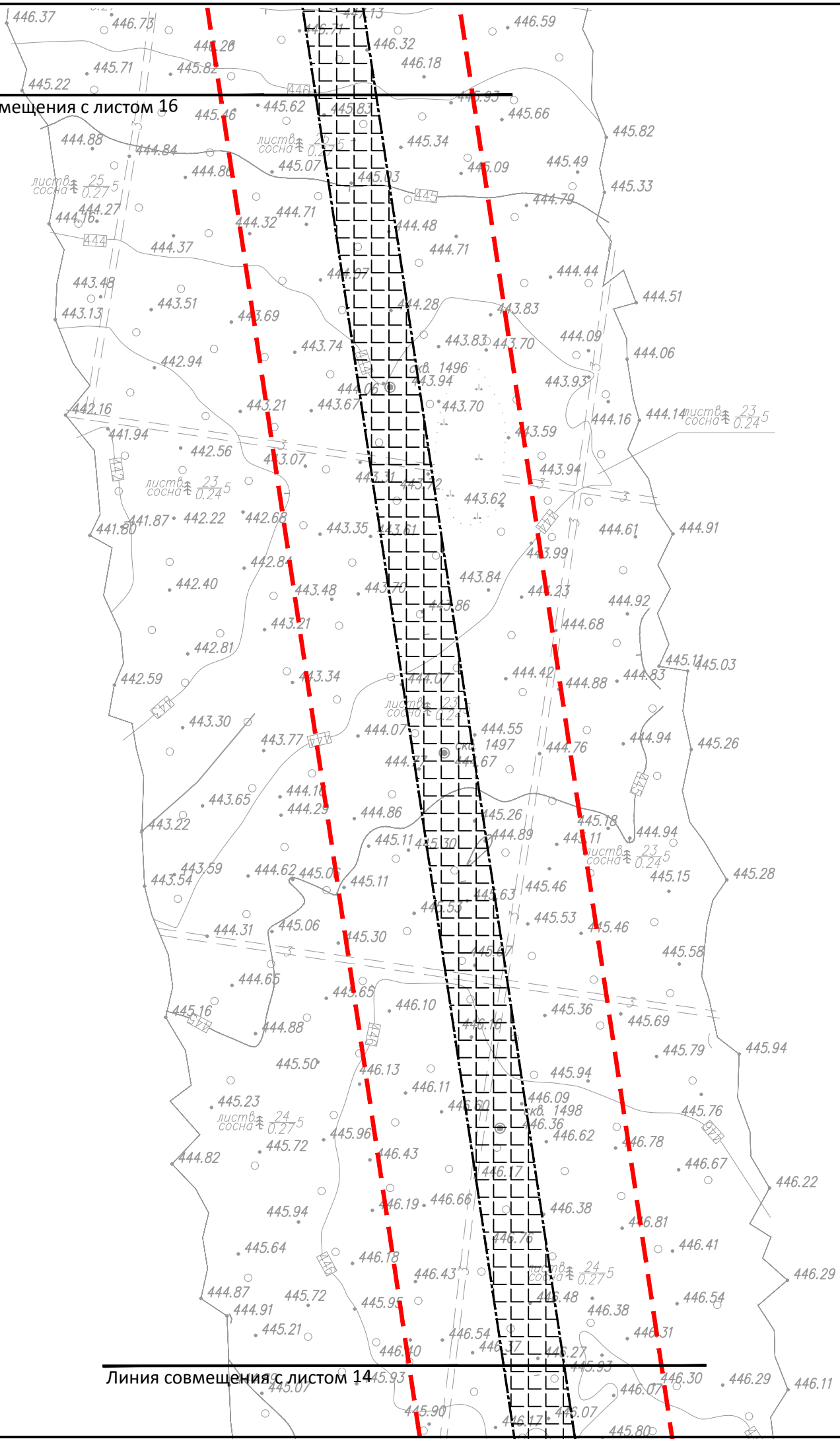
И/в. N подл.	Погн. и дата	Взам. инв. N	Согласовано	

ЧОНФ.ГАЗ-КГС.206.13-ЗУР-ППТО3-ГЧ-006							
Обустройство Тымпучиканского нефтегазоконденсатного месторождения. Куст скважин N206-13							
Изм.	Кол.уч.	Лист	N° док.	Погн.	Дата		
Разраб.		Трофимов Д.В.		<i>М. Трофимов</i>	08.2024		
Инж.землеуст		Брюханова А.Н.		<i>А. Брюханова</i>	08.2024		
Инж.картогр		Мещеряков М.С.		<i>М. Мещеряков</i>	08.2024		
Проект планировки и межевания территории: Обустройство Тымпучиканского нефтегазоконденсатного месторождения. Куст скважин N206-13					Стадия	Лист	Листов
					ЗУР	14	41
Схема организации улично-дорожной сети и движения транспорта М 1:2000					ООО "ИПЦ "ЗемЛесПроект"		
Н.контроль		Еремин М.А.		<i>М. Еремин</i>	08.2024		

Линия совмещения с листом 16

Линия совмещения с листом 14

Согласовано		Взам. инв. №	Подп. и дата	Инв. № подл.

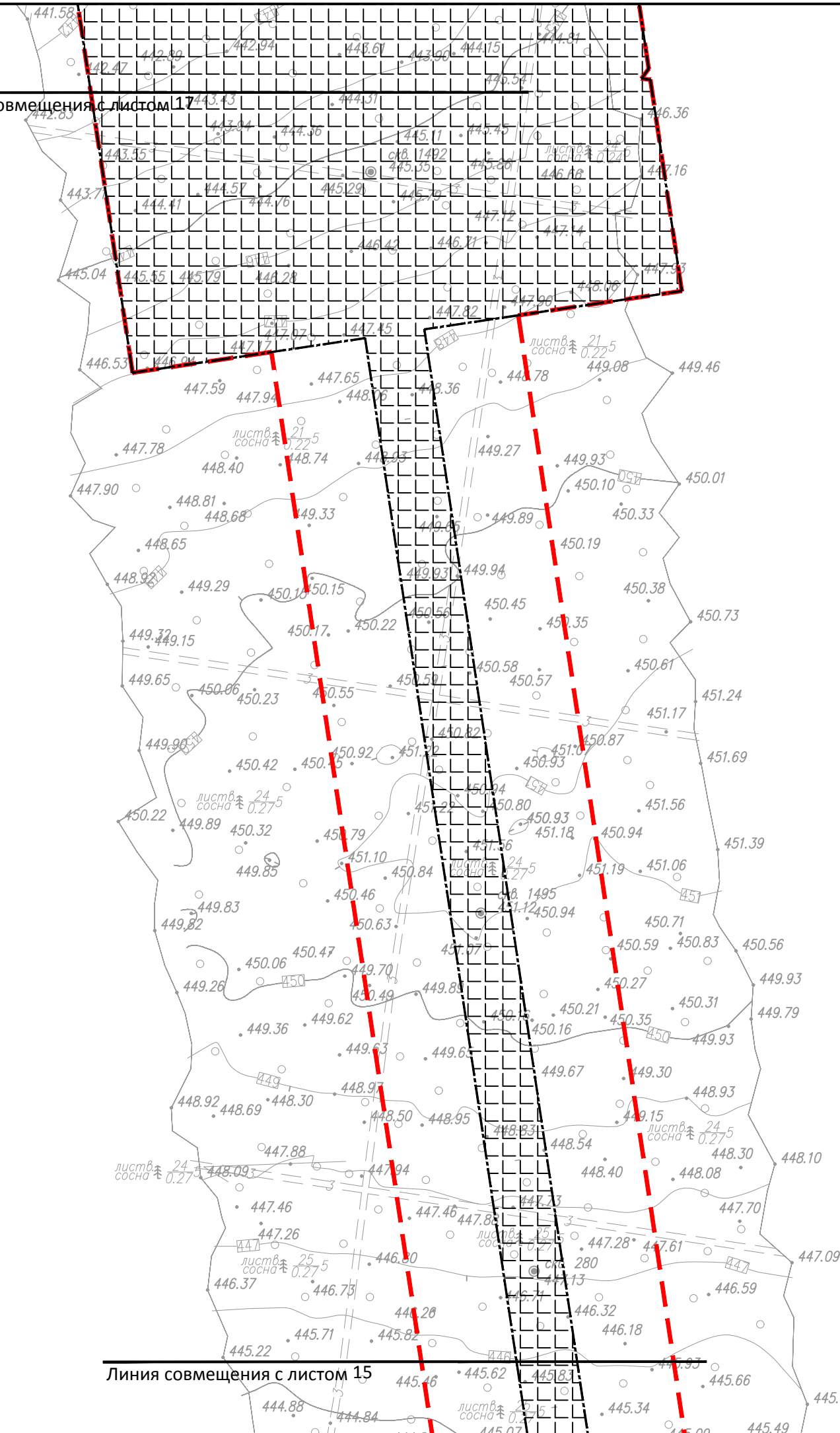


ЧОНФ.ГАЗ-КГС.206.13-ЗУР-ППТО3-ГЧ-006					
Обустройство Тымпучиканского нефтегазоконденсатного месторождения. Куст скважин N206-13					
Изм.	Кол.уч.	Лист	№ док.	Погн.	Дата
Разраб.	Трофимов Д.В.	<i>[Signature]</i>	08.2024	Проект планировки и межевания территории:	
Инж.землеуст	Брюханова А.Н.	<i>[Signature]</i>	08.2024	Обустройство Тымпучиканского нефтегазоконденсатного месторождения.	
Инж.картогр	Мещеряков М.С.	<i>[Signature]</i>	08.2024	ЗУР	Лист 15
Схема организации улично-дорожной сети и движения транспорта М 1:2000				Листов 41	
Н.контроль Еремин М.А. <i>[Signature]</i> 08.2024				ООО "ИПЦ "ЗемЛесПроект"	

Линия совмещения с листом 17

Линия совмещения с листом 15

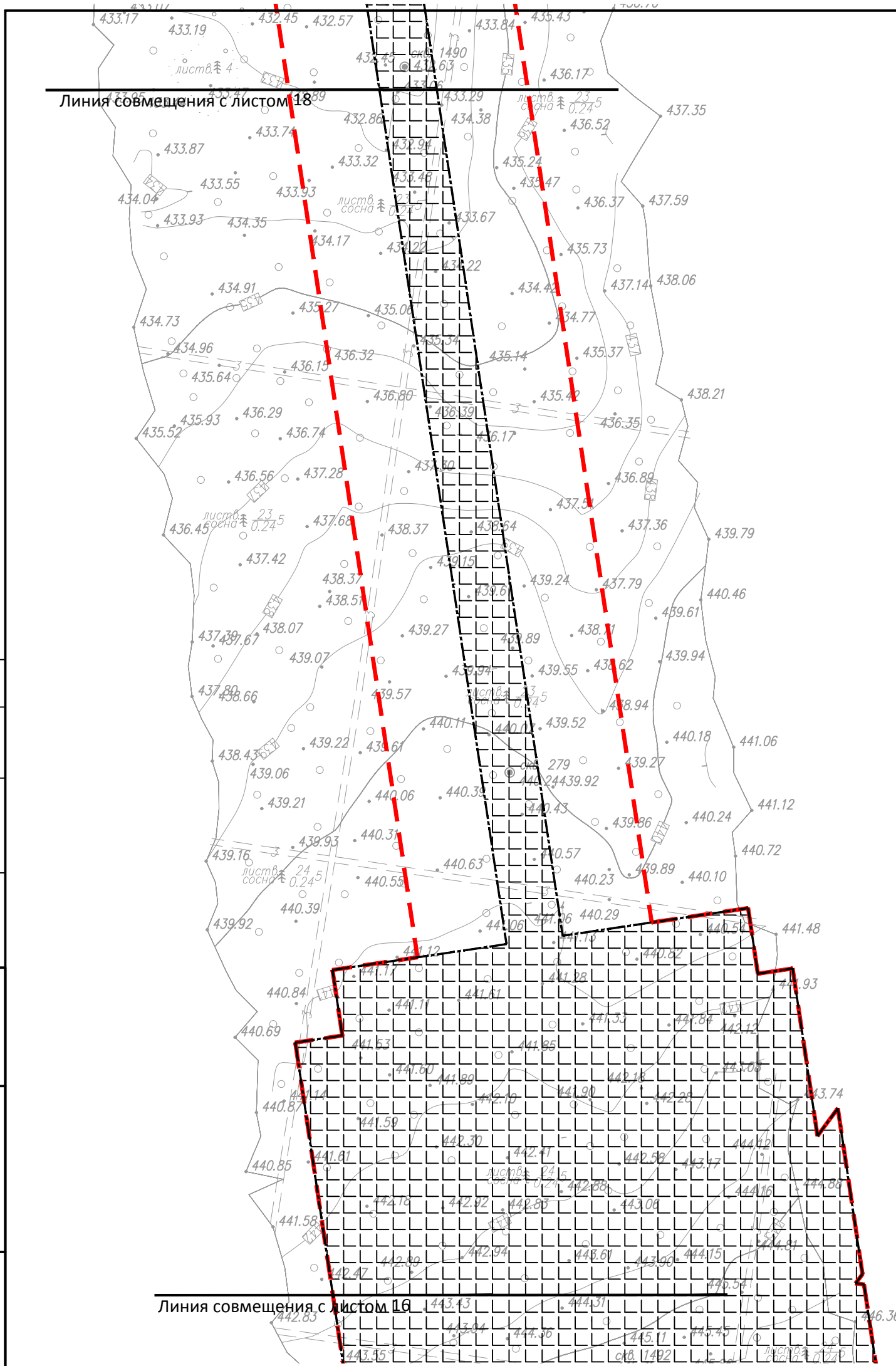
Согласовано			
Взам. инв. N			
Подп. и дата			
Инв. N подл.			



Гр.пр. 13
451.07
450.96

Вр.33
452.22
451.49

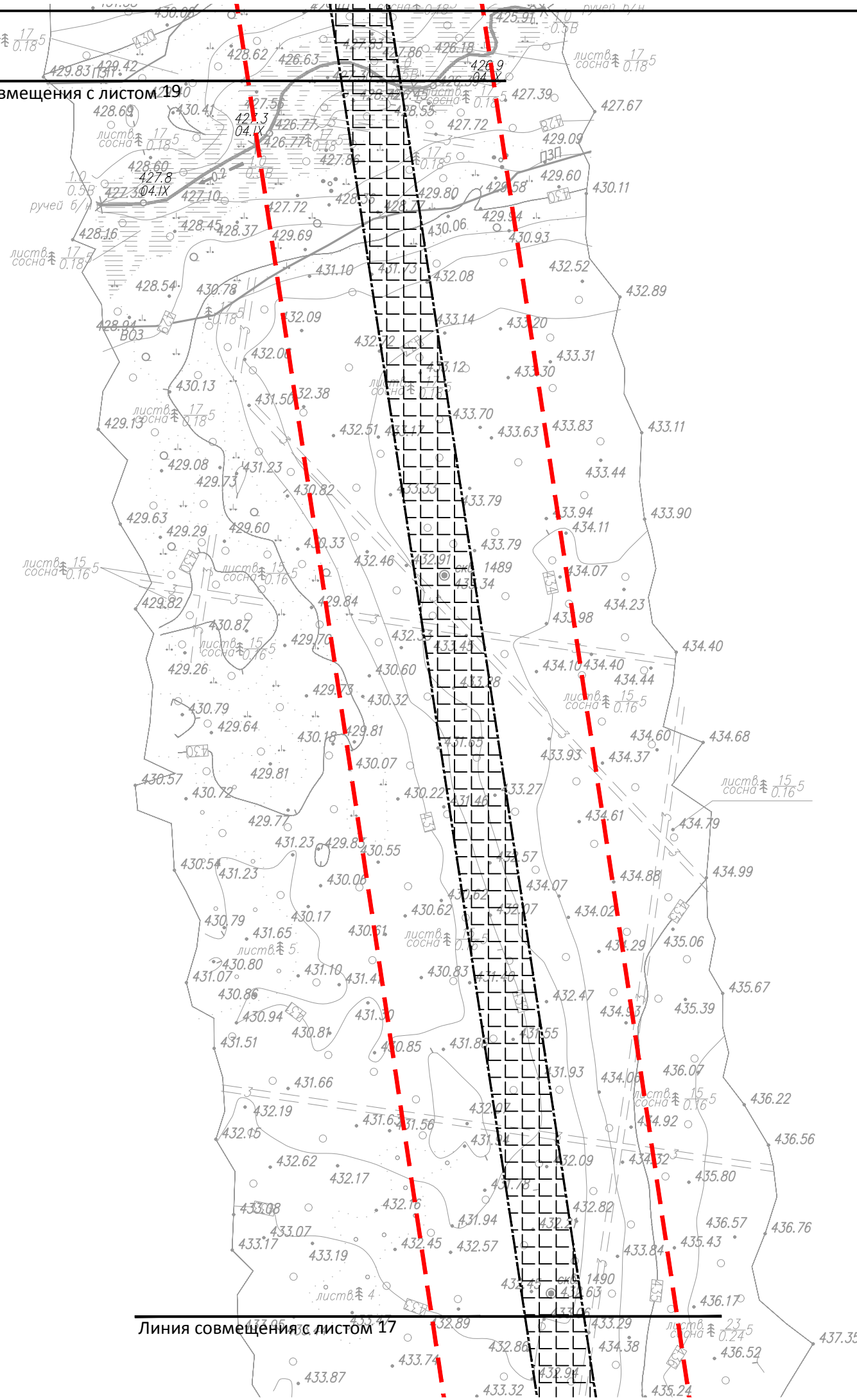
ЧОНФ.ГАЗ-КГС.206.13-ЗУР-ППТО3-ГЧ-006					
Обустройство Тымпучиканского нефтегазоконденсатного месторождения. Куст скважин N206-13					
Изм.	Кол.уч.	Лист	N° док.	Погн.	Дата
Разраб.		Трофимов Д.В.		<i>[Signature]</i>	08.2024
Инж.землеуст		Брюханова А.Н.		<i>[Signature]</i>	08.2024
Инж.картогр		Мещеряков М.С.		<i>[Signature]</i>	08.2024
				Проект планировки и межевания территории: Обустройство Тымпучиканского нефтегазоконденсатного месторождения. Куст скважин N206-13	Стадия ЗУР
				Лист 16	Листов 41
				000 "ИПЦ "ЗемЛесПроект"	
				Схема организации улично-дорожной сети и движения транспорта М 1:2000	
Н.контроль		Еремин М.А.		<i>[Signature]</i>	08.2024



Инв. N подл.	Погн. и дата	Взам. инв. N	Согласовано	

						ЧОНФ.ГАЗ-КГС.206.13-ЗУР-ППТО3-ГЧ-006			
						Обустройство Тымпучиканского нефтегазоконденсатного месторождения. Куст скважин N206-13			
Изм.	Кол.уч.	Лист	N° док.	Погн.	Дата	Проект планировки и межевания территории: Обустройство Тымпучиканского нефтегазоконденсатного месторождения. Куст скважин N206-13	Стадия	Лист	Листов
Разраб.		Трофимов Д.В.		<i>М.В. Трофимов</i>	08.2024		ЗУР	17	41
Инж.землеуст		Брюханова А.Н.		<i>А.Н. Брюханова</i>	08.2024				
Инж.картогр		Мещеряков М.С.		<i>М.С. Мещеряков</i>	08.2024				
						000 "ИПЦ "ЗемЛесПроект"			
Н.контроль		Еремин М.А.		<i>М.А. Еремин</i>	08.2024	Схема организации улично-дорожной сети и движения транспорта М 1:2000			

Линия совмещения с листом 19



Линия совмещения с листом 17

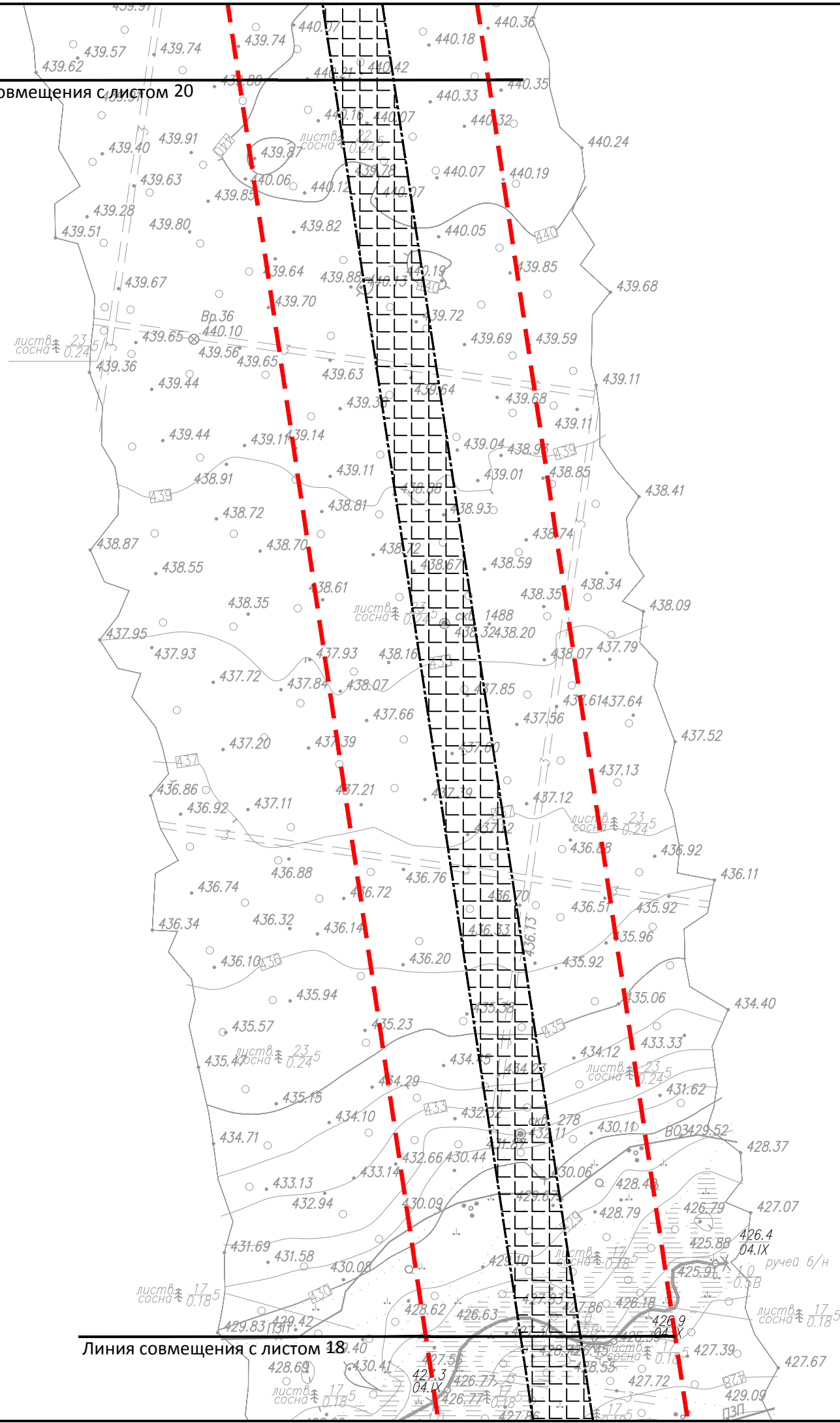
И/нв. N подл.	Погн. и дата	Взам. инв. N	Согласовано	

ЧОНФ.ГАЗ-КГС.206.13-ЗУР-ППТО3-ГЧ-006					
Обустройство Тымпучиканского нефтегазоконденсатного месторождения. Куст скважин N206-13					
Изм.	Кол.уч.	Лист	N° док.	Погн.	Дата
Разраб.		Трофимов Д.В.		<i>Мельник</i>	08.2024
Инж.землеуст		Брюханова А.Н.		<i>Брюханова</i>	08.2024
Инж.картогр		Мещеряков М.С.		<i>Мещеряков</i>	08.2024
Схема организации улично-дорожной сети и движения транспорта М 1:2000					000 "ИПЦ "ЗемЛесПроект"
Н.контроль		Еремин М.А.		<i>Еремин</i>	08.2024

Линия совмещения с листом 20

Линия совмещения с листом 18

Согласовано				
Взам. инв. N				
Подп. и дата				
Инв. N подл.				

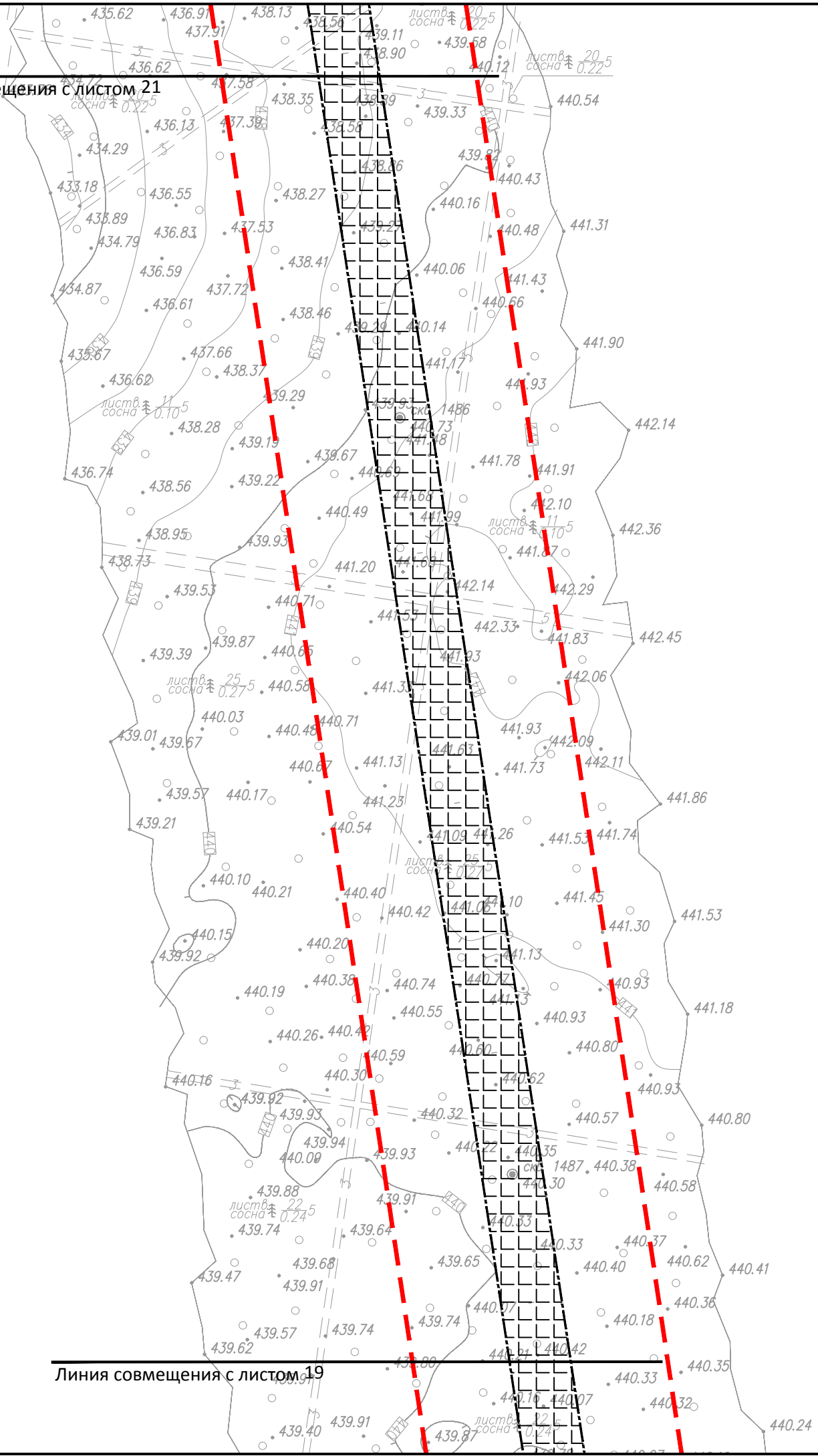


ЧОНФ.ГАЗ-КГС.206.13-ЗУР-ППТО3-ГЧ-006					
Обустройство Тымпучиканского нефтегазоконденсатного месторождения. Куст скважин N206-13					
Изм.	Кол.уч.	Лист	N° док.	Погн.	Дата
Разраб.		Трофимов Д.В.		<i>[Signature]</i>	08.2024
Инж.землеуст		Брюханова А.Н.		<i>[Signature]</i>	08.2024
Инж.картогр		Мещеряков М.С.		<i>[Signature]</i>	08.2024
Н.контроль					Еремин М.А.
					08.2024
Проект планировки и межевания территории: Обустройство Тымпучиканского нефтегазоконденсатного месторождения. Куст скважин N206-13					Стадия
					ЗУР
					Лист
					19
					Листов
					41
Схема организации улично-дорожной сети и движения транспорта М 1:2000					000
					"ИПЦ "ЗемЛесПроект"

Линия совмещения с листом 21

Линия совмещения с листом 19

Согласовано				
Взам. инв. N				
Подп. и дата				
Инв. N подл.				

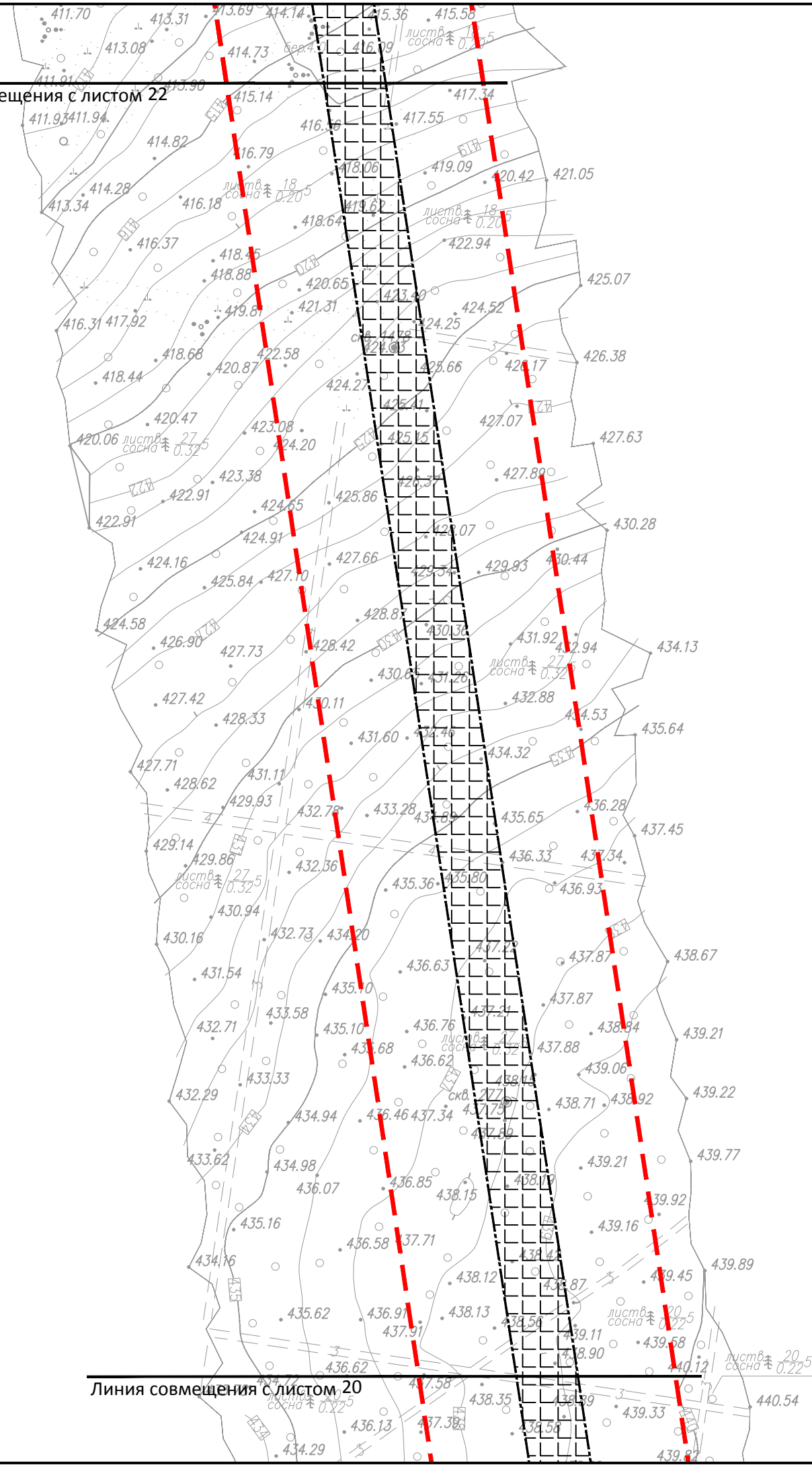


ЧОНФ.ГАЗ-КГС.206.13-ЗУР-ППТО3-ГЧ-006					
Обустройство Тымпучиканского нефтегазоконденсатного месторождения. Куст скважин N206-13					
Изм.	Кол.уч.	Лист	N° док.	Погн.	Дата
Разраб.		Трофимов Д.В.		<i>[Signature]</i>	08.2024
Инж.землеуст		Брюханова А.Н.		<i>[Signature]</i>	08.2024
Инж.картогр		Мещеряков М.С.		<i>[Signature]</i>	08.2024
Проект планировки и межевания территории: Обустройство Тымпучиканского нефтегазоконденсатного месторождения. Куст скважин N206-13					Стадия
					Лист
					Листов
Схема организации улично-дорожной сети и движения транспорта М 1:2000					000 "ИПЦ "ЗемЛесПроект"
Н.контроль	Еремин М.А.			<i>[Signature]</i>	08.2024

Линия совмещения с листом 22

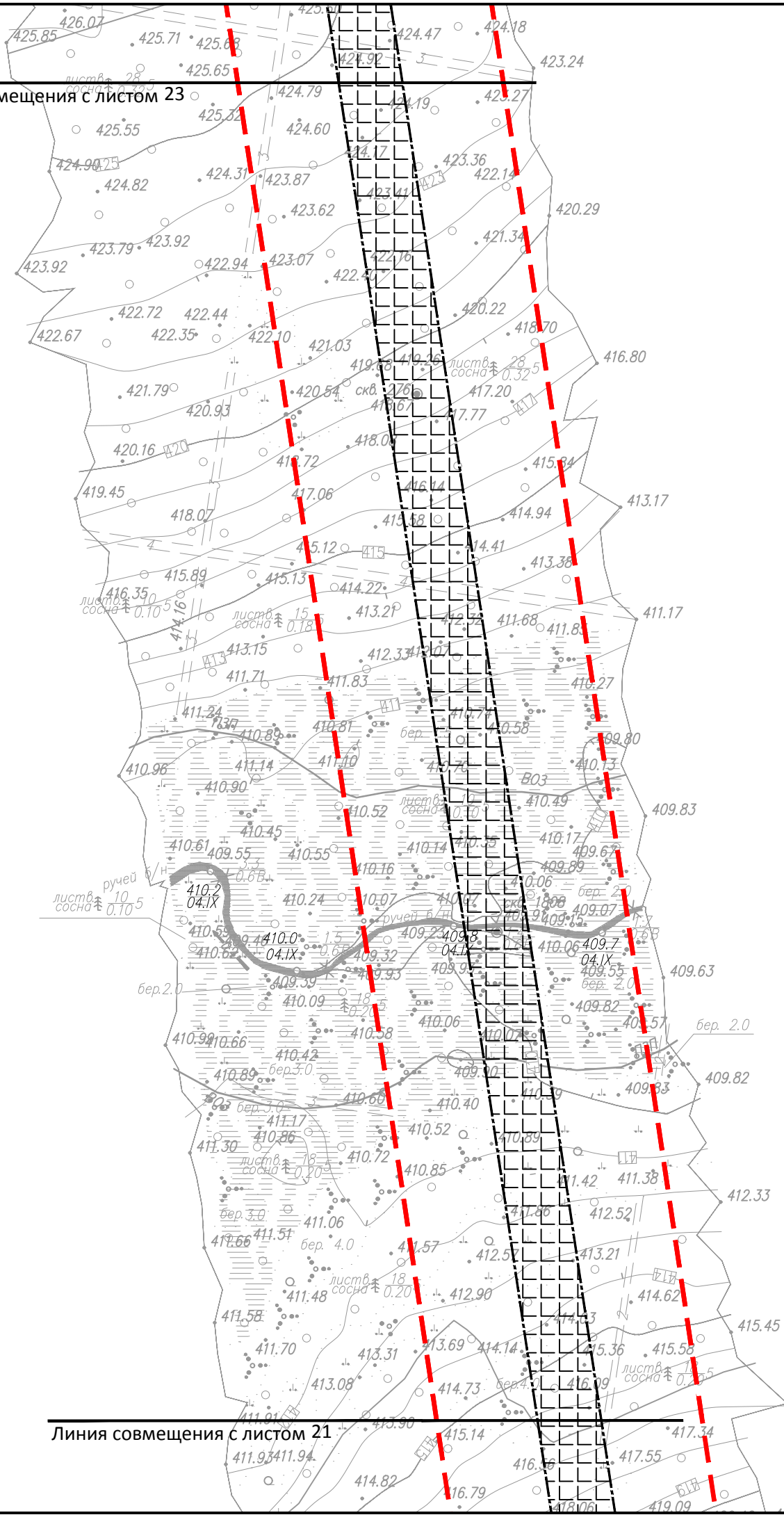
Линия совмещения с листом 20

Согласовано			
Взам. инв. N			
Подп. и дата			
Инв. N подл.			



ЧОНФ.ГАЗ-КГС.206.13-ЗУР-ППТО3-ГЧ-006					
Обустройство Тымпучиканского нефтегазоконденсатного месторождения. Куст скважин N206-13					
Изм.	Кол.уч.	Лист	N° док.	Погн.	Дата
Разраб.		Трофимов Д.В.		<i>[Signature]</i>	08.2024
Инж.землеуст		Брюханова А.Н.		<i>[Signature]</i>	08.2024
Инж.картогр		Мещеряков М.С.		<i>[Signature]</i>	08.2024
Проект планировки и межевания территории: Обустройство Тымпучиканского нефтегазоконденсатного месторождения. Куст скважин N206-13					Стадия
					ЗУР
					Лист
					21
					Листов
					41
Схема организации улично-дорожной сети и движения транспорта М 1:2000					000 "ИПЦ "ЗемЛесПроект"
Н.контроль	Еремин М.А.			<i>[Signature]</i>	08.2024

Линия совмещения с листом 23



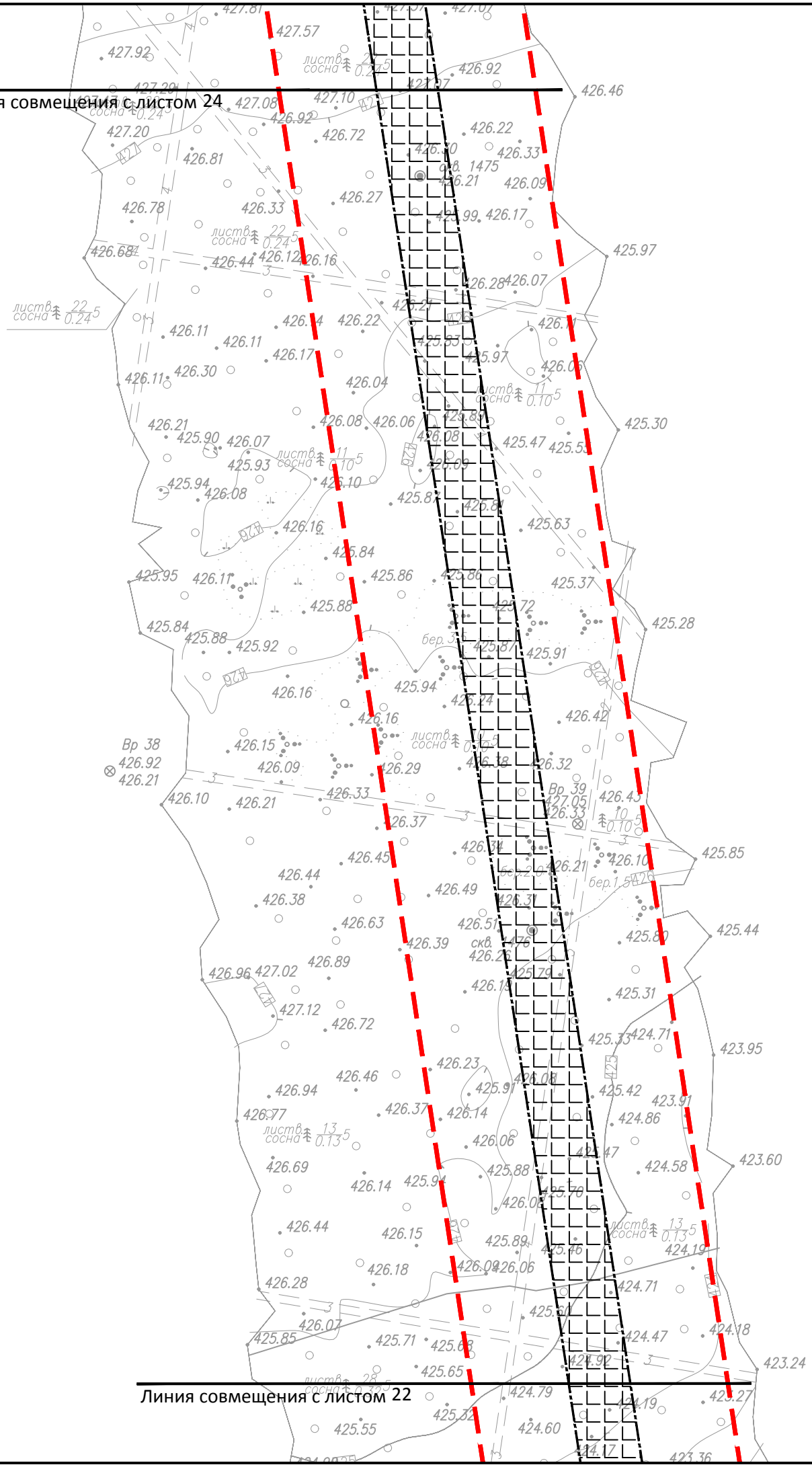
Линия совмещения с листом 21

Согласовано			
Взам. инв. N			
Подп. и дата			
Инв. N подл.			

ЧОНФ.ГАЗ-КГС.206.13-ЗУР-ППТО3-ГЧ-006					
Обустройство Тымпучиканского нефтегазоконденсатного месторождения. Куст скважин N206-13					
Изм.	Кол.уч.	Лист	N° док.	Погн.	Дата
Разраб.		Трофимов Д.В.		<i>[Signature]</i>	08.2024
Инж.землеуст		Брюханова А.Н.		<i>[Signature]</i>	08.2024
Инж.картогр		Мещеряков М.С.		<i>[Signature]</i>	08.2024
Проект планировки и межевания территории: Обустройство Тымпучиканского нефтегазоконденсатного месторождения. Куст скважин N206-13					Стадия
					ЗУР
					Лист
					22
					Листов
					41
Схема организации улично-дорожной сети и движения транспорта М 1:2000					000
					"ИПЦ "ЗемЛесПроект"
Н.контроль	Еремин М.А.			<i>[Signature]</i>	08.2024

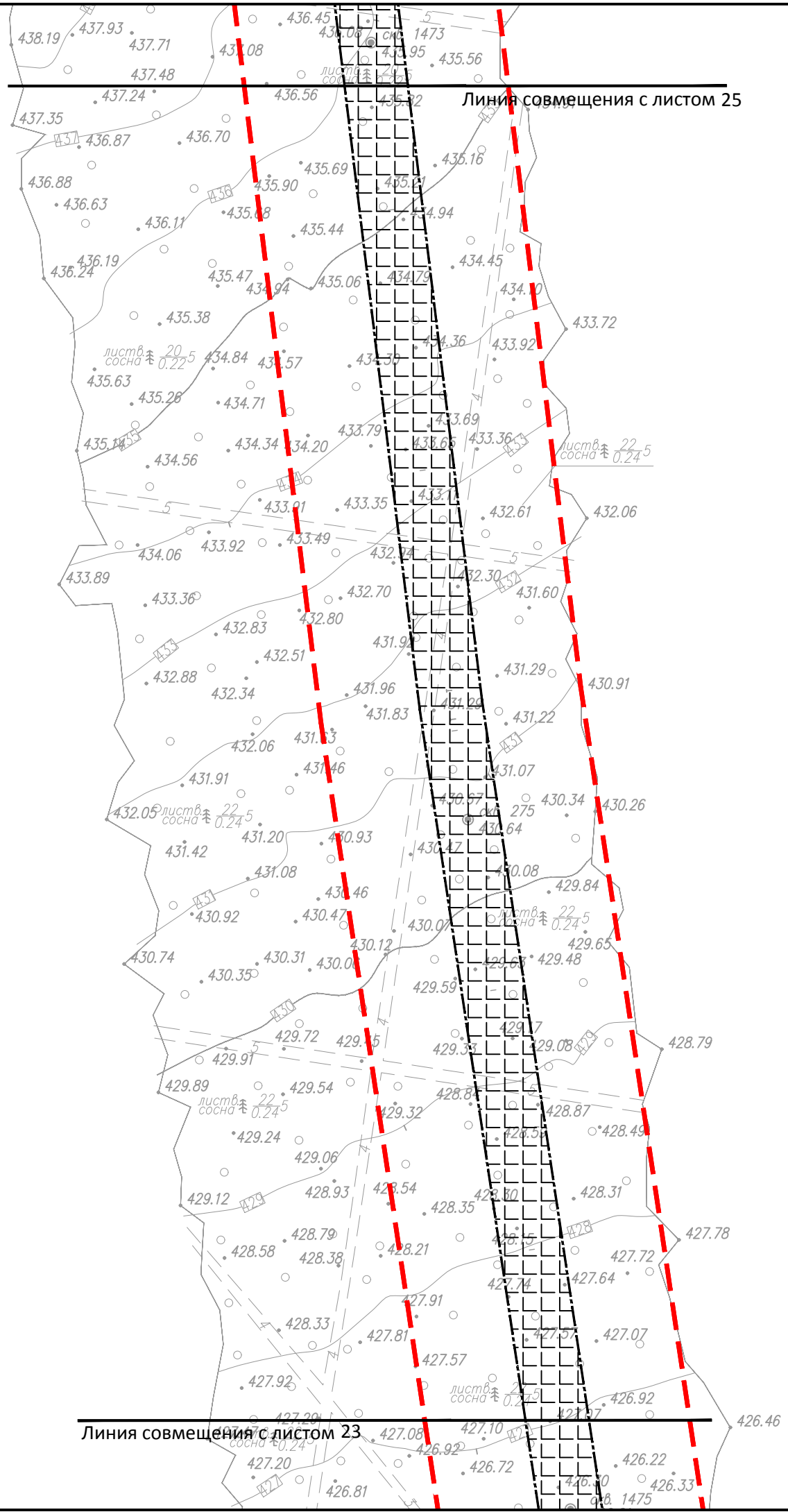
Линия совмещения с листом 24

Линия совмещения с листом 22



Согласовано			
Инд. N подл.	Взам. инв. N	Подп. и дата	

ЧОНФ.ГАЗ-КГС.206.13-ЗУР-ППТО3-ГЧ-006					
Обустройство Тымпучиканского нефтегазоконденсатного месторождения. Куст скважин N206-13					
Изм.	Кол.уч.	Лист	N° док.	Погн.	Дата
Разраб.		Трофимов Д.В.		<i>[Signature]</i>	08.2024
Инж.землеуст		Брюханова А.Н.		<i>[Signature]</i>	08.2024
Инж.картогр		Мещеряков М.С.		<i>[Signature]</i>	08.2024
Проект планировки и межевания территории: Обустройство Тымпучиканского нефтегазоконденсатного месторождения. Куст скважин N206-13					Стадия
					Лист
					Листов
Схема организации улично-дорожной сети и движения транспорта М 1:2000					000 "ИПЦ "ЗемЛесПроект"
Н.контроль		Еремин М.А.		<i>[Signature]</i>	08.2024

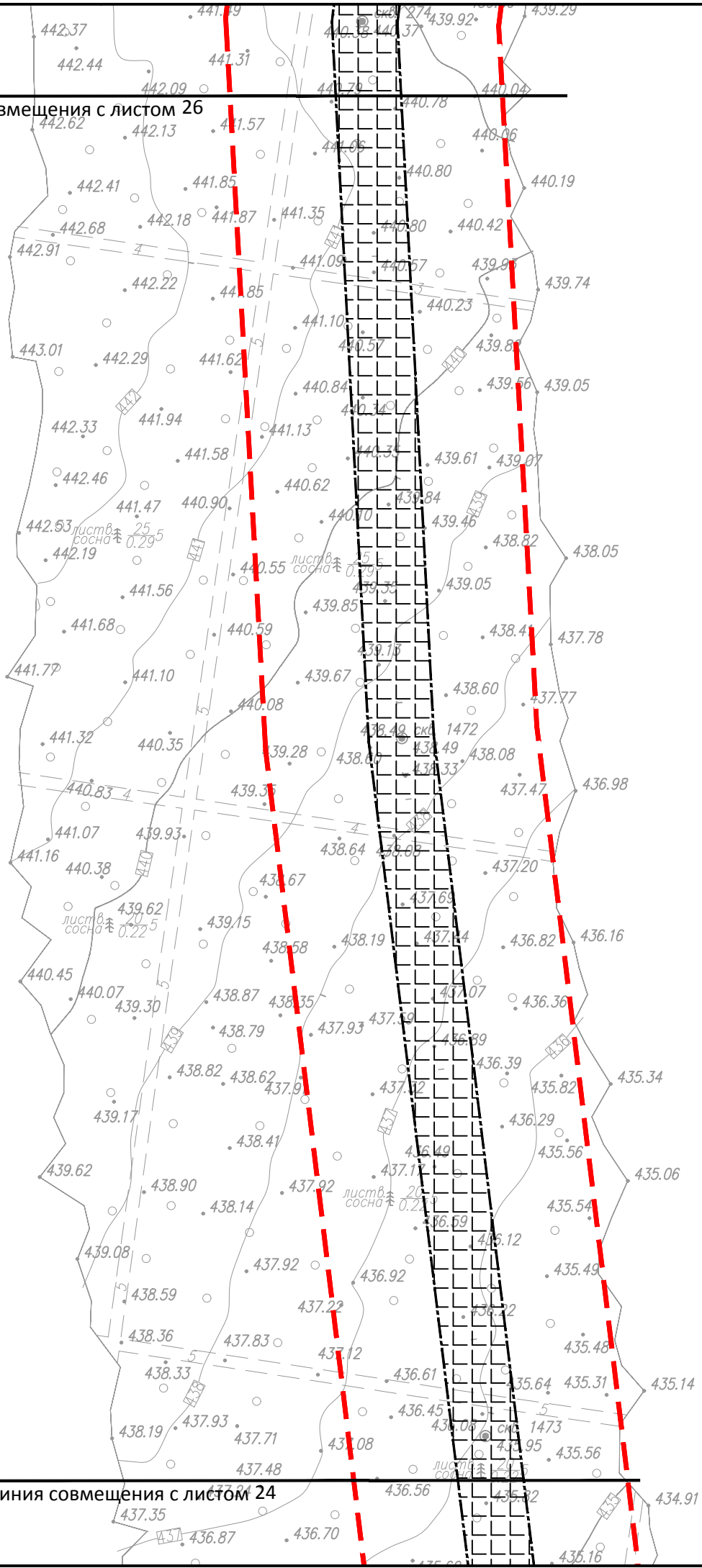


И/нв. N подл.	Погн. и дата	Взам. инв. N	Согласовано

ЧОНФ.ГАЗ-КГС.206.13-ЗУР-ППТО3-ГЧ-006					
Обустройство Тымпучиканского нефтегазоконденсатного месторождения. Куст скважин N206-13					
Изм.	Кол.уч.	Лист	N° док.	Погн.	Дата
Разраб.	Трофимов Д.В.	<i>Мельник</i>	08.2024	Проект планировки и межевания территории:	
Инж.землеуст	Брюханова А.Н.	<i>Брюханова</i>	08.2024	Обустройство Тымпучиканского нефтегазоконденсатного месторождения.	
Инж.картогр	Мещеряков М.С.	<i>Мещеряков</i>	08.2024	ЗУР	Лист 24
Схема организации улично-дорожной сети и движения транспорта М 1:2000				Листов 41	
Н.контроль Еремин М.А. <i>Еремин</i>				08.2024	
000 "ИПЦ "ЗемЛесПроект"					

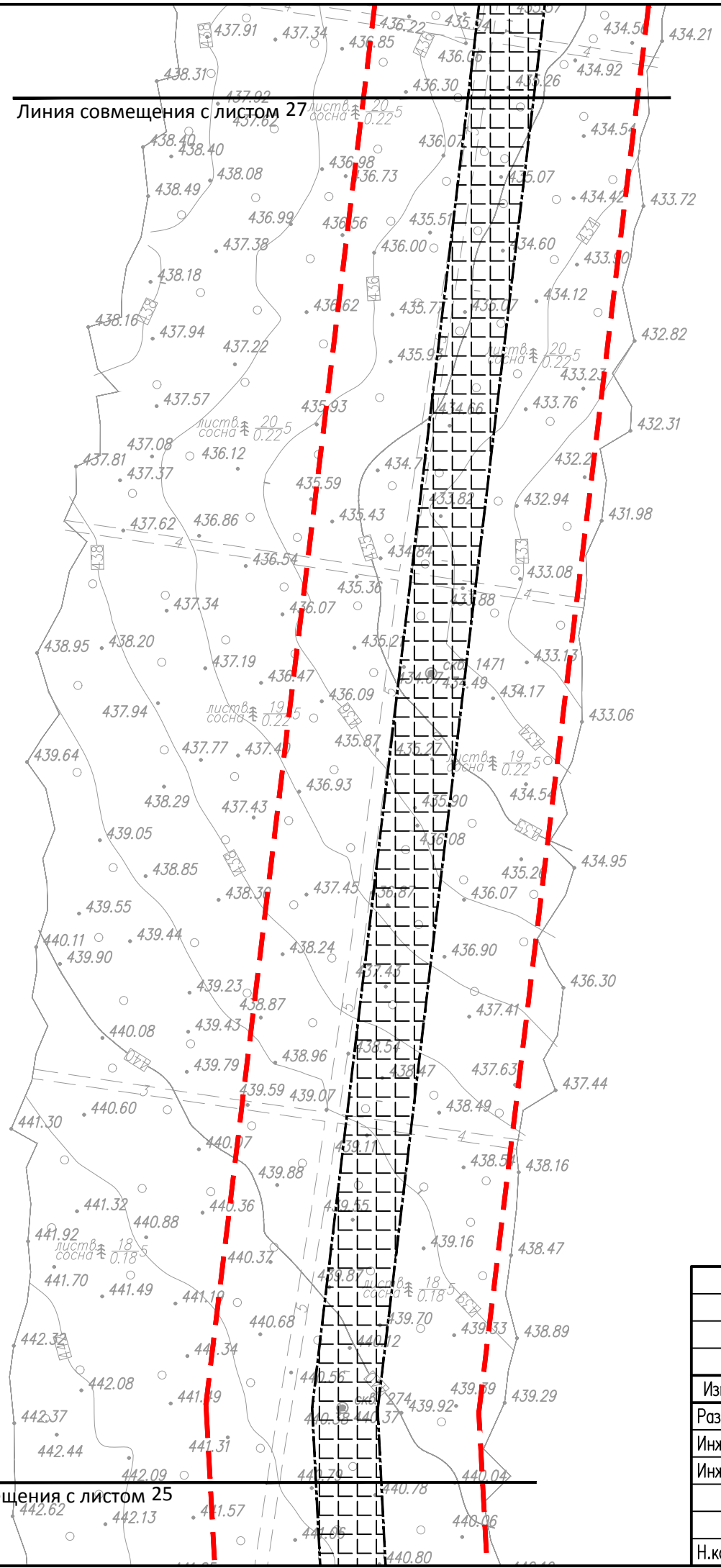
Линия совмещения с листом 26

Линия совмещения с листом 24



Согласовано			
Взам. инв. N			
Подп. и дата			
Инв. N подл.			

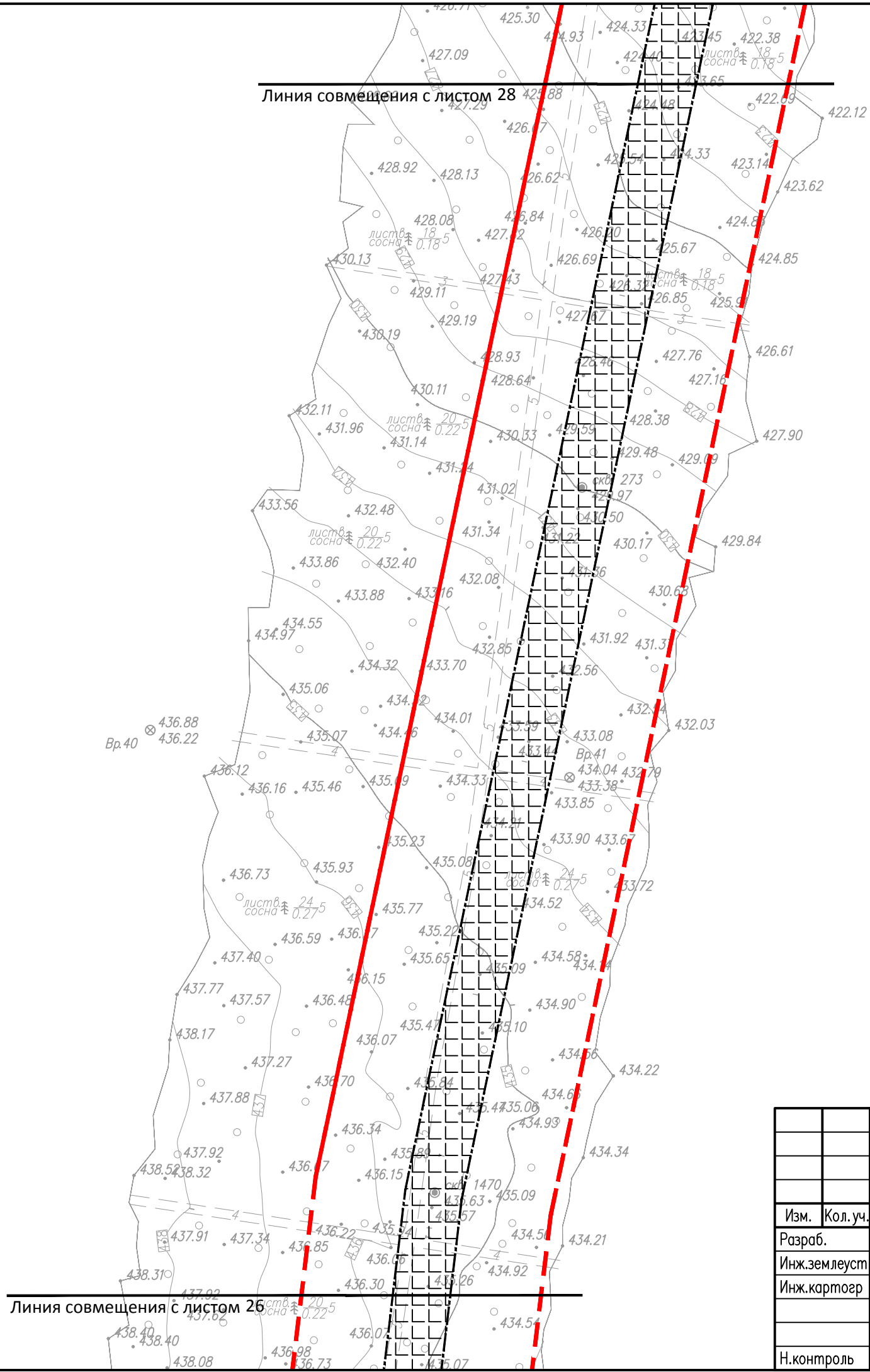
ЧОНФ.ГАЗ-КГС.206.13-ЗУР-ППТО3-ГЧ-006							
Обустройство Тымпучиканского нефтегазоконденсатного месторождения. Куст скважин N206-13							
Изм.	Кол.уч.	Лист	N° док.	Погн.	Дата		
Разраб.		Трофимов Д.В.		<i>[Signature]</i>	08.2024		
Инж.землеуст		Брюханова А.Н.		<i>[Signature]</i>	08.2024		
Инж.картогр		Мещеряков М.С.		<i>[Signature]</i>	08.2024		
Проект планировки и межевания территории: Обустройство Тымпучиканского нефтегазоконденсатного месторождения. Куст скважин N206-13					Стадия	Лист	Листов
					ЗУР	25	41
Схема организации улично-дорожной сети и движения транспорта М 1:2000					000 "ИПЦ "ЗемЛесПроект"		
Н.контроль		Еремин М.А.		<i>[Signature]</i>	08.2024		



И/в. N подл.	Погн. и дата	Взам. инв. N	Согласовано	

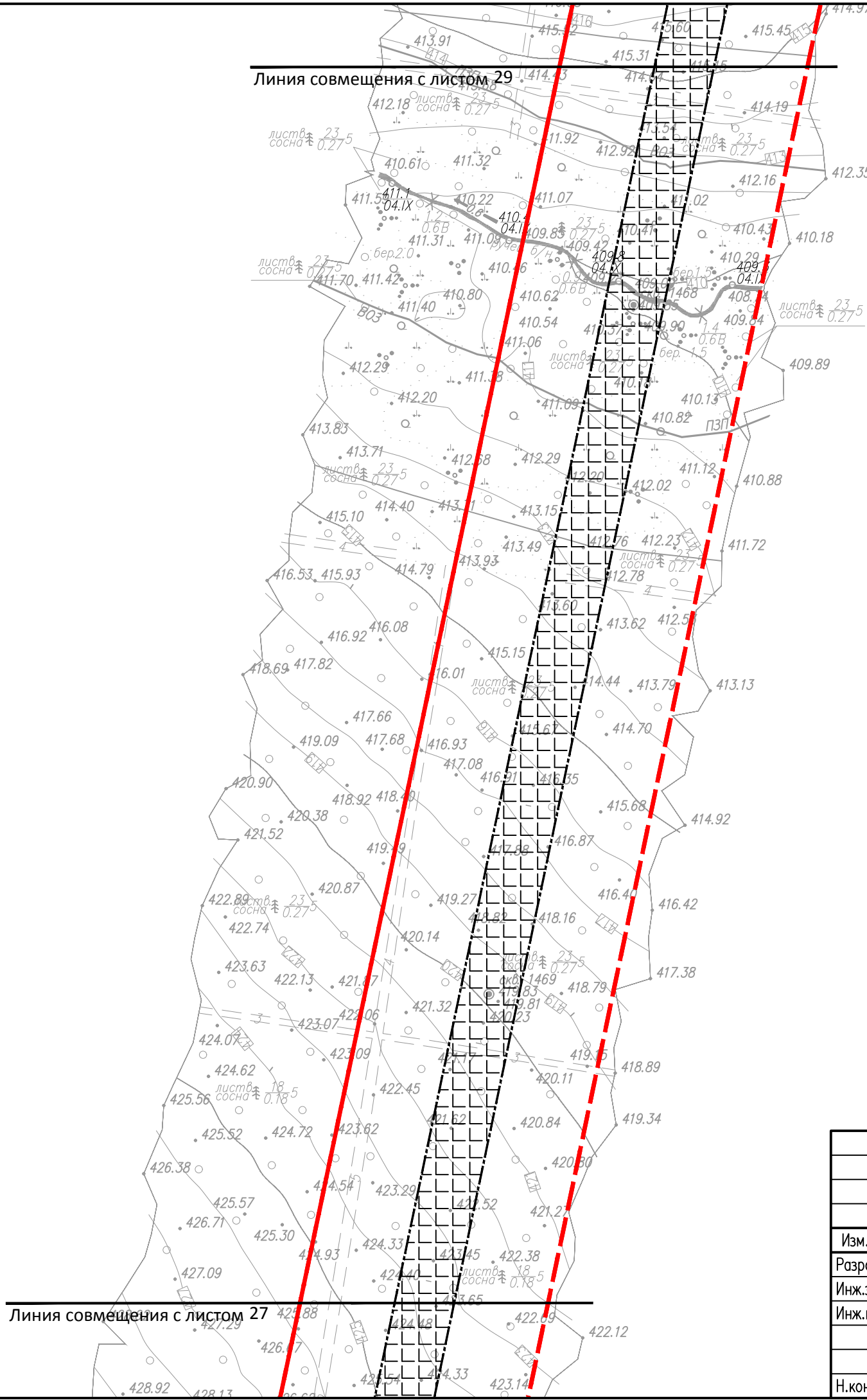
ЧОНФ.ГАЗ-КГС.206.13-ЗУР-ППТО3-ГЧ-006					
Обустройство Тымпучиканского нефтегазоконденсатного месторождения. Куст скважин N206-13					
Изм.	Кол.уч.	Лист	N° док.	Погн.	Дата
Разраб.		Трофимов Д.В.		<i>М.Трофимов</i>	08.2024
Инж.землеуст		Брюханова А.Н.		<i>А.Брюханова</i>	08.2024
Инж.картогр		Мещеряков М.С.		<i>М.Мещеряков</i>	08.2024
Проект планировки и межевания территории: Обустройство Тымпучиканского нефтегазоконденсатного месторождения. Куст скважин N206-13					Стадия
					ЗУР
					Лист
					26
					Листов
					41
Схема организации улично-дорожной сети и движения транспорта М 1:2000					000 "ИПЦ "ЗемЛесПроект"
Н.контроль		Еремин М.А.		<i>М.А.Еремин</i>	08.2024

И/нв. N подл.	Погн. и дата	Взам. инв. N	Согласовано



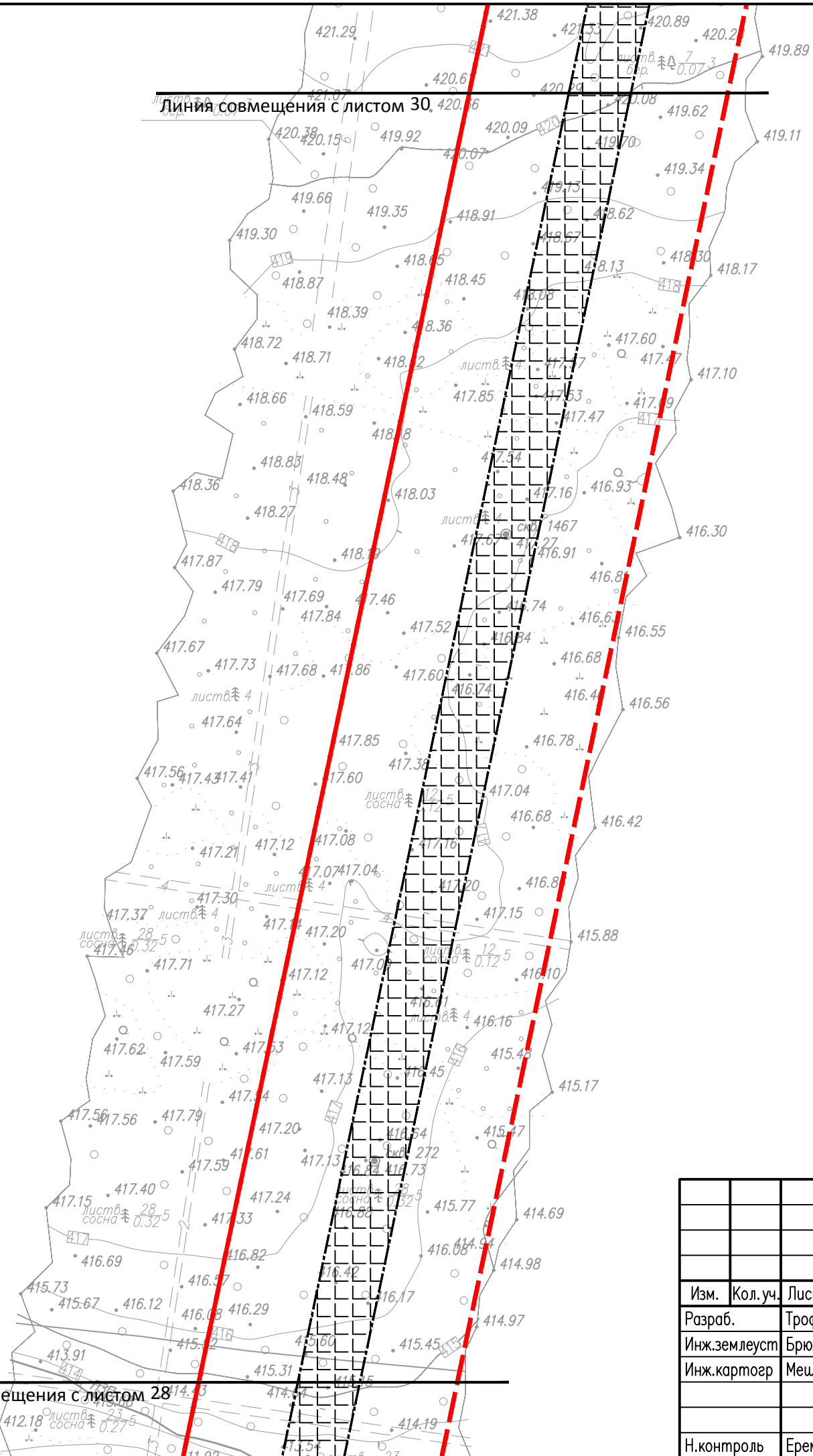
ЧОНФ.ГАЗ-КГС.206.13-ЗУР-ППТО3-ГЧ-006					
Обустройство Тымпучиканского нефтегазоконденсатного месторождения. Куст скважин N206-13					
Изм.	Кол.уч.	Лист	N° док.	Погн.	Дата
Разраб.		Трофимов Д.В.		<i>[Signature]</i>	08.2024
Инж.землеуст		Брюханова А.Н.		<i>[Signature]</i>	08.2024
Инж.картогр		Мещеряков М.С.		<i>[Signature]</i>	08.2024
Н.контроль					Еремин М.А.
					<i>[Signature]</i>
					08.2024
Схема организации улично-дорожной сети и движения транспорта М 1:2000				000 "ИПЦ "ЗемЛесПроект"	

Согласовано				
Изм. N подл.				
Погн. и дата				
Взам. инв. N				



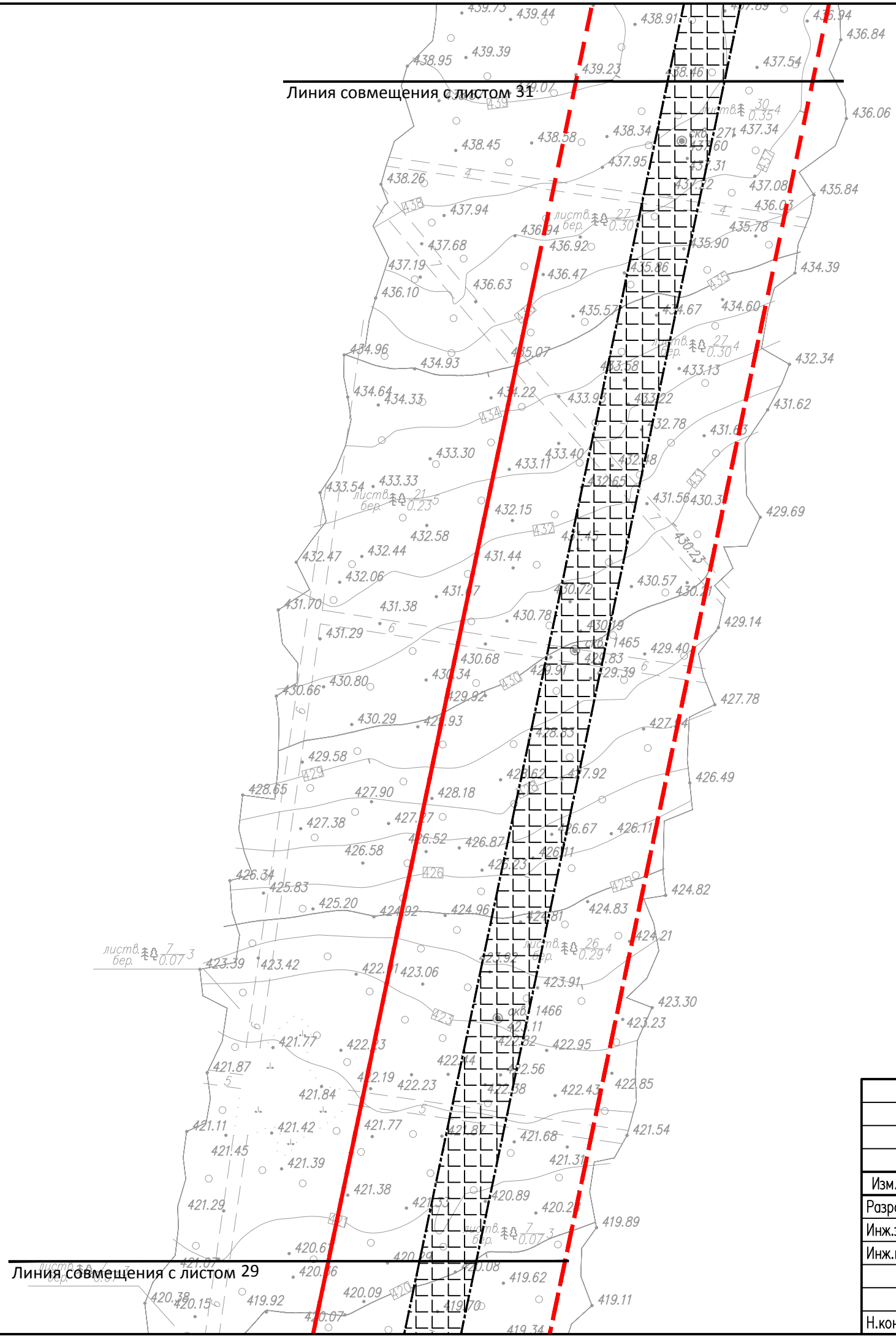
ЧОНФ.ГАЗ-КГС.206.13-ЗУР-ППТО3-ГЧ-006					
Обустройство Тымпучиканского нефтегазоконденсатного месторождения. Куст скважин N206-13					
Изм.	Кол.уч.	Лист	N° док.	Погн.	Дата
Разраб.		Трофимов Д.В.		<i>[Signature]</i>	08.2024
Инж.землеуст		Брюханова А.Н.		<i>[Signature]</i>	08.2024
Инж.картогр		Мещеряков М.С.		<i>[Signature]</i>	08.2024
Схема организации улично-дорожной сети и движения транспорта М 1:2000					000 "ИПЦ "ЗемЛесПроект"

Согласовано			
Изм. N подл.	Взам. инв. N	Подп. и дата	



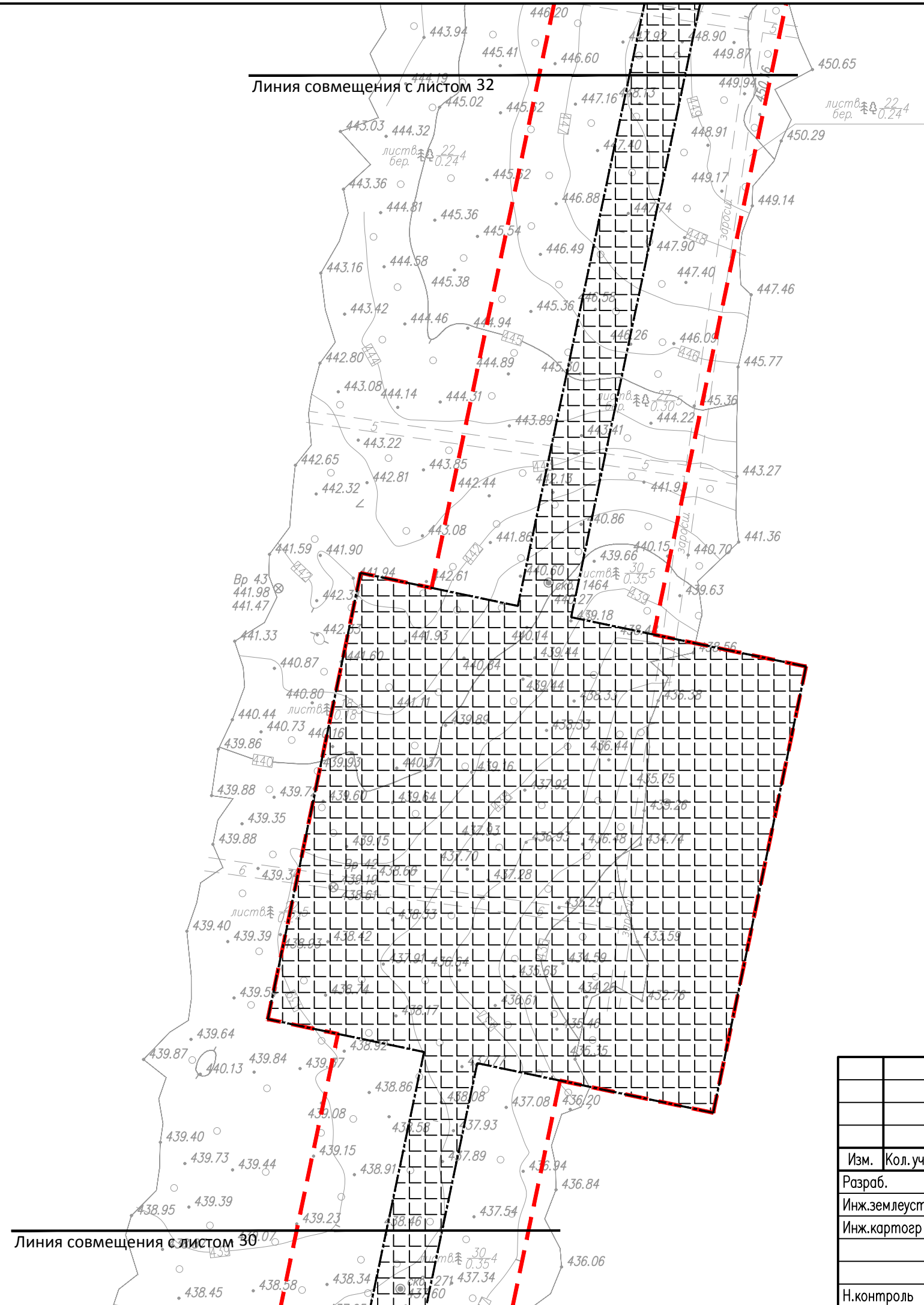
ЧОНФ.ГАЗ-КГС.206.13-ЗУР-ППТО3-ГЧ-006					
Обустройство Тымпучиканского нефтегазоконденсатного месторождения. Куст скважин N206-13					
Изм.	Кол.уч.	Лист	N° док.	Погн.	Дата
Разраб.		Трофимов Д.В.		<i>[Signature]</i>	08.2024
Инж.землеуст		Брюханова А.Н.		<i>[Signature]</i>	08.2024
Инж.картогр		Мещеряков М.С.		<i>[Signature]</i>	08.2024
Проект планировки и межевания территории: Обустройство Тымпучиканского нефтегазоконденсатного месторождения. Куст скважин N206-13				Стадия	Лист
				ЗУР	29
				Листов	41
Схема организации улично-дорожной сети и движения транспорта М 1:2000				000 "ИПЦ "ЗемЛесПроект"	
Н.контроль		Еремин М.А.		<i>[Signature]</i>	08.2024

И/в. N подл.	Погн. и дата	Взам. инв. N	Согласовано



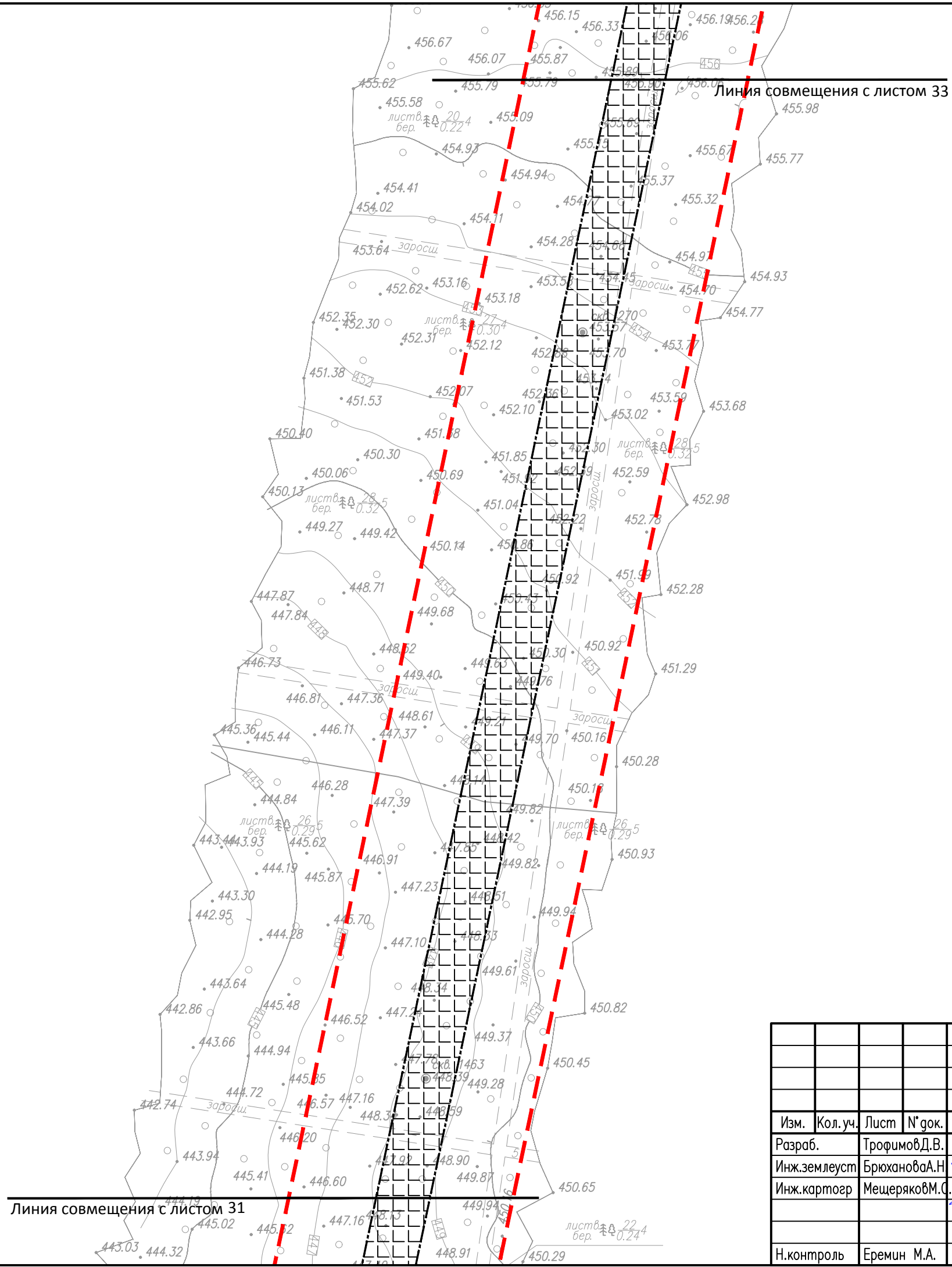
						ЧОНФ.ГАЗ-КГС.206.13-ЗУР-ППТО3-ГЧ-006			
						Обустройство Тымпучиканского нефтегазоконденсатного месторождения. Куст скважин N206-13			
Изм.	Кол.уч.	Лист	N° док.	Погн.	Дата	Проект планировки и межевания территории: Обустройство Тымпучиканского нефтегазоконденсатного месторождения. Куст скважин N206-13	Стадия	Лист	Листов
Разраб.		Трофимов Д.В.		<i>[Signature]</i>	08.2024		ЗУР	30	41
Инж.землеуст		Брюханова А.Н.		<i>[Signature]</i>	08.2024				
Инж.картогр		Мещеряков М.С.		<i>[Signature]</i>	08.2024				
						Схема организации улично-дорожной сети и движения транспорта М 1:2000			
						000 "ИПЦ "ЗемЛесПроект"			
Н.контроль		Еремин М.А.		<i>[Signature]</i>	08.2024				

И/в. N подл.	Погн. и дата	Взам. инв. N	Согласовано



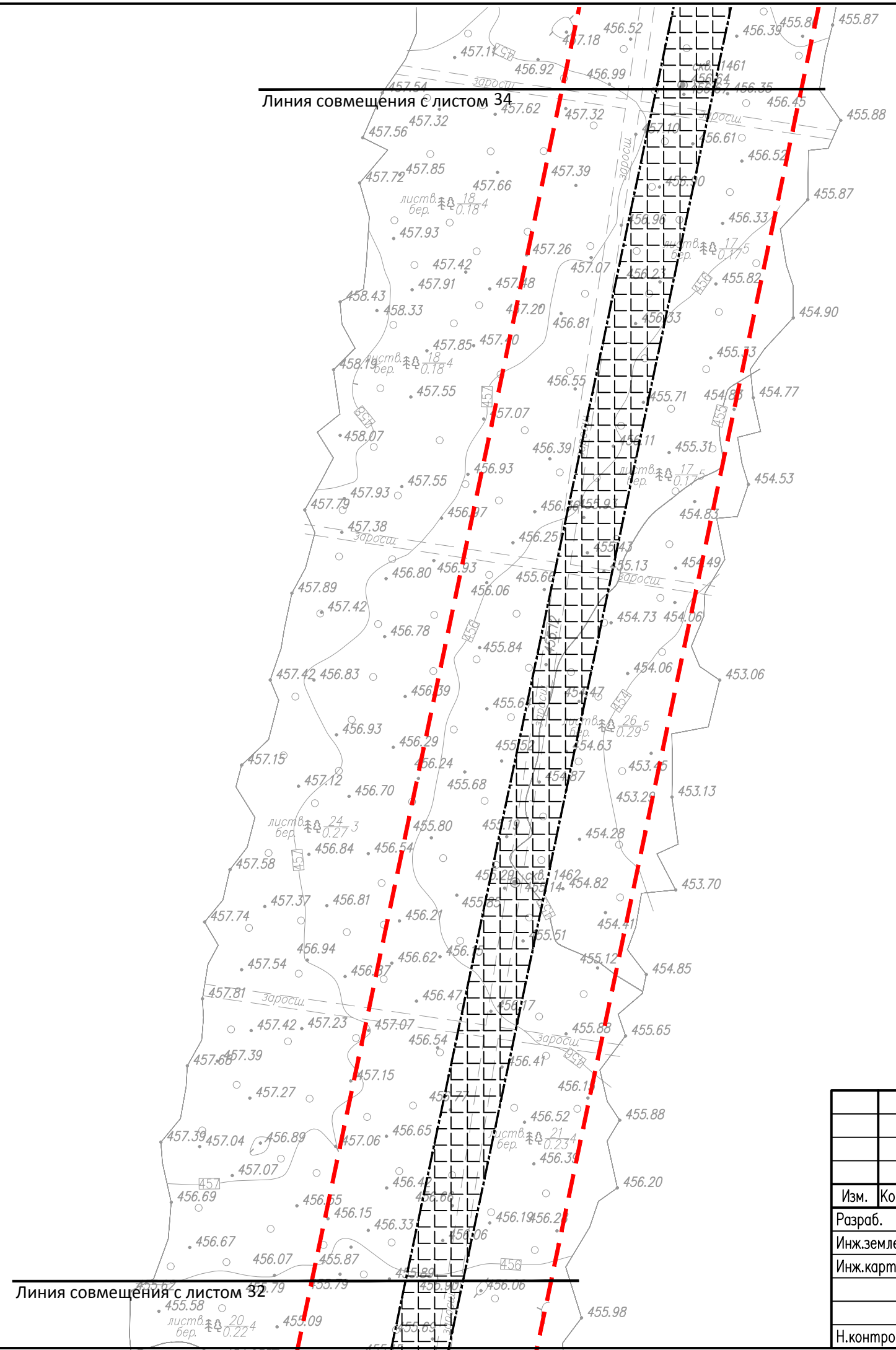
ЧОНФ.ГАЗ-КГС.206.13-ЗУР-ППТО3-ГЧ-006					
Обустройство Тымпучиканского нефтегазоконденсатного месторождения. Куст скважин N206-13					
Изм.	Кол.уч.	Лист	N° док.	Погн.	Дата
Разраб.		Трофимов Д.В.		<i>[Signature]</i>	08.2024
Инж.землеуст		Брюханова А.Н.		<i>[Signature]</i>	08.2024
Инж.картогр		Мещеряков М.С.		<i>[Signature]</i>	08.2024
Проект планировки и межевания территории: Обустройство Тымпучиканского нефтегазоконденсатного месторождения. Куст скважин N206-13				Стадия	Лист
				ЗУР	31
				Листов	41
Схема организации улично-дорожной сети и движения транспорта М 1:2000				000 "ИПЦ "ЗемЛесПроект"	
Н.контроль		Еремин М.А.		<i>[Signature]</i>	08.2024

Согласовано				
Взам. инв. N				
Подп. и дата				
Инв. N подл.				



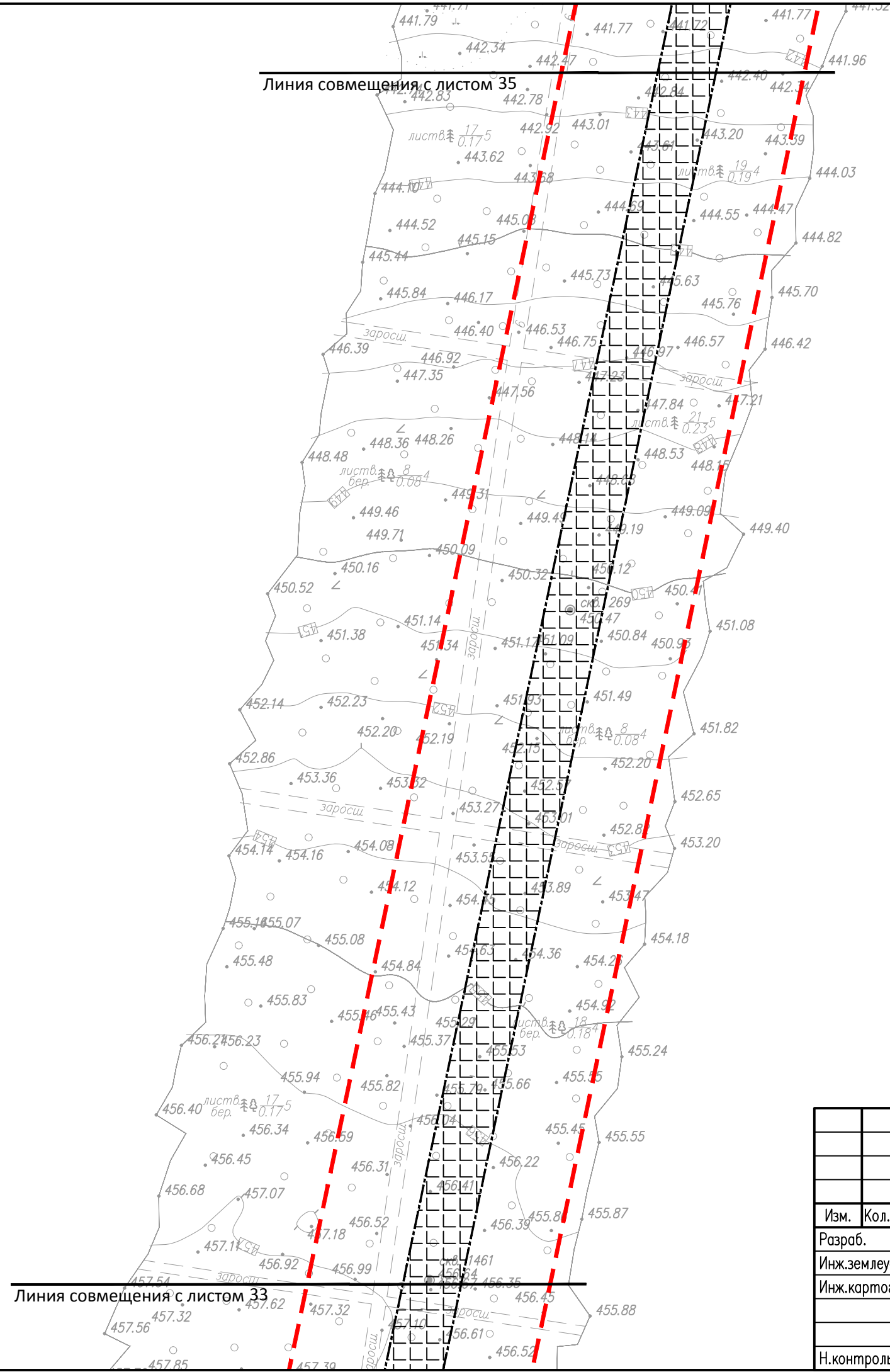
ЧОНФ.ГАЗ-КГС.206.13-ЗУР-ППТО3-ГЧ-006					
Обустройство Тымпучиканского нефтегазоконденсатного месторождения. Куст скважин N206-13					
Изм.	Кол.уч.	Лист	N° док.	Погн.	Дата
Разраб.		Трофимов Д.В.		<i>[Signature]</i>	08.2024
Инж.землеуст		Брюханова А.Н.		<i>[Signature]</i>	08.2024
Инж.картогр		Мещеряков М.С.		<i>[Signature]</i>	08.2024
Проект планировки и межевания территории: Обустройство Тымпучиканского нефтегазоконденсатного месторождения. Куст скважин N206-13				Стадия	Лист
				ЗУР	32
					Листов
					41
Схема организации улично-дорожной сети и движения транспорта М 1:2000					000 "ИПЦ "ЗемЛесПроект"
Н.контроль		Еремин М.А.		<i>[Signature]</i>	08.2024

И/в. N подл.	Погн. и дата	Взам. инв. N	Согласовано

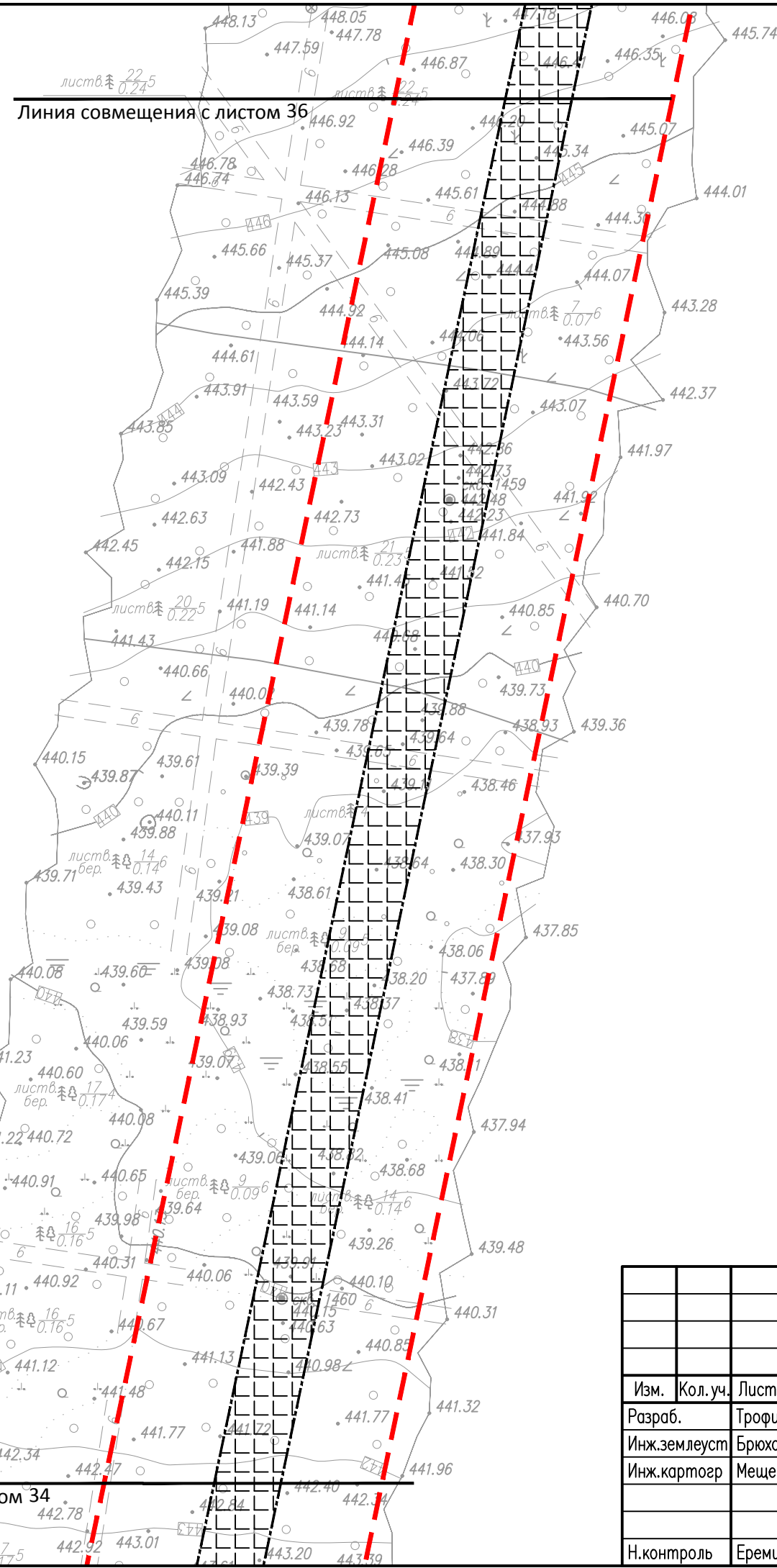


ЧОНФ.ГАЗ-КГС.206.13-ЗУР-ППТО3-ГЧ-006					
Обустройство Тымпучиканского нефтегазоконденсатного месторождения. Куст скважин N206-13					
Изм.	Кол.уч.	Лист	N° док.	Погн.	Дата
Разраб.		Трофимов Д.В.		<i>[Signature]</i>	08.2024
Инж.землеуст		Брюханова А.Н.		<i>[Signature]</i>	08.2024
Инж.картогр		Мещеряков М.С.		<i>[Signature]</i>	08.2024
Схема организации улично-дорожной сети и движения транспорта М 1:2000				Стадия	Лист
				ЗУР	33
				Листов	33
000 "ИПЦ "ЗемЛесПроект"					

Согласовано			
Инт. N подл.			
Погн. и дата			
Взам. инв. N			



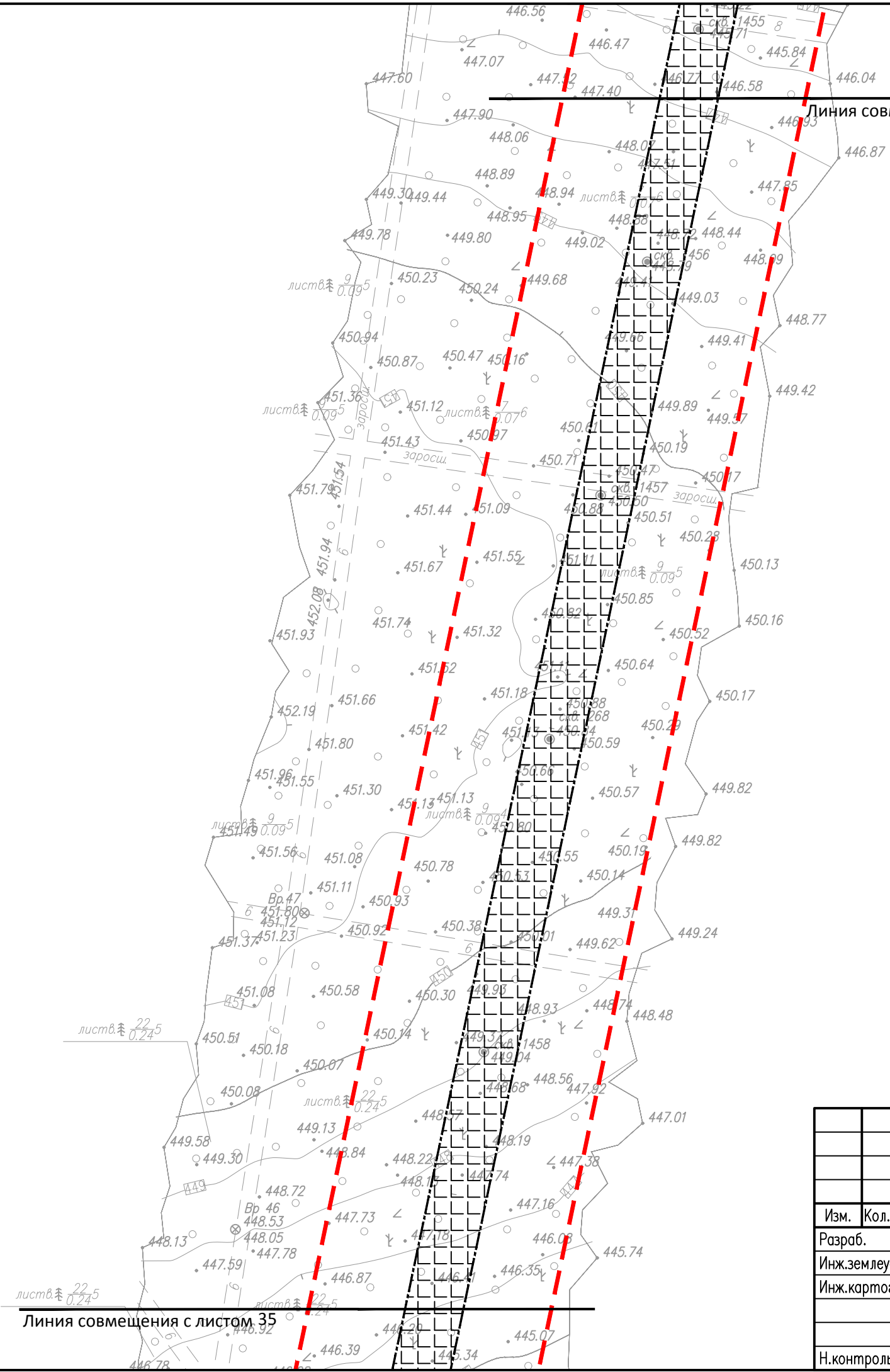
ЧОНФ.ГАЗ-КГС.206.13-ЗУР-ППТО3-ГЧ-006					
Обустройство Тымпучиканского нефтегазоконденсатного месторождения. Куст скважин N206-13					
Изм.	Кол.уч.	Лист	N° док.	Погн.	Дата
Разраб.		Трофимов Д.В.		<i>[Signature]</i>	08.2024
Инж.землеуст		Брюханова А.Н.		<i>[Signature]</i>	08.2024
Инж.картогр		Мещеряков М.С.		<i>[Signature]</i>	08.2024
Информация о проекте:					Стадия
Проект планировки и межевания территории: Обустройство Тымпучиканского нефтегазоконденсатного месторождения. Куст скважин N206-13					Лист
					Листов
Информация о документе:					000
Схема организации улично-дорожной сети и движения транспорта М 1:2000					"ИПЦ "ЗемЛесПроект"
Н.контроль	Еремин М.А.			<i>[Signature]</i>	08.2024



И/в. N подл.	Погн. и дата	Взам. инв. N	Согласовано	

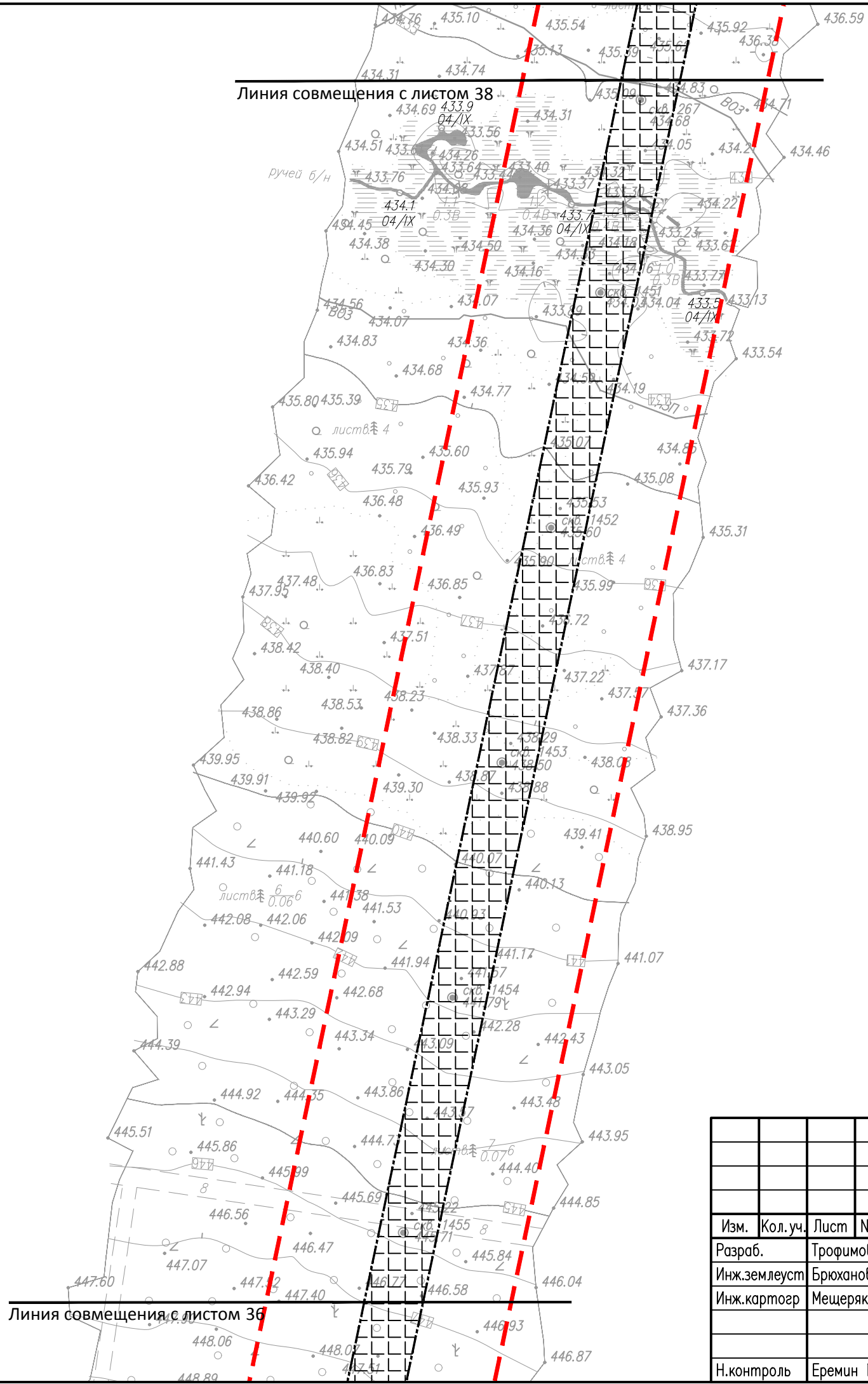
ЧОНФ.ГАЗ-КГС.206.13-ЗУР-ППТО3-ГЧ-006					
Обустройство Тымпучиканского нефтегазоконденсатного месторождения. Куст скважин N206-13					
Изм.	Кол.уч.	Лист	N° док.	Погн.	Дата
Разраб.		Трофимов Д.В.		<i>[Signature]</i>	08.2024
Инж.землеуст		Брюханова А.Н.		<i>[Signature]</i>	08.2024
Инж.картогр		Мещеряков М.С.		<i>[Signature]</i>	08.2024
Н.контроль					Еремин М.А.
					<i>[Signature]</i>
					08.2024
Схема организации улично-дорожной сети и движения транспорта М 1:2000				000 "ИПЦ "ЗемЛесПроект"	

И/нв. N подл.	Погн. и дата	Взам. инв. N	Согласовано



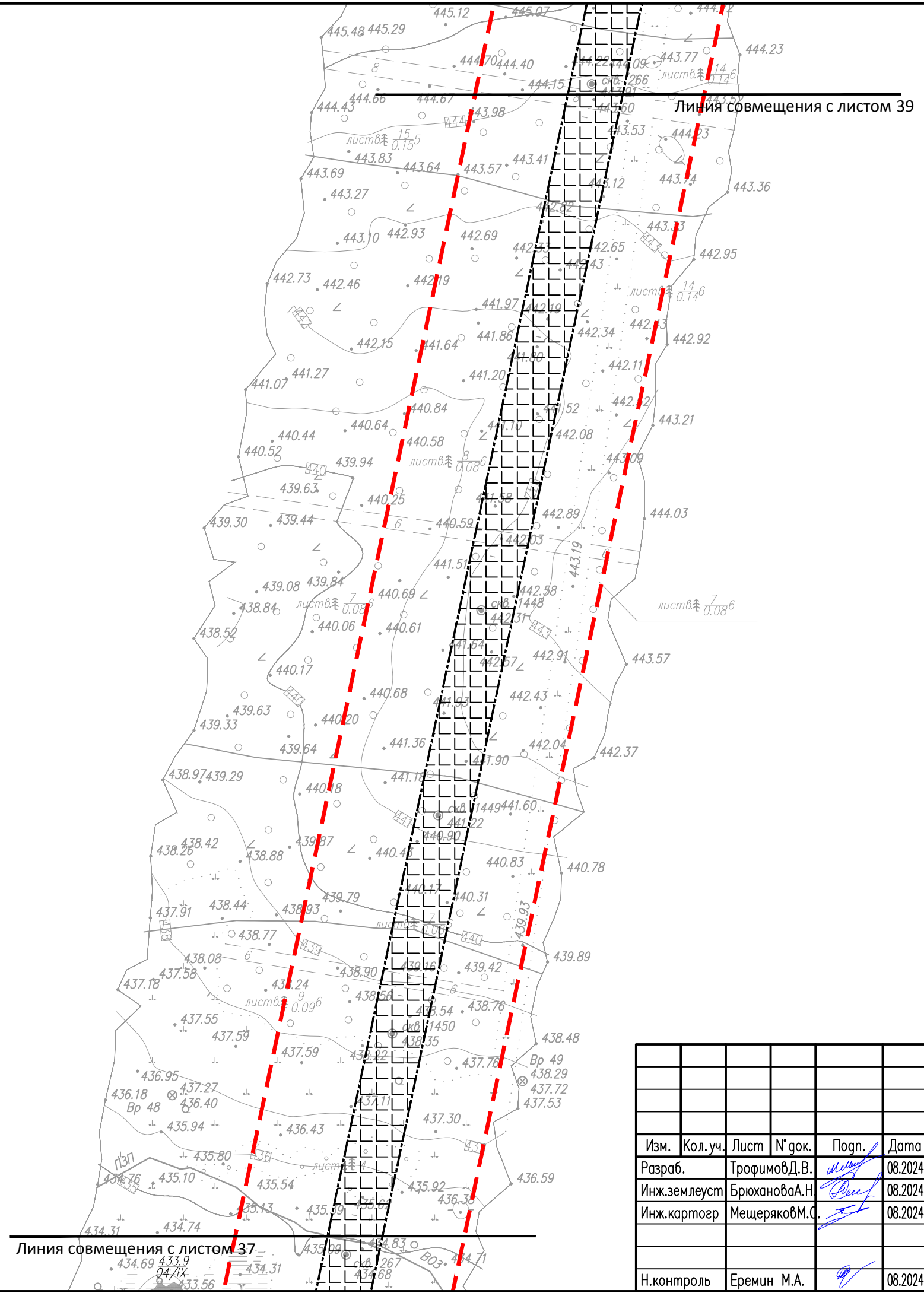
ЧОНФ.ГАЗ-КГС.206.13-ЗУР-ППТО3-ГЧ-006					
Обустройство Тымпучиканского нефтегазоконденсатного месторождения. Куст скважин N206-13					
Изм.	Кол.уч.	Лист	N° док.	Погн.	Дата
Разраб.		Трофимов Д.В.		<i>[Signature]</i>	08.2024
Инж.землеуст		Брюханова А.Н.		<i>[Signature]</i>	08.2024
Инж.картогр		Мещеряков М.С.		<i>[Signature]</i>	08.2024
Н.контроль				Еремин М.А.	<i>[Signature]</i> 08.2024
Проект планировки и межевания территории: Обустройство Тымпучиканского нефтегазоконденсатного месторождения. Куст скважин N206-13				Стадия	Лист
				ЗУР	36
				Лист	41
Схема организации улично-дорожной сети и движения транспорта М 1:2000				000 "ИПЦ "ЗемЛесПроект"	

И/в. N подл.	Погн. и дата	Взам. инв. N	Согласовано



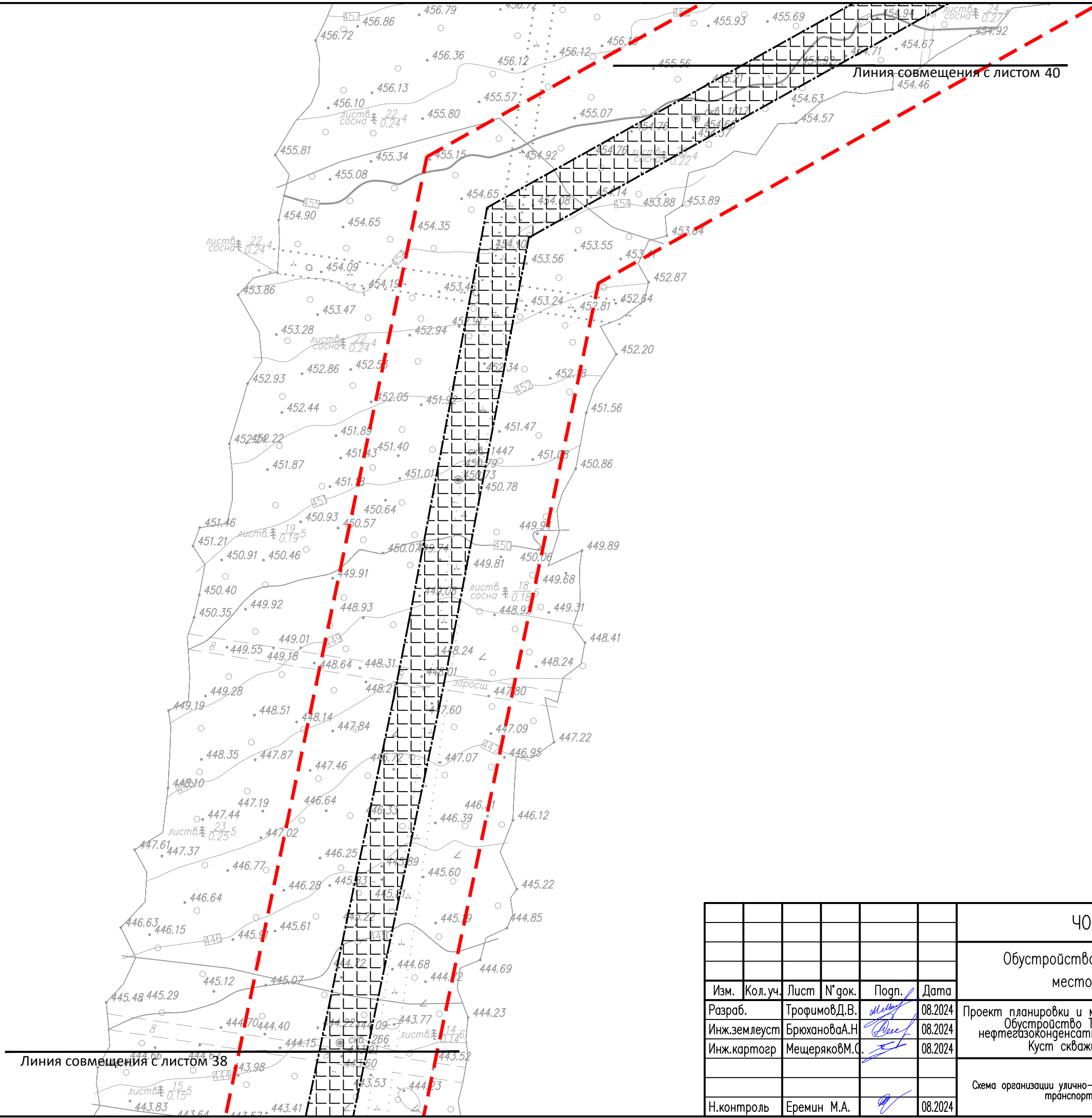
ЧОНФ.ГАЗ-КГС.206.13-ЗУР-ППТО3-ГЧ-006					
Обустройство Тымпучиканского нефтегазоконденсатного месторождения. Куст скважин N206-13					
Изм.	Кол.уч.	Лист	N° док.	Погн.	Дата
Разраб.		Трофимов Д.В.		<i>[Signature]</i>	08.2024
Инж.землеуст		Брюханова А.Н.		<i>[Signature]</i>	08.2024
Инж.картогр		Мещеряков М.С.		<i>[Signature]</i>	08.2024
Проект планировки и межевания территории: Обустройство Тымпучиканского нефтегазоконденсатного месторождения. Куст скважин N206-13					Стадия
					ЗУР
					Лист
					37
					Листов
					41
Схема организации улично-дорожной сети и движения транспорта М 1:2000					000 "ИПЦ "ЗемЛесПроект"
Н.контроль		Еремин М.А.		<i>[Signature]</i>	08.2024

И/в. N подл.	Погн. и дата	Взам. инв. N	Согласовано

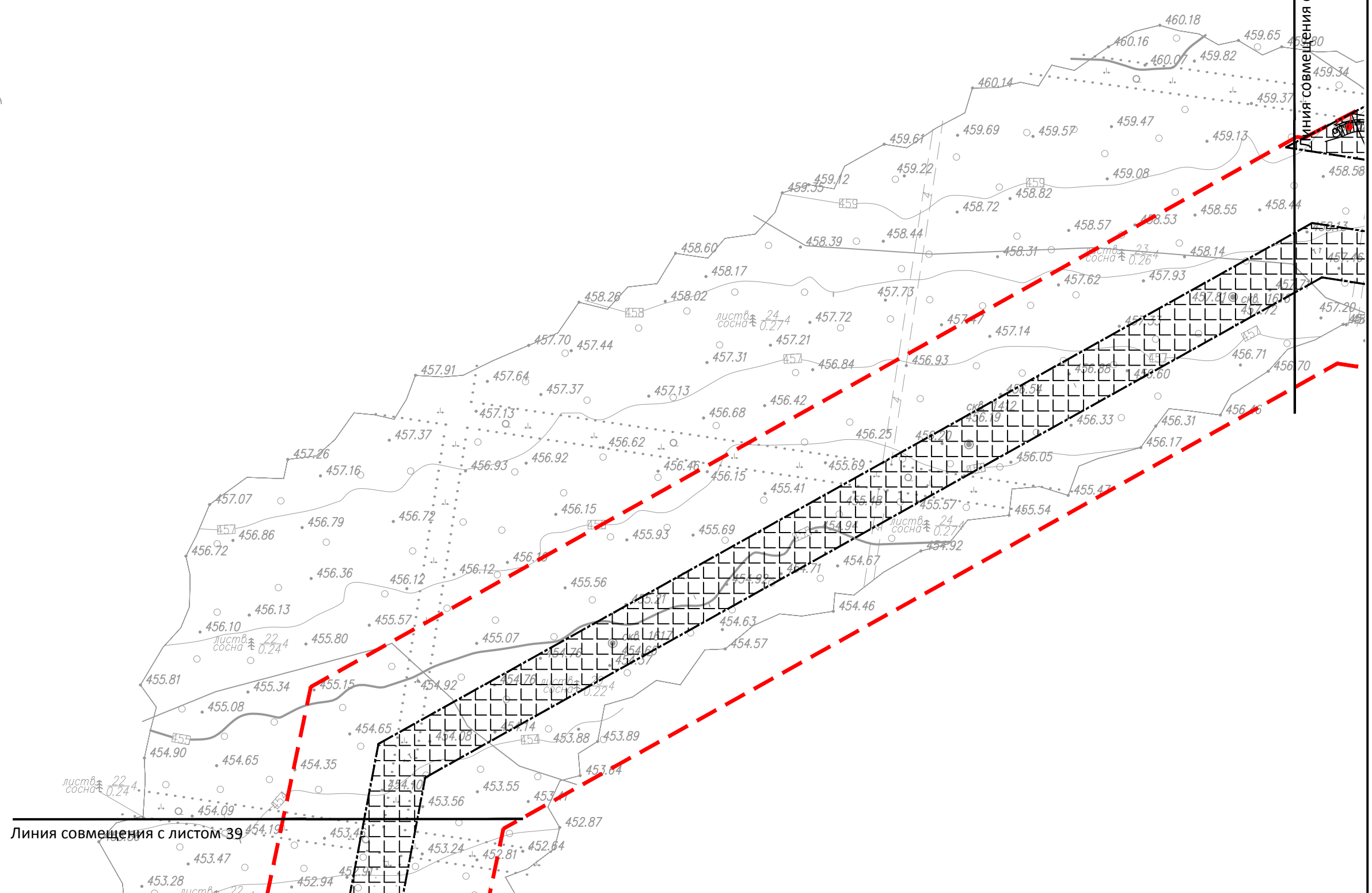


ЧОНФ.ГАЗ-КГС.206.13-ЗУР-ППТО3-ГЧ-006					
Обустройство Тымпучиканского нефтегазоконденсатного месторождения. Куст скважин N206-13					
Изм.	Кол.уч.	Лист	N° док.	Погн.	Дата
Разраб.		Трофимов Д.В.		<i>[Signature]</i>	08.2024
Инж.землеуст		Брюханова А.Н.		<i>[Signature]</i>	08.2024
Инж.картогр		Мещеряков М.С.		<i>[Signature]</i>	08.2024
Н.контроль		Еремин М.А.		<i>[Signature]</i>	08.2024
Проект планировки и межевания территории: Обустройство Тымпучиканского нефтегазоконденсатного месторождения. Куст скважин N206-13				Стадия	Лист
				ЗУР	38
				Листов	41
Схема организации улично-дорожной сети и движения транспорта М 1:2000				000 "ИПЦ "ЗемЛесПроект"	

Согласовано			
Взам. инв. №			
Подп. и дата			
Инв. № подл.			



ЧОНФ.ГАЗ-КГС.206.13-ЗУР-ППТО3-ГЧ-006					
Обустройство Тымпучиканского нефтегазоконденсатного месторождения. Куст скважин N206-13					
Изм.	Кол.уч.	Лист	№ док.	Погн.	Дата
Разраб.		Трофимов Д.В.		<i>[Signature]</i>	08.2024
Инж.землеуст		Брюханова А.Н.		<i>[Signature]</i>	08.2024
Инж.картогр		Мещеряков М.С.		<i>[Signature]</i>	08.2024
Проект планировки и межевания территории: Обустройство Тымпучиканского нефтегазоконденсатного месторождения. Куст скважин N206-13				Стадия	Лист
				ЗУР	39
				Листов	41
Схема организации улично-дорожной сети и движения транспорта М 1:2000				000 "ИПЦ "ЗемЛесПроект"	
Н.контроль		Еремин М.А.		<i>[Signature]</i>	08.2024



Линия совмещения с листом 39

Согласовано			
Взам. инв. N			
Подп. и дата			
Инв. N подл.			

						ЧОНФ.ГАЗ-КГС.206.13-ЗУР-ППТО3-ГЧ-006			
						Обустройство Тымпучиканского нефтегазоконденсатного месторождения. Куст скважин N206-13			
Изм.	Кол.уч.	Лист	N° док.	Погн.	Дата	Проект планировки и межевания территории: Обустройство Тымпучиканского нефтегазоконденсатного месторождения. Куст скважин N206-13	Стадия	Лист	Листов
Разраб.		Трофимов Д.В.		<i>[Signature]</i>	08.2024		ЗУР	40	41
Инж.землеуст		Брюханова А.Н.		<i>[Signature]</i>	08.2024				
Инж.картогр		Мещеряков М.С.		<i>[Signature]</i>	08.2024				
						Схема организации улично-дорожной сети и движения транспорта М 1:2000			
						000 "ИПЦ "ЗемЛесПроект"			
						Формат А3 Файл ТЫМФ1-ИНФР-ЗУР-ППТО1-ГЧ-001.dwg			



И/нв. N подл.	Погн. и дата	Взам. инв. N	Согласовано

						ЧОНФ.ГАЗ-КГС.206.13-ЗУР-ППТ03-ГЧ-006			
						Обустройство Тымпучиканского нефтегазоконденсатного месторождения. Куст скважин N206-13			
Изм.	Кол.уч.	Лист	N° док.	Погн.	Дата	Проект планировки и межевания территории: Обустройство Тымпучиканского нефтегазоконденсатного месторождения. Куст скважин N206-13	Стадия	Лист	Листов
Разраб.		Трофимов Д.В.		<i>М.В. Трофимов</i>	08.2024		ЗУР	41	41
Инж.землеуст		Брюханова А.Н.		<i>А.Н. Брюханова</i>	08.2024				
Инж.картогр		Мещеряков М.С.		<i>М.С. Мещеряков</i>	08.2024				
Н.контроль		Еремин М.А.		<i>М.А. Еремин</i>	08.2024	Схема организации улично-дорожной сети и движения транспорта М 1:2000 000 "ИПЦ "ЗемЛесПроект"			