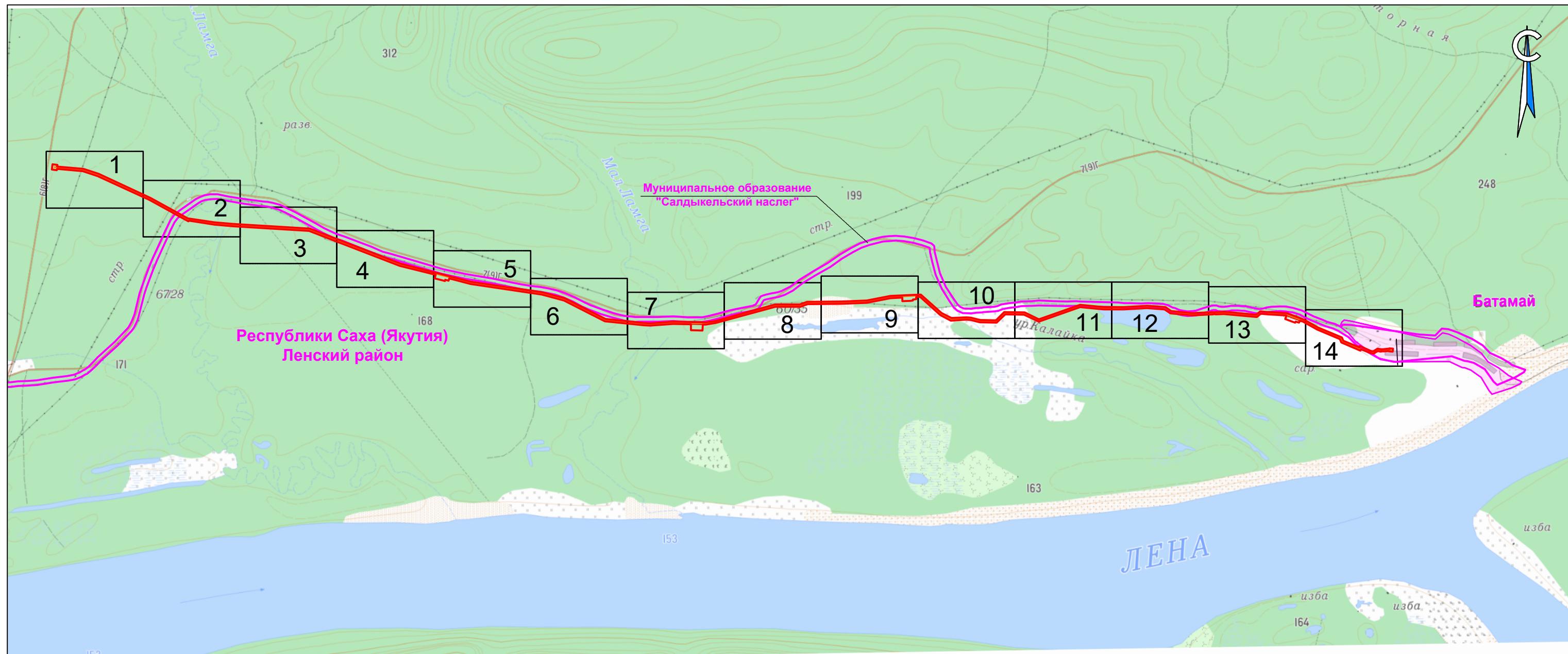




Схема расположения границ публичного сервитута



Условные обозначения:

-  - проектные границы публичного сервитута
-  - границы административно-территориальных образований

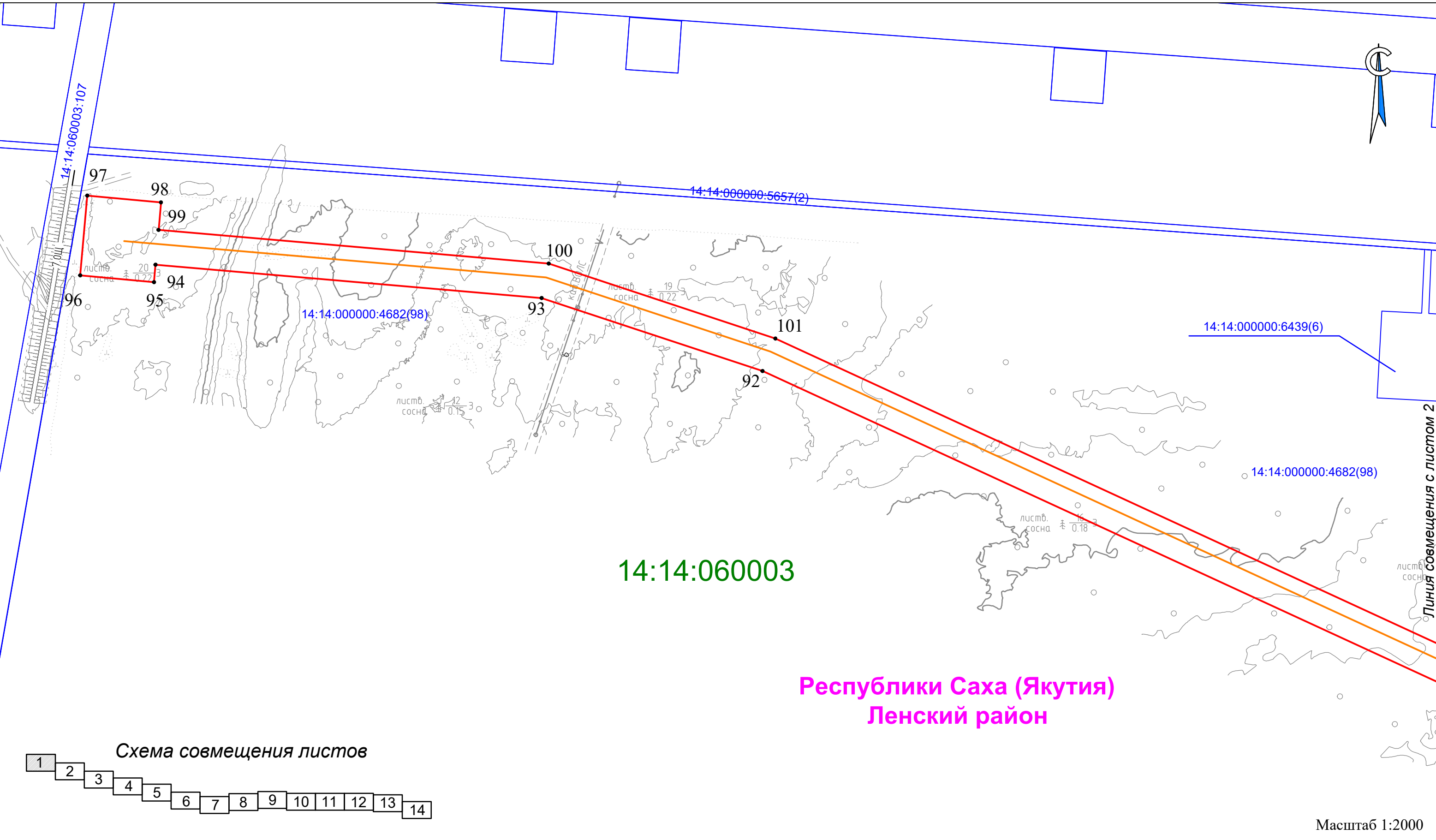
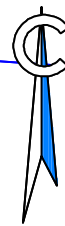
МАСШТАБ 1: 30 000

Система координат: МСК-14, зона 2

Система высот: Балтийская 1977

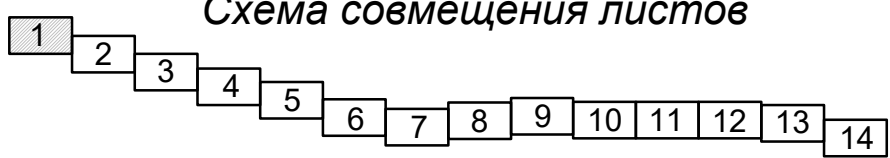
Картографическая основа - топографический план ООО «АРГИС-Е», 2022г.

Схема расположения границ публичного сервитута



Республики Саха (Якутия)
Ленский район

Схема совмещения листов



Масштаб 1:2000

Условные обозначения:

- проектные границы публичного сервитута
- 14:14:060003:107 - границы земельных участков, в отношении которых испрашивается публичный сервитут
- 1 - обозначение и номер характерной точки публичного сервитута
- 14:14:060003 - границы и номер кадастровых кварталов
- границы административно-территориальных образований
- проектное местоположение газопровода

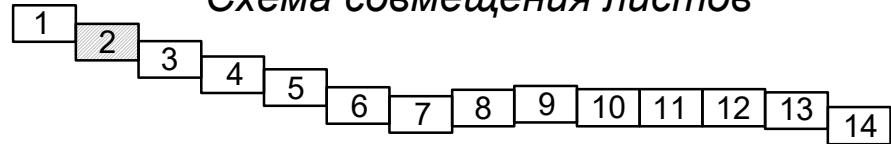
Система координат: МСК-14, зона 2

Система высот: Балтийская 1977

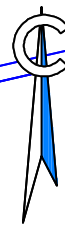
Картографическая основа - топографический план ООО «АРГИС-Е», 2022г.

Схема расположения границ публичного сервитута

Схема совмещения листов

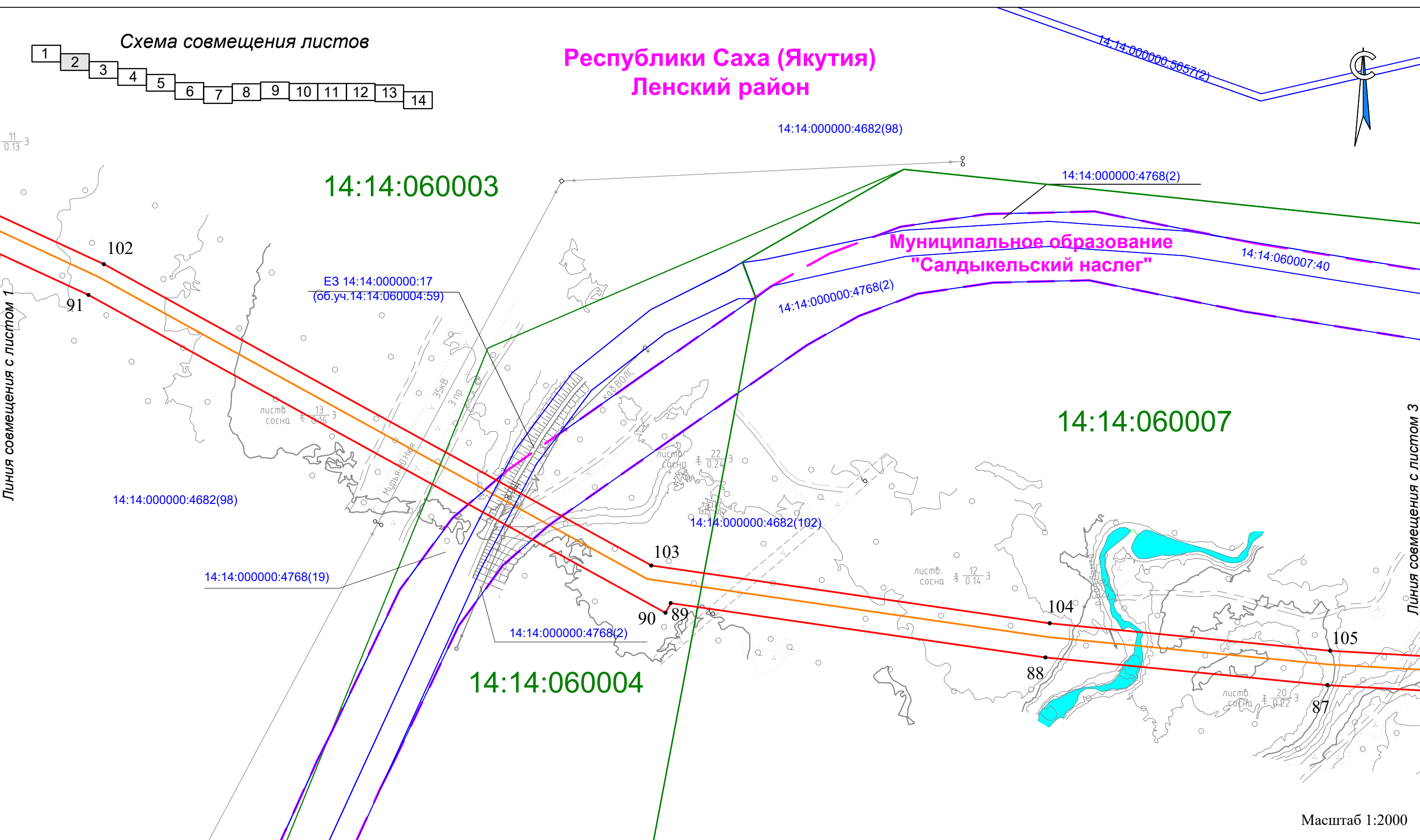


Республики Саха (Якутия)
Ленский район



Линия совмещения с листом 1

Линия совмещения с листом 3



Условные обозначения:

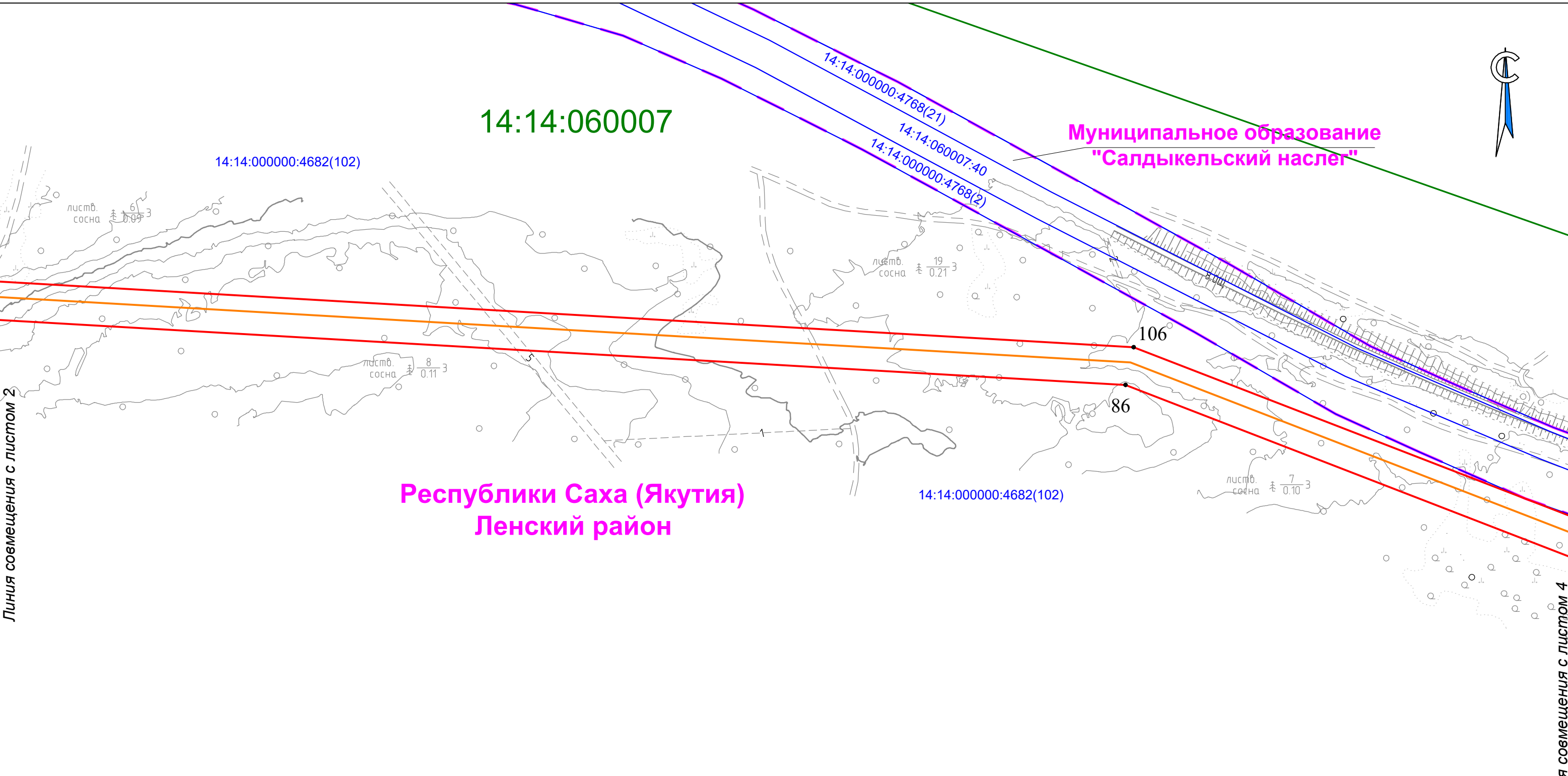
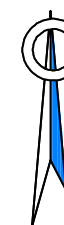
- проектные границы публичного сервитута
- 14:14:060007:59 - границы земельных участков, в отношении которых испрашивается публичный сервитут
- 1 - обозначение и номер характерной точки публичного сервитута
- границы административно-территориальных образований
- 14:14:060007 - границы и номер кадастровых кварталов
- проектное местоположение газопровода

Система координат: МСК-14, зона 2

Система высот: Балтийская 1977

Картографическая основа - топографический план ООО «АРГИС-Е», 2022г.

Схема расположения границ публичного сервитута

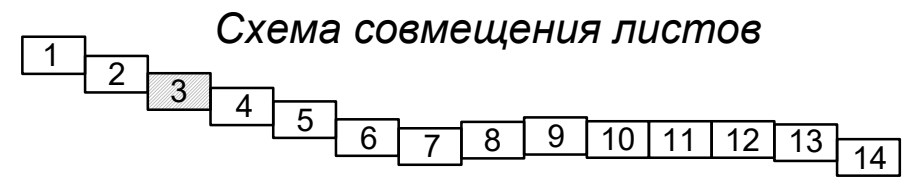


Республики Саха (Якутия)
Ленский район

Муниципальное образование
"Салдыкельский наслег"

Линия совмещения с листом 2

Линия совмещения с листом 4



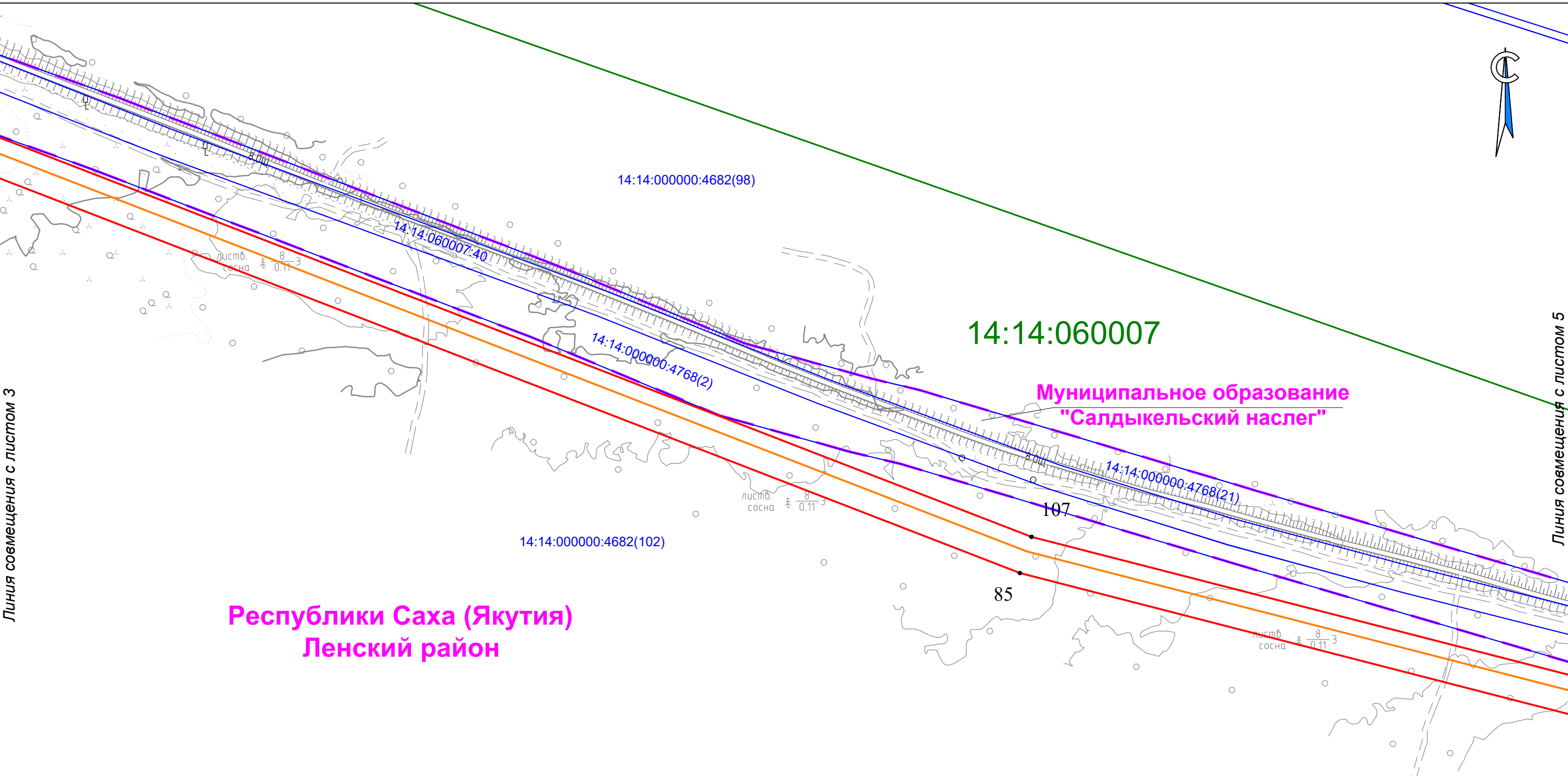
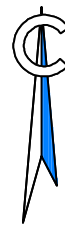
Масштаб 1:2000

Условные обозначения:

- проектные границы публичного сервитута
- границы земельных участков, в отношении которых испрашивается публичный сервитут
- границы и номер кадастровых кварталов
- границы административно-территориальных образований
- проектное местоположение газопровода
- обозначение и номер характерной точки публичного сервитута

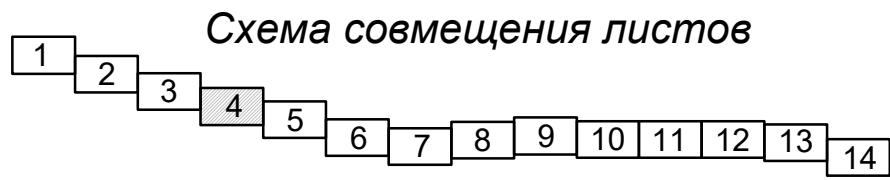
Система координат: МСК-14, зона 2
Система высот: Балтийская 1977
Картографическая основа - топографический план ООО «АРГИС-Е», 2022г.

Схема расположения границ публичного сервитута



Линия совмещения с листом 3

Линия совмещения с листом 5



Масштаб 1:2000

Условные обозначения:

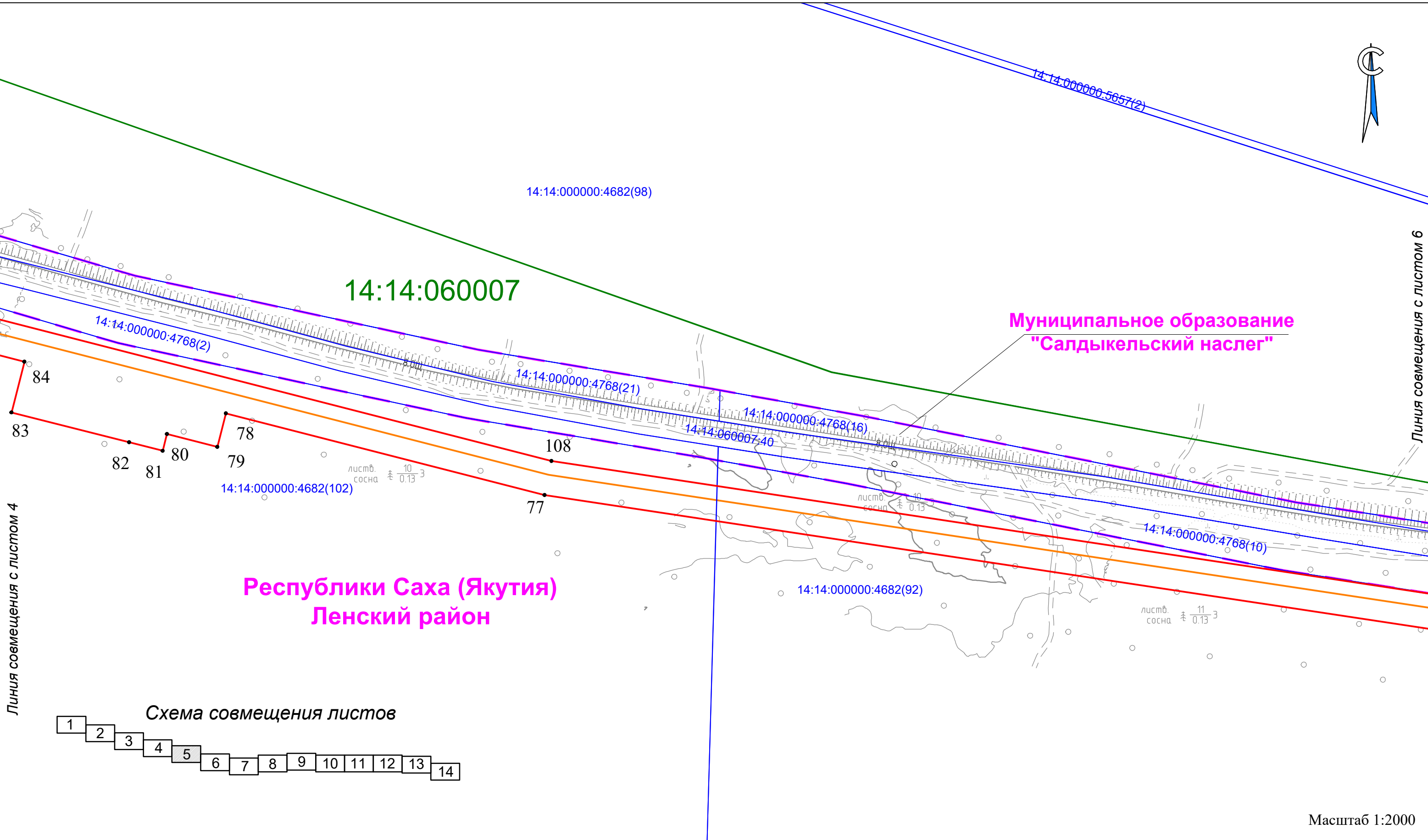
- проектные границы публичного сервитута
- 14:14:060007:59 - границы земельных участков, в отношении которых испрашивается публичный сервитут
- границы административно-территориальных образований
- 14:14:060007 - границы и номер кадастровых кварталов
- проектное местоположение газопровода

Система координат: МСК-14, зона 2

Система высот: Балтийская 1977

Картографическая основа - топографический план ООО «АРГИС-Е», 2022г.

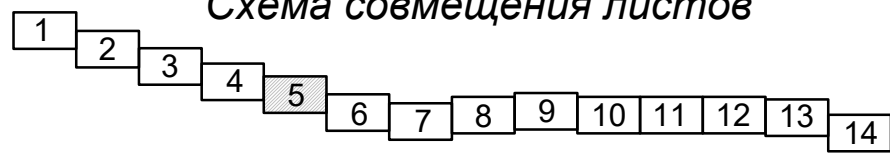
Схема расположения границ публичного сервитута



Линия совмещения с листом 4

Линия совмещения с листом 6

Схема совмещения листов



Масштаб 1:2000

Условные обозначения:


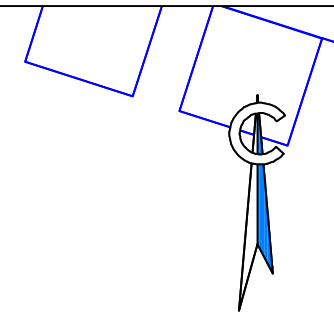
- проектные границы публичного сервитута
- 14:14:060007:59 - границы земельных участков, в отношении которых испрашивается публичный сервитут
- границы административно-территориальных образований
- 14:14:060007 - границы и номер кадастровых кварталов
- проектное местоположение газопровода
- обозначение и номер характерной точки публичного сервитута

Система координат: МСК-14, зона 2

Система высот: Балтийская 1977

Картографическая основа - топографический план ООО «АРГИС-Е», 2022г.

Схема расположения границ публичного сервитута



Республики Саха (Якутия)
Ленский район

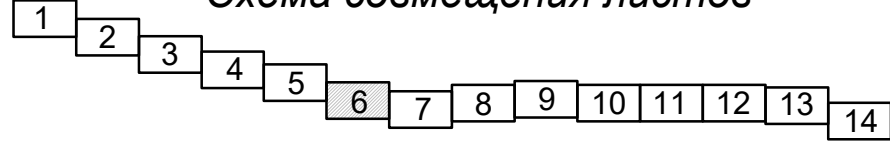
Муниципальное образование
"Салдыкельский наслег"

14:14:060007

Линия совмещения с листом 5

Линия совмещения с листом 7

Схема совмещения листов



Масштаб 1:2000

Условные обозначения:

- проектные границы публичного сервитута
- 14:14:060007:59 - границы земельных участков, в отношении которых испрашивается публичный сервитут
- - обозначение и номер характерной точки публичного сервитута
- 14:14:060007 - границы и номер кадастровых кварталов
- границы административно-территориальных образований
- проектное местоположение газопровода

Система координат: МСК-14, зона 2

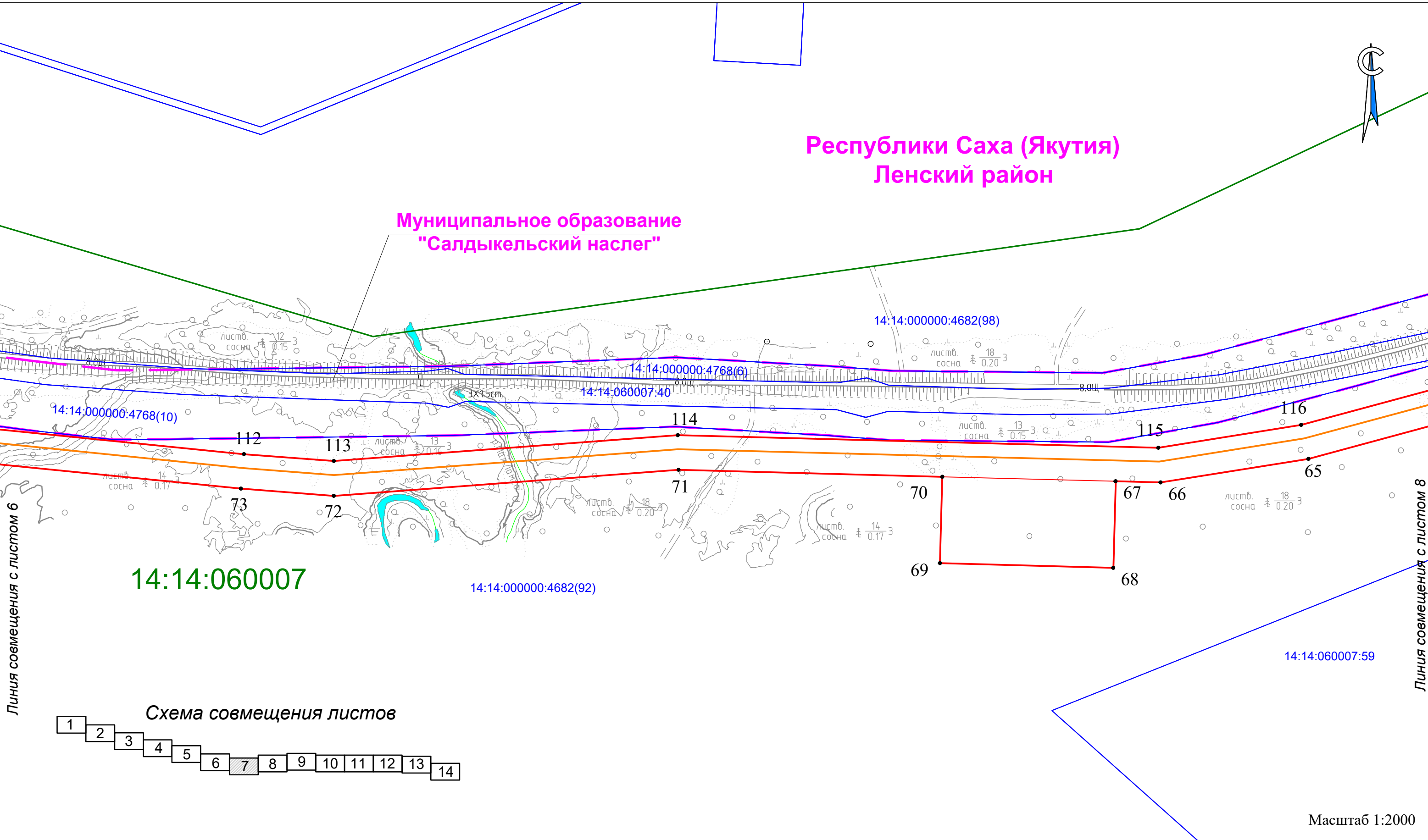
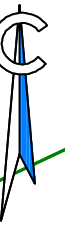
Система высот: Балтийская 1977

Картографическая основа - топографический план ООО «АРГИС-Е», 2022г.

Схема расположения границ публичного сервитута

Республики Саха (Якутия)
Ленский район

Муниципальное образование
"Салдыкельский наслег"

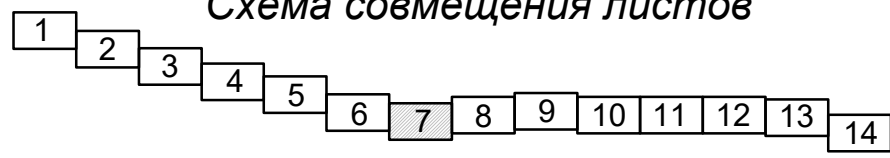


14:14:060007

14:14:000000:4682(92)

14:14:060007:59

Схема совмещения листов



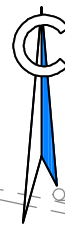
Масштаб 1:2000

Условные обозначения:

- проектные границы публичного сервитута
- 14:14:060007:59 - границы земельных участков, в отношении которых испрашивается публичный сервитут
- 1 - обозначение и номер характерной точки публичного сервитута
- 14:14:060007 - границы и номер кадастровых кварталов
- границы административно-территориальных образований
- проектное местоположение газопровода

Система координат: МСК-14, зона 2
Система высот: Балтийская 1977
Картографическая основа - топографический план ООО «АРГИС-Е», 2022г.

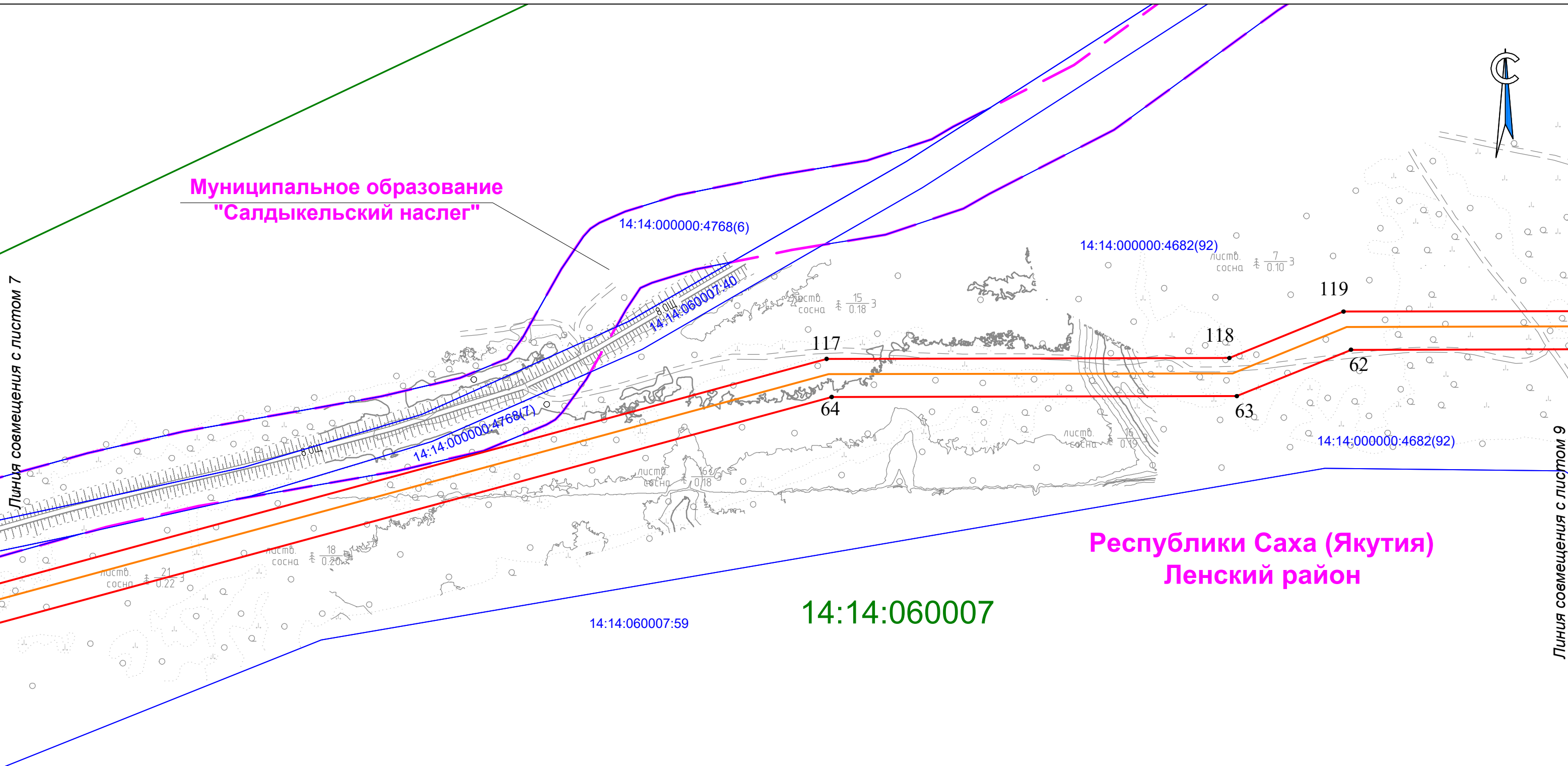
Схема расположения границ публичного сервитута



Муниципальное образование
"Салдыкельский наслег"

Линия совмещения с листом 7

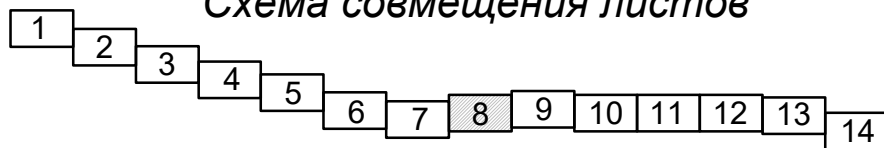
Линия совмещения с листом 9



Республики Саха (Якутия)
Ленский район

14:14:060007

Схема совмещения листов



Масштаб 1:2000

Условные обозначения:

- проектные границы публичного сервитута
- 14:14:060007:59 - границы земельных участков, в отношении которых испрашивается публичный сервитут
- границы административно-территориальных образований
- 14:14:060007 - границы и номер кадастровых кварталов
- проектное местоположение газопровода
- обозначение и номер характерной точки публичного сервитута

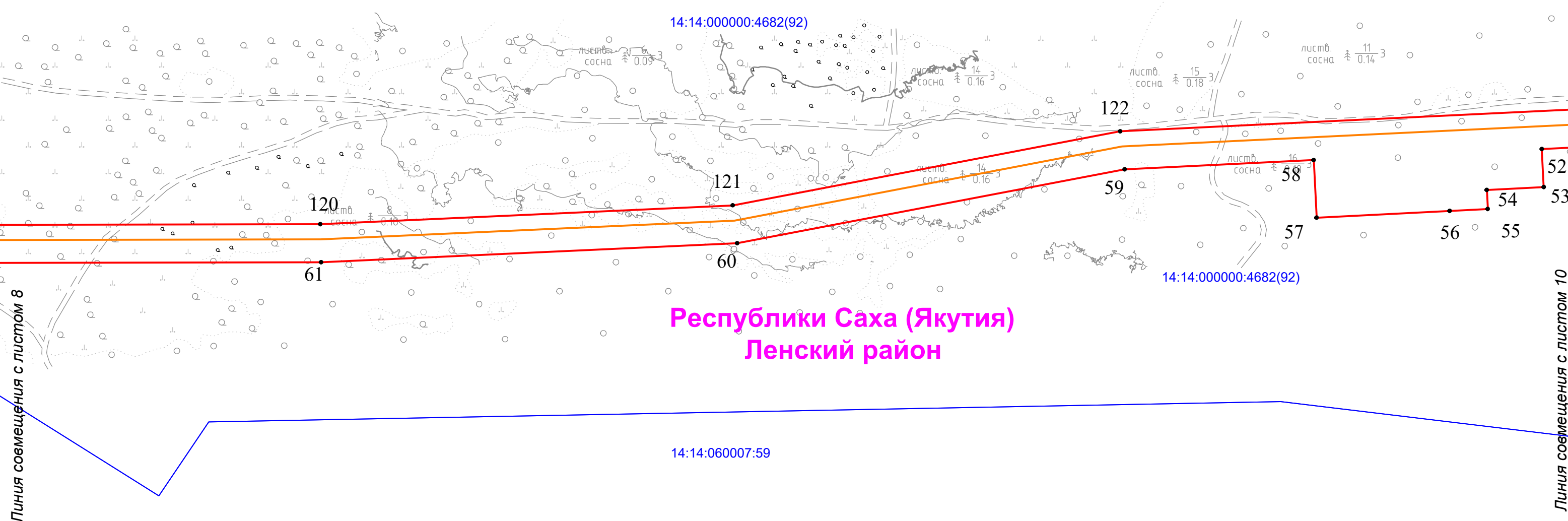
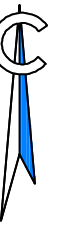
Система координат: МСК-14, зона 2

Система высот: Балтийская 1977

Картографическая основа - топографический план ООО «АРГИС-Е», 2022г.

Схема расположения границ публичного сервитута

14:14:060007



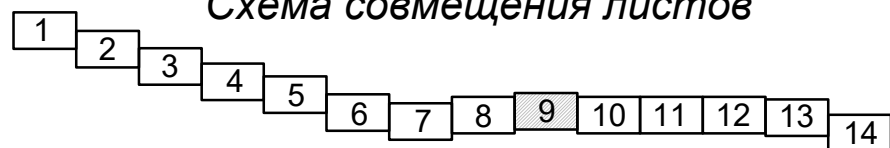
Республики Саха (Якутия)
Ленский район

Линия совмещения с листом 8

Линия совмещения с листом 10

14:14:060007:59

Схема совмещения листов



Масштаб 1:2000

Условные обозначения:

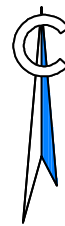
- проектные границы публичного сервитута
- границы административно-территориальных образований
- 14:14:060007:59 - границы земельных участков, в отношении которых испрашивается публичный сервитут
- 14:14:060007 - границы и номер кадастровых кварталов
- проектное местоположение газопровода

Система координат: МСК-14, зона 2

Система высот: Балтийская 1977


Картографическая основа - топографический план ООО «АРГИС-Е», 2022г.

Схема расположения границ публичного сервитута



Муниципальное образование
"Салдыкельский наслег"

Республики Саха (Якутия)
Ленский район

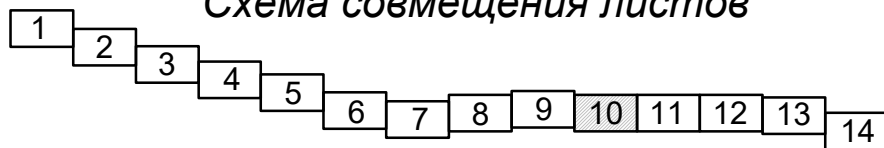


Линия совмещения с листом 9

Линия совмещения с листом 11

14:14:060007

Схема совмещения листов



Масштаб 1:2000

Условные обозначения:

- проектные границы публичного сервитута
- границы административно-территориальных образований
- 14:14:060007:59 - границы земельных участков, в отношении которых испрашивается публичный сервитут
- 14:14:060007 - границы и номер кадастровых кварталов
- проектное местоположение газопровода

Система координат: МСК-14, зона 2

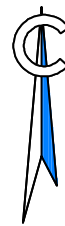
Система высот: Балтийская 1977

Картографическая основа - топографический план ООО «АРГИС-Е», 2022г.

Схема расположения границ публичного сервитута

Республики Саха (Якутия)
Ленский район

Муниципальное образование
"Салдыкельский наслег"



Линия совмещения с листом 12

Линия совмещения с листом 10

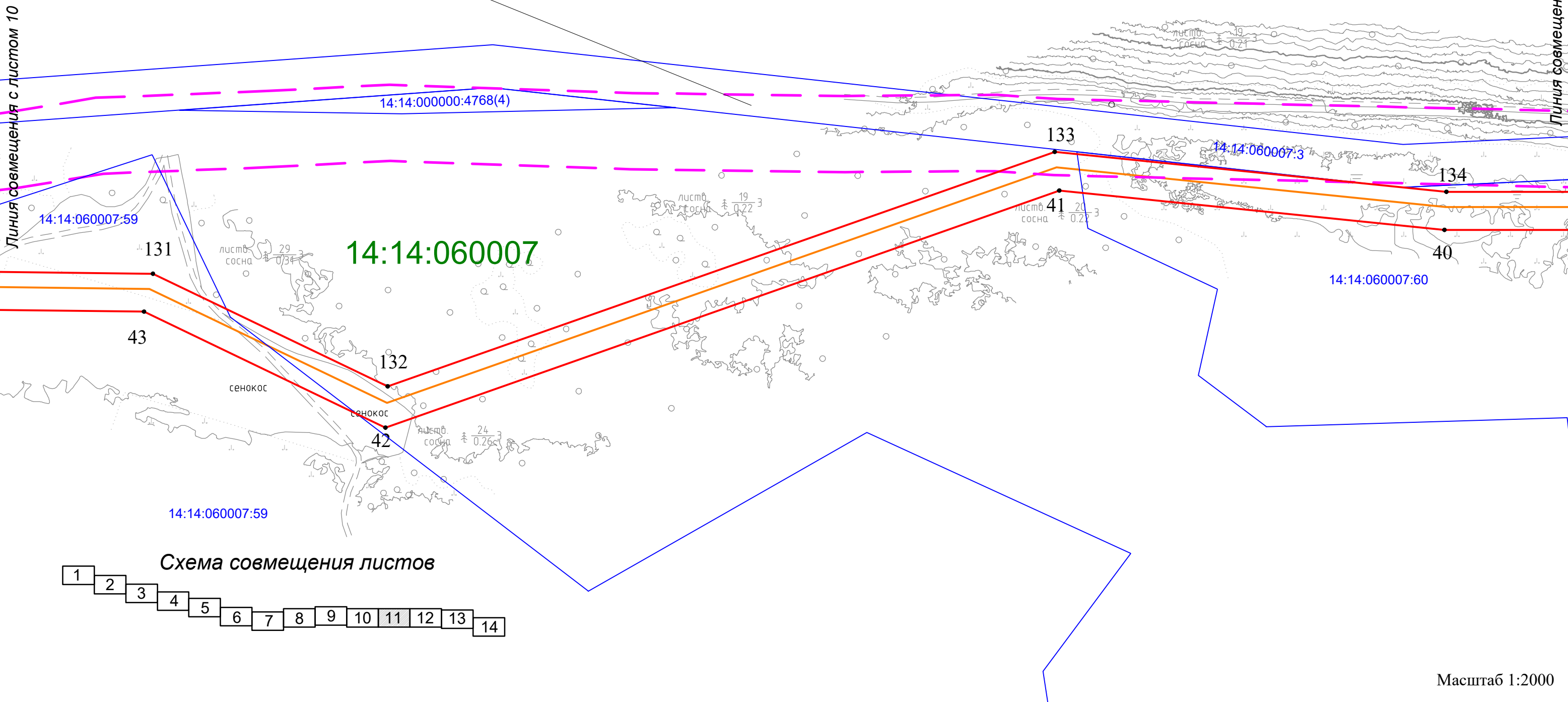
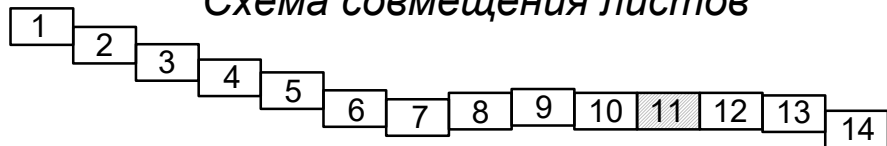


Схема совмещения листов



Масштаб 1:2000

Условные обозначения:

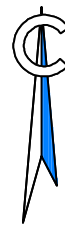
- проектные границы публичного сервитута
- обозначение и номер характерной точки публичного сервитута
- границы административно-территориальных образований
- границы земельных участков, в отношении которых испрашивается публичный сервитут
- границы и номер кадастровых кварталов
- проектное местоположение газопровода

Система координат: МСК-14, зона 2

Система высот: Балтийская 1977

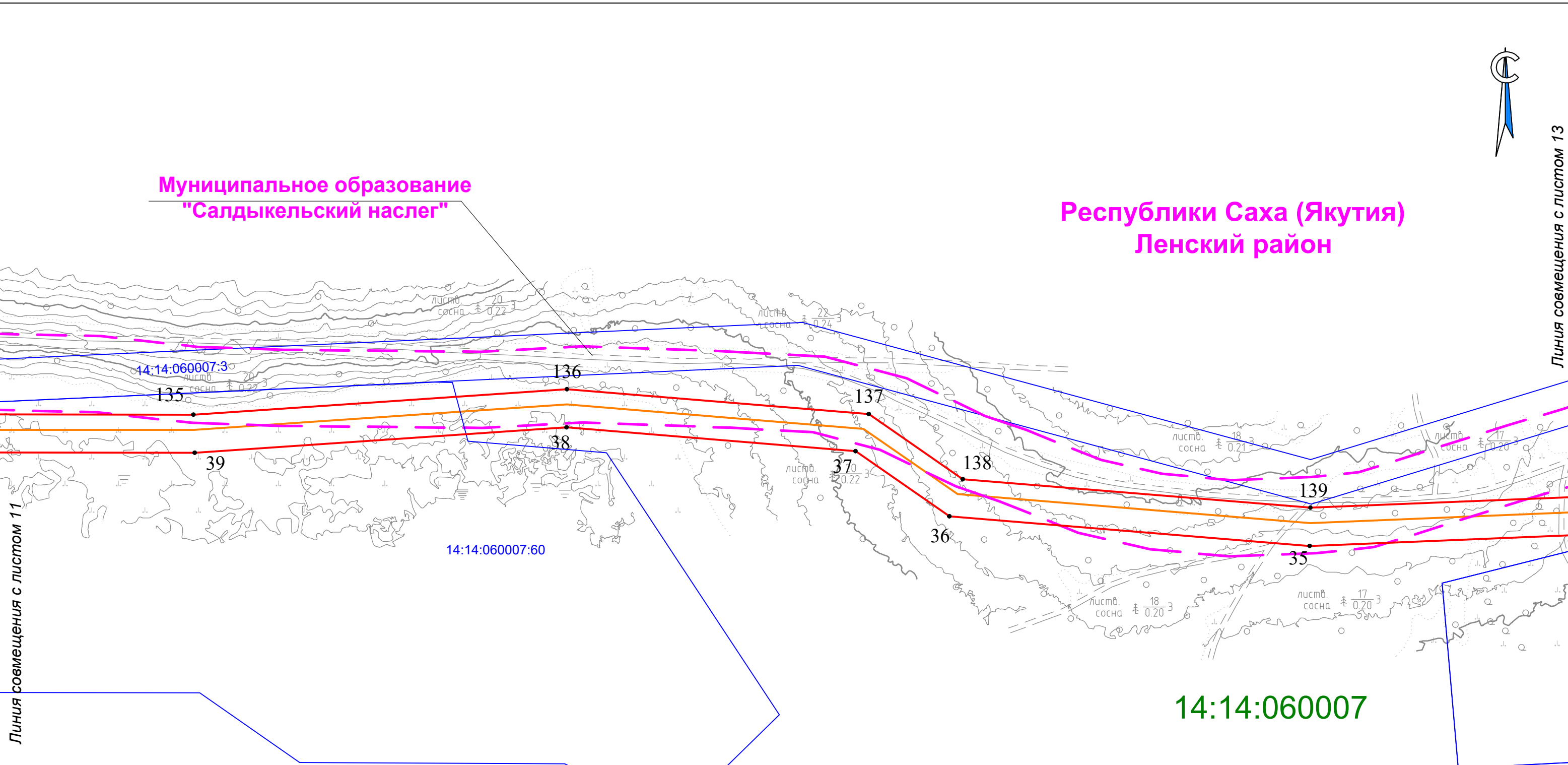
Картографическая основа - топографический план ООО «АРГИС-Е», 2022г.

Схема расположения границ публичного сервитута



Муниципальное образование
"Салдыкельский наслег"

Республики Саха (Якутия)
Ленский район



Линия совмещения с листом 11

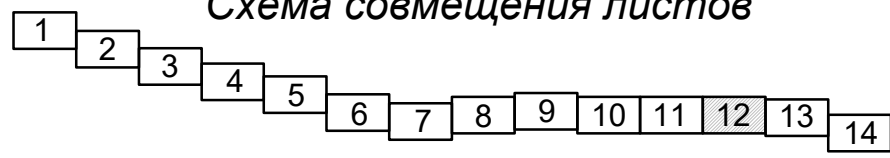
Линия совмещения с листом 13

14:14:060007:60

14:14:060007:3

14:14:060007

Схема совмещения листов



Масштаб 1:2000

Условные обозначения:

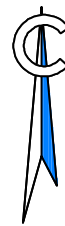
- проектные границы публичного сервитута
- обозначение и номер характерной точки публичного сервитута
- границы административно-территориальных образований
- границы земельных участков, в отношении которых испрашивается публичный сервитут
- границы и номер кадастровых кварталов
- проектное местоположение газопровода

Система координат: МСК-14, зона 2

Система высот: Балтийская 1977

Картографическая основа - топографический план ООО «АРГИС-Е», 2022г.

Схема расположения границ публичного сервитута



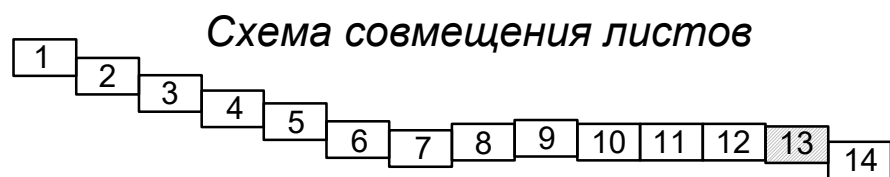
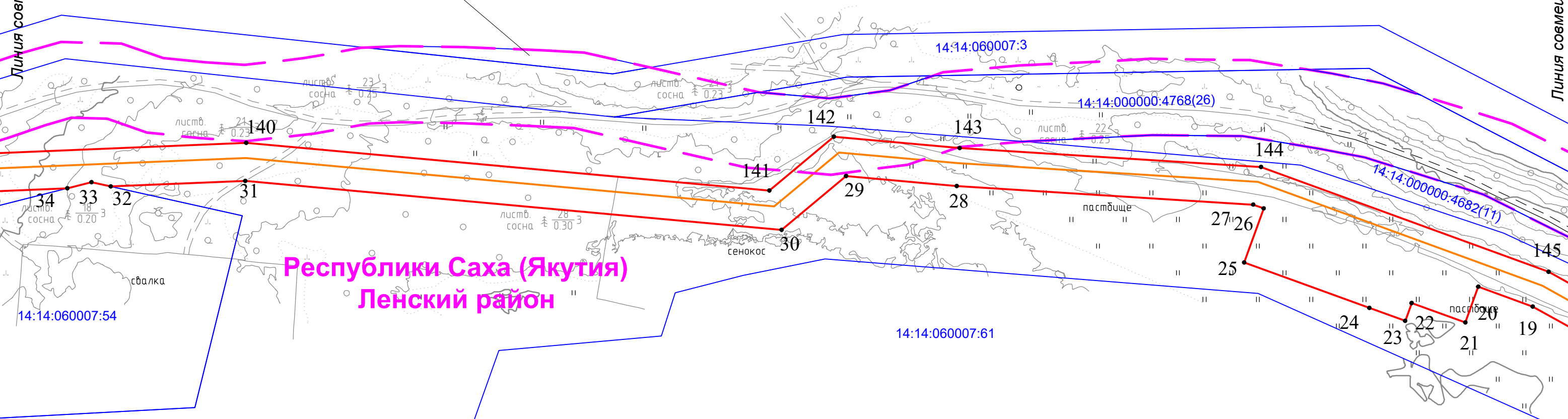
Линия совмещения с листом 12

Линия совмещения с листом 14

Муниципальное образование
"Салдыкельский наслег"

14:14:060007

Республики Саха (Якутия)
Ленский район



Масштаб 1:2000

Условные обозначения:

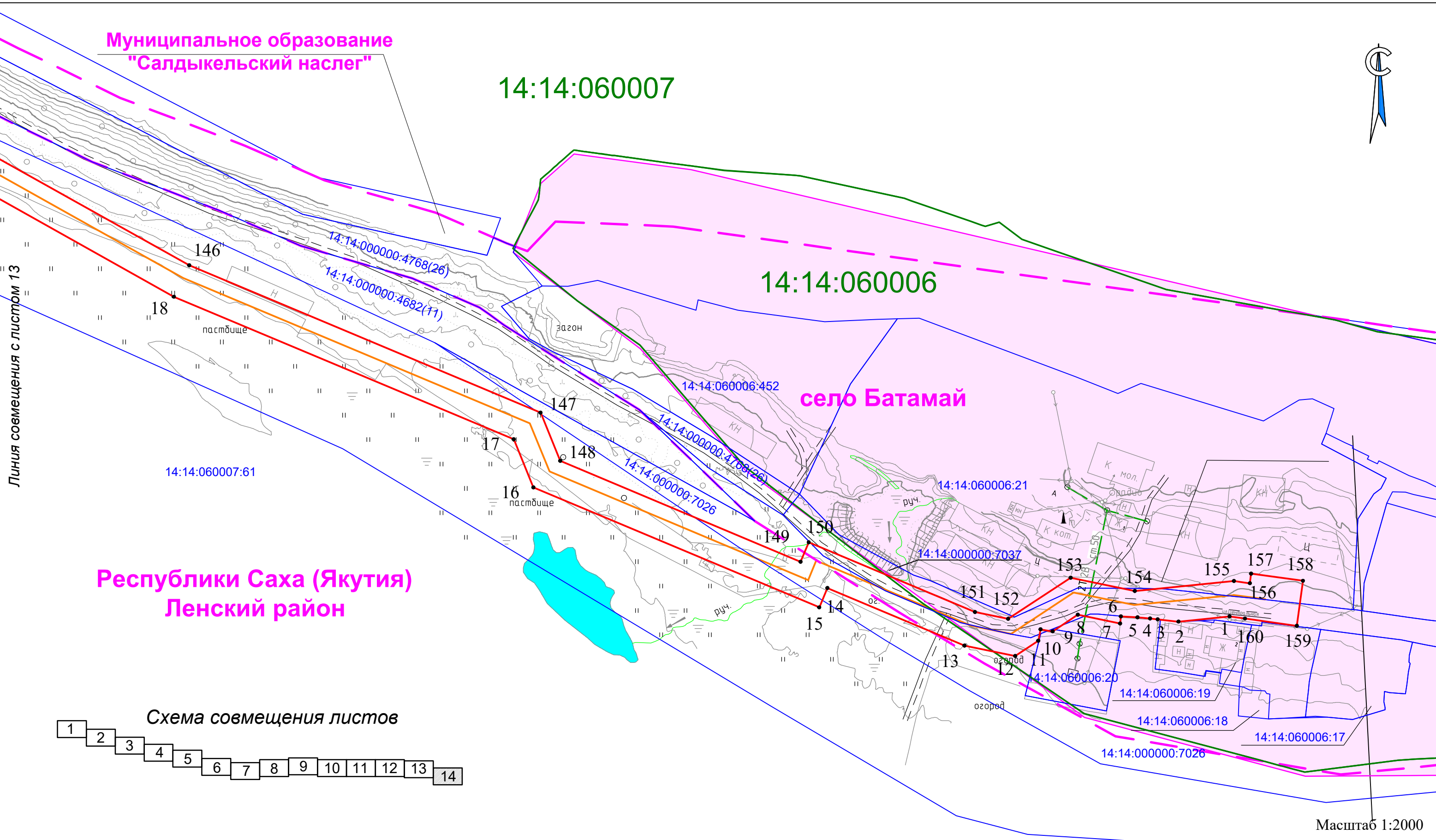
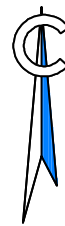
- проектные границы публичного сервитута
- 14:14:060007:59 - границы земельных участков, в отношении которых испрашивается публичный сервитут
- границы административно-территориальных образований
- 14:14:060007 - границы и номер кадастровых кварталов
- проектное местоположение газопровода
- обозначение и номер характерной точки публичного сервитута

Система координат: МСК-14, зона 2

Система высот: Балтийская 1977

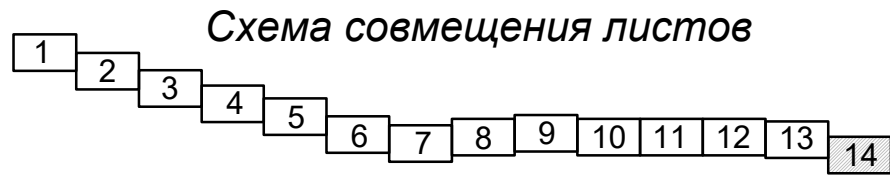
Картографическая основа - топографический план ООО «АРГИС-Е», 2022г.

Схема расположения границ публичного сервитута



Линия совмещения с листом 13

Республики Саха (Якутия)
Ленский район



Масштаб 1:2000

Условные обозначения:

- проектные границы публичного сервитута
- 14:14:060007:59 - границы земельных участков, в отношении которых испрашивается публичный сервитут
- границы административно-территориальных образований
- 14:14:060007 - границы и номер кадастровых кварталов
- проектное местоположение газопровода

Система координат: МСК-14, зона 2

Система высот: Балтийская 1977

Картографическая основа - топографический план ООО «АРГИС-Е», 2022г.